

ОГЛЯД

Базова територіальна оцінка зареєстрованих ВПО надає деталізовані дані щодо чисельності та географічного розподілу офіційно зареєстрованих внутрішньо переміщених осіб (ВПО). У звіті оцінено присутність зареєстрованих ВПО на рівні громад із відображенням на мапі зафіксованих змін порівняно з попереднім раундом.

Дані, зібрані для раунду 31 Базової територіальної оцінки, відображають актуальну статистику з місцевого адміністративного реєстру ВПО станом на 31 грудня 2023 року, згідно з якою в Україні налічується 3 522 045 зареєстрованих ВПО. Дані щодо кількості зареєстрованих ВПО було зібрано для 1 039 громад (78% усіх оцінених громад на підконтрольних українському уряду територіях) у 108 районах 23 областей. Дані з розподілом за віком, статтю та статусом інвалідності було надано для приблизно 78% оцінених адміністративно-територіальних одиниць.

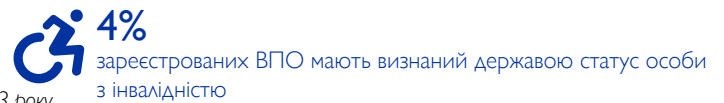
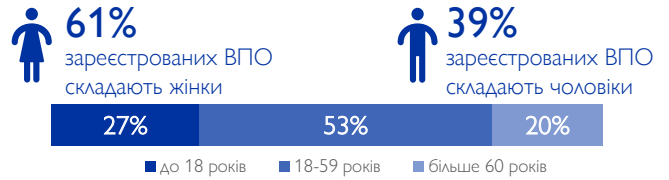
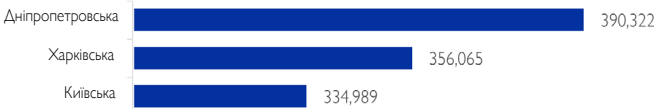
Повний обсяг цих даних доступний через **інтерактивний дашборд Базової територіальної оцінки**, що охоплює всі раунди з березня 2023 року. За допомогою дашборда користувачі можуть отримати інформацію про присутність зареєстрованих ВПО, у тому числі дані з розподілом за віком, статтю та статусом інвалідності. Цей Звіт, дашборд і масив даних на рівні громади призначені лише для службового користування відповідно до **Протоколу УКГС ООН про порядок обміну інформацією**. Ці дані доступні за запитом.

МЕТОДОЛОГІЯ

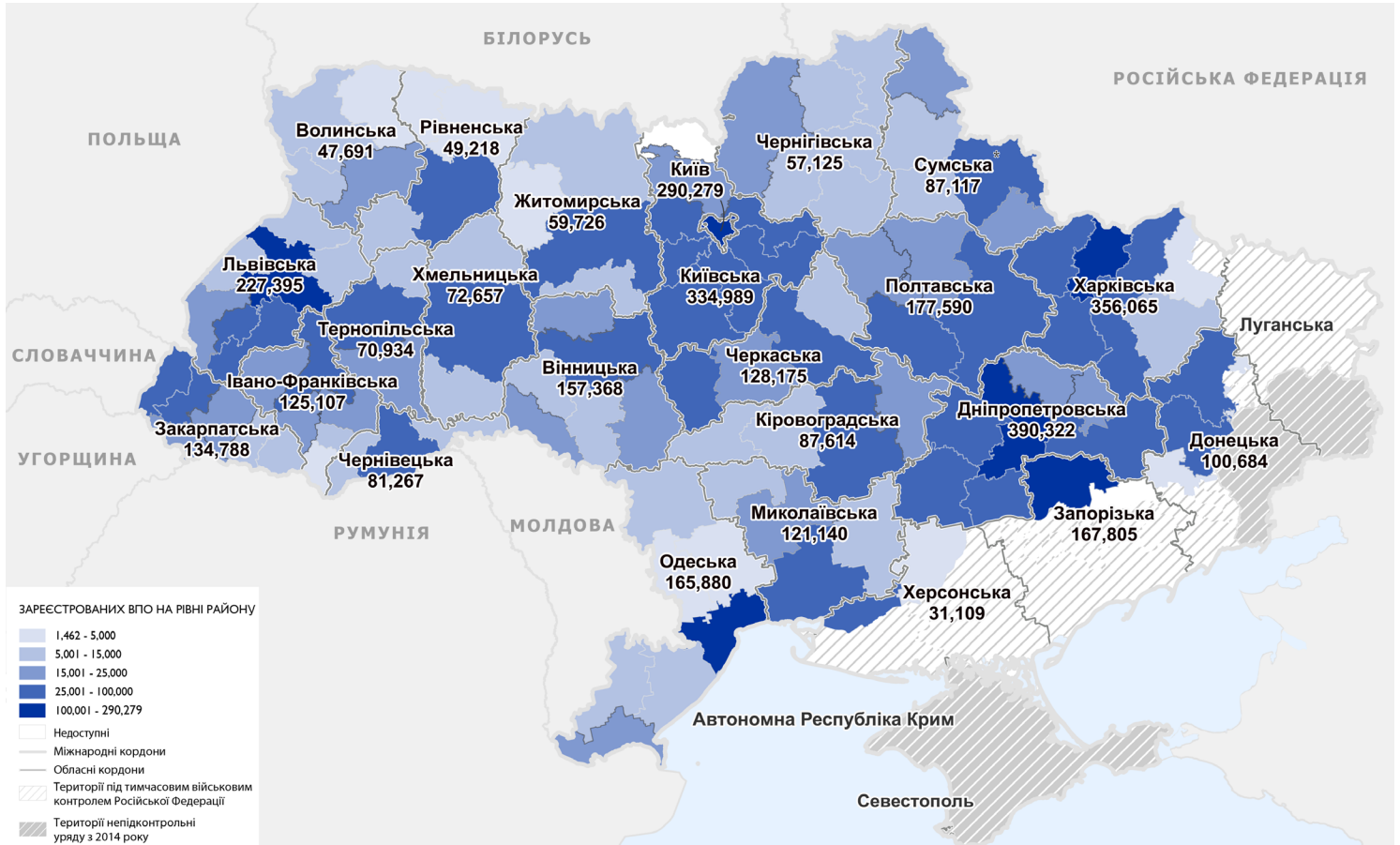
Дані для Базової територіальної оцінки збирають через мережу ключових інформаторів у місцевих органах влади по всіх областях країни. Щомісяця МОМ фіксує дані щодо кількості зареєстрованих ВПО безпосередньо від обласних органів влади. Такі дані надходять із розподілом за статтю, віком та статусом інвалідності. Для цілей цього оцінювання МОМ визначає ВПО як осіб, які з 24 лютого 2022 року покинули своє звичне місце проживання та офіційно зареєстровані як ВПО в українському реєстрі, що ведеться місцевими, обласними чи центральними органами влади.

Географічне охоплення в різних раундах може відрізнятися. Цифри, наведені в цьому звіті, відображають статистику офіційно зареєстрованих ВПО, а отже, не стосуються переміщених осіб, які офіційно не зареєструвалися в місцевих органах влади. Отже, такі дані, ймовірно, відображають занижену оцінку чисельності людей, які фактично були змушені залишити дім через війну. Із детальнішою інформацією щодо розширених показників і тенденцій переміщення можна ознайомитися в Опитуванні загального населення МОМ.

Рисунок 1. Кількість зареєстрованих ВПО з лютого 2022 року у трьох областях, що приймають найбільшу кількість ВПО



Мапа 1. Присутність зареєстрованих ВПО за районами станом на 31 грудня 2023 року



Ця мапа призначена лише для ілюстративних цілей. Використані на ній кордони та назви не слід тлумачити як підтвердження чи визнання будь-яких позицій із боку Міжнародної організації з міграції.

ДЕМОГРАФІЧНІ ХАРАКТЕРИСТИКИ НАСЕЛЕННЯ

Рисунок 4. Розподіл зареєстрованих ВПО за віком, за областями*

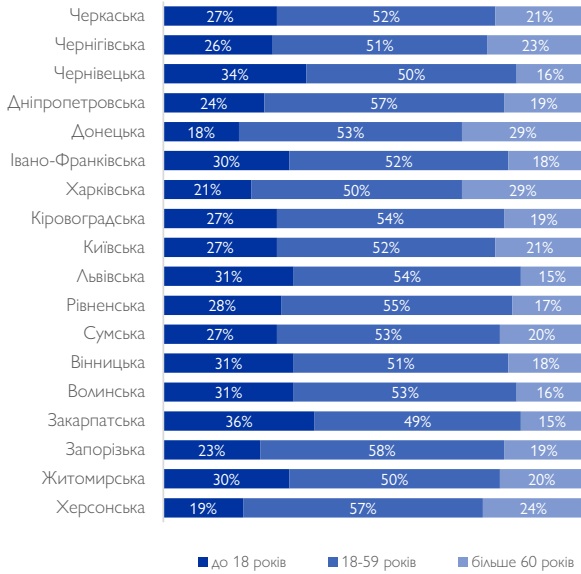
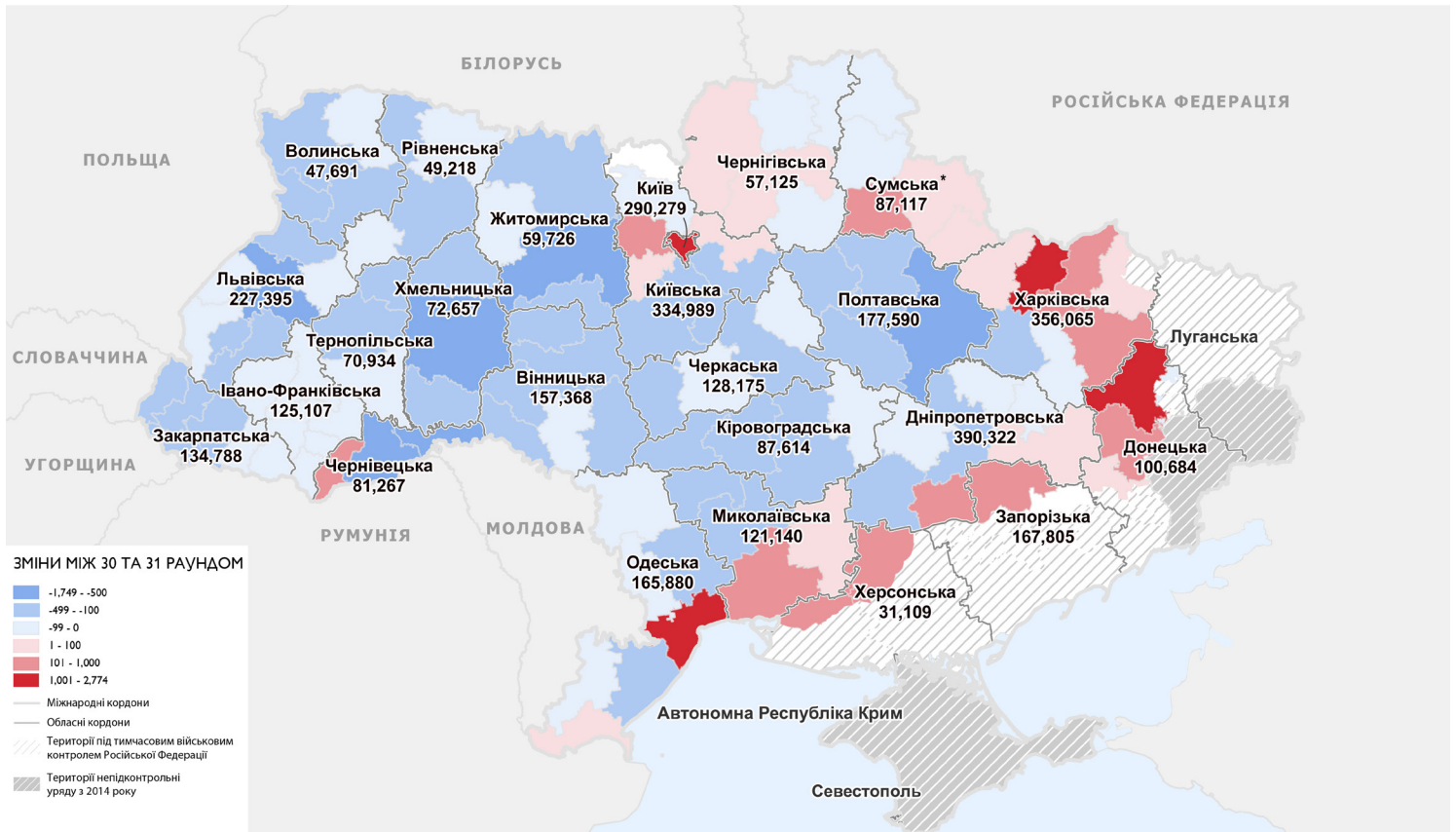


Рисунок 5. Розподіл зареєстрованих ВПО за статтю, за областями*



Мапа 2. Динаміка кількості зареєстрованих ВПО за районами між раундами 30 та 31 в абсолютному вираженні



Ця мапа призначена лише для ілюстративних цілей. Використані на ній кордони та назви не слід тлумачити як підтвердження чи визнання будь-яких позицій із боку Міжнародної організації з міграції.

* Дані про вік, стать та наявність інвалідності у зареєстрованих ВПО недоступні для Хмельницької, Миколаївської, Одеської, Полтавської, Тернопільської областей та міста Києва.

Згідно зі статистикою для Сумської області, використано в попередньому раунді, загальна кількість ВПО з цієї області складає 90 142 осіб з 2014 року. Дані для цього раунду було скориговано таким чином, щоб відобразити виключно кількість осіб, які перемістилися з лютого 2022 року.

Висловлені в цій публікації думки не обов'язково відображають погляди Міжнародної організації з міграції (МОМ). Використання позначень та форма подання матеріалу в цьому звіті не має на меті висловити будь-яку думку від імені МОМ щодо правового статусу будь-якої країни, території, міста чи населеного пункту, їхньої влади, кордонів чи адміністративних меж.