

Localisation et Caractéristiques du Site

Région Lac	Département Kaya	Environnement Milieu rural proche d'une ville moyenne	
Sous-Préfecture Baga-Sola	Village / Quartier Dar Nahim	Type de Site Camp/Site	Agence de Gestion du Site Aucune
Coordonnées GPS		Nom du village le plus proche	
Latitude	13.63401	Distance du village (km)	
Longitude	14.32330	-	

Population et Mobilité



Personnes Déplacées Internes

747 Ménages
3,122 Individus

Lieu d'origine principal

Lac
Kaya
Ngouboua

Date de déplacement

janv.-15



Populations autochtones

- Ménages
- Individus



Retournés

- Ménages
- Individus

Lieu d'origine principal

-
-
-



Ressortissants de Pays Tiers

- Ménages
- Individus


Lieu d'origine principal

-
-
-

Données Démographiques

Âge / Sexe	Femme	Homme	Total
< 2 ans	8%	2%	9%
de 3 à 5 ans	9%	9%	18%
de 6 à 12 ans	16%	15%	31%
de 13 à 17 ans	6%	9%	15%
de 18 à 59 ans	13%	11%	24%
> 60 ans	0%	3%	3%
Total	52%	48%	100%


Abris

 Abris en paille / tôle 747 Ménages	Abris en bâche - Ménages	Abris en dur - Ménages	Sans abri - Ménages
---	------------------------------------	----------------------------------	-------------------------------

Assistance



Type d'assistance	Assistance Reçue	Type d'acteur	Période
Vivres	Oui	Nations Unies	Moins d'un mois
Articles non alimentaires	Oui	Nations Unies	Plus d'un mois
Bâches	Oui	Nations Unies	Plus d'un mois
Matériaux/ outils pour construire l'abri	Non	-	-
Matériaux pour lancer des activités économiques	Non	-	-
Santé	Oui	ONG	Ponctuelle
Soutien Psychosocial	Non	-	-
Eau, Hygiène et Assainissement	Oui	Nations Unies, ONG	Continue
Education	Oui	Nations Unies	Continue

Education

 Accès à une école <i>Si non, pourquoi?</i>	Oui, tous - -	Ecole la plus proche Nom du village Distance	École Dar Al Naïm Site Dar Al Naïm Moins de 10 minutes
---	---------------------	---	--

Protection / Sécurité

Vulnérabilité

	Femmes enceintes	50	Enfants séparés de leurs parents	-
	Femmes allaitantes	150	Mineurs non accompagnés	-
	Personnes souffrant d'un handicap mental	15	Orphelins de père et de mère	15
	Personnes souffrant d'un handicap physique	13	Chefs de famille monoparentale	
	Personnes souffrant d'un handicap sensoriel	10	Femme	80
	Personnes souffrant d'une maladie chronique / grave	12	Homme	24
	Personnes âgées	130	Enfant	14



Sentiment de sécurité

		Si non, pourquoi?
Femmes	oui	-
Hommes	oui	-
Enfants	oui	-



Documents d'identité

	Si non, pourquoi?
oui	-



Relations avec la communauté hôte

Bonnes

Sécurité Alimentaire



Source principale de nourriture

Don et assistance humanitaire

Accès des PDI au marché

oui

Nom du marché

Marché de Baga-Sola

Distance

Plus de 50 minutes

Accès des PDI aux terres cultivables

Oui, les personnes déplacées cultivent des terres sans autorisation

Disponibilité des biens de première nécessité

Oui, marché très bien fourni

Santé



Service Médical

Type de services disponibles	Clinique mobile
Localisation des services	Sur le site
Distance	-

Maladies les plus répandues

Fièvre
Paludisme
-

Si autre, quelle maladie?

-

Eau, Assainissement et Hygiène (WASH)



Sources d'eau

	Fonctionnels	Non Fonctionnels
Puit traditionnel	-	-
Forage à pompe manuelle	4	-
Puit amélioré	-	-
Bladder	-	-
Eau de surface	-	-
Vendeur d'eau	-	-
Camion-citerne	-	-
Eau du robinet	-	-

Eau

Distance	Sur le site
Problème lié à la qualité de l'eau	Aucun

Douches

Nombre de douches	-
Type de douches	-

Latrines

Latrines disponibles	non
Nombre de latrines	-
Etat de la majorité des latrines	-
Type de latrines	-
Latrines séparées par sexe	-
Distance latrines / points d'eau	-

Accès aux points WASH

Oui

Si oui, type de risques

-

-

Communication



Réseau téléphonique disponible

oui

Si oui, quels opérateurs?

Airtel:	Oui
Tigo:	Oui

Localisation et Caractéristiques du Site

Région Lac	Département Kaya	Environnement Milieu rural isolé	
Sous-Préfecture Ngouboua	Village / Quartier Dounorom	Type de Site Camp/Site	Agence de Gestion du Site Forces armées
Coordonnées GPS		Nom du village le plus proche	Boud
Latitude	13.51813	Distance du village (km)	2
Longitude	14.10077		

Population et Mobilité



Personnes Déplacées Internes

53	Ménages
197	Individus

Lieu d'origine principal

Lac
Kaya
Ngouboua

Date de déplacement

juin-15



Populations autochtones

-	Ménages
-	Individus



Retournés

-	Ménages
-	Individus

Lieu d'origine principal

-
-
-



Ressortissants de Pays Tiers

-	Ménages
-	Individus

Lieu d'origine principal

-
-
-

Données Démographiques

Âge / Sexe	Femme	Homme	Total
< 2 ans	6%	5%	11%
de 3 à 5 ans	11%	13%	24%
de 6 à 12 ans	14%	11%	26%
de 13 à 17 ans	3%	5%	8%
de 18 à 59 ans	14%	14%	29%
> 60 ans	2%	1%	2%
Total	51%	49%	100%

Abris

Abris en paille / tôle 70 Ménages	Abris en bâche - Ménages	Abris en dur - Ménages	Sans abri - Ménages
---	------------------------------------	----------------------------------	-------------------------------

Assistance



Type d'assistance	Assistance Reçue	Type d'acteur	Période
Vivres	Non	-	-
Articles non alimentaires	Oui	ONG	Plus d'un mois
Bâches	Non	-	-
Matériaux/ outils pour construire l'abri	Non	-	-
Matériaux pour lancer des activités économiques	Non	-	-
Santé	Non	-	-
Soutien Psychosocial	Non	-	-
Eau, Hygiène et Assainissement	Non	-	-
Education	Non	-	-

Education

Accès à une école <i>Si non, pourquoi?</i>	Non, aucun Autre: Pas d'école	Ecole la plus proche	-
		Nom du village	-
		Distance	-

Protection / Sécurité

Vulnérabilité

	Femmes enceintes	12	Enfants séparés de leurs parents	-
	Femmes allaitantes	25	Mineurs non accompagnés	-
	Personnes souffrant d'un handicap mental	-	Orphelins de père et de mère	4
	Personnes souffrant d'un handicap physique	2	Chefs de famille monoparentale	
	Personnes souffrant d'un handicap sensoriel	3	Femme	6
	Personnes souffrant d'une maladie chronique / grave	10	Homme	3
	Personnes âgées	7	Enfant	2



Sentiment de sécurité

		Si non, pourquoi?
Femmes	oui	-
Hommes	oui	-
Enfants	oui	-



Documents d'identité

	Si non, pourquoi?
oui	-



Relations avec la communauté hôte

Bonnes

Sécurité Alimentaire



Source principale de nourriture

Achat sur le marché

Accès des PDI au marché

oui

Nom du marché

Marché de N'gouboua

Distance

Plus de 50 minutes

Accès des PDI aux terres cultivables

Oui, accès aux terres cultivables donné par les autorités locales / notables des co

Disponibilité des biens de première nécessité

Oui, marché très bien fourni

Santé



Service Médical

Type de services disponibles	-
Localisation des services	-
Distance	-

Maladies les plus répandues

Diarrhée
Paludisme
-

Si autre, quelle maladie?

-

Eau, Assainissement et Hygiène (WASH)



Sources d'eau

	Fonctionnels	Non Fonctionnels
Puit traditionnel	-	-
Forage à pompe manuelle	-	1
Puit amélioré	-	-
Bladder	-	-
Eau de surface	1	-
Vendeur d'eau	-	-
Camion-citerne	-	-
Eau du robinet	-	-

Eau

Distance	Sur le site
Problème lié à la qualité de l'eau	Non potable

Douches

Nombre de douches	-
Type de douches	-

Latrines

Latrines disponibles	non
Nombre de latrines	-
Etat de la majorité des latrines	-
Type de latrines	-
Latrines séparées par sexe	-
Distance latrines / points d'eau	-

Accès aux points WASH

Oui

Si oui, type de risques

-

-

Communication



Réseau téléphonique disponible

oui

Si oui, quels opérateurs?

Airtel:	Oui
Tigo:	Oui

Localisation et Caractéristiques du Site

Région Lac	Département Kaya	Environnement Milieu rural isolé	
Sous-Préfecture Ngouboua	Village / Quartier Hougoua Kangara	Type de Site Camp/Site	Agence de Gestion du Site Aucune
Coordonnées GPS		Nom du village le plus proche	Ngouboua
Latitude	13.55014	Distance du village (km)	15
Longitude	13.98199		

Population et Mobilité



Personnes Déplacées Internes

77	Ménages
625	Individus

Lieu d'origine principal

Lac
Kaya
Ngouboua

Date de déplacement

janv.-15



Populations autochtones

- Ménages
- Individus



Retournés

48	Ménages
425	Individus

Lieu d'origine principal

Niger
Diffa
Diffa



Ressortissants de Pays Tiers

- Ménages
- Individus

Lieu d'origine principal

-
-
-

Données Démographiques

Âge / Sexe	Femme	Homme	Total
< 2 ans	0%	10%	10%
de 3 à 5 ans	15%	15%	30%
de 6 à 12 ans	15%	15%	30%
de 13 à 17 ans	0%	0%	0%
de 18 à 59 ans	15%	15%	30%
> 60 ans	0%	0%	0%
Total	45%	55%	100%

Abris



Abris en paille / tôle

150 Ménages

Abris en bâche

- Ménages

Abris en dur

- Ménages

Sans abri

- Ménages

Assistance



Type d'assistance

Vivres	Non
Articles non alimentaires	Non
Bâches	Non
Matériaux/ outils pour construire l'abri	Non
Matériaux pour lancer des activités économiques	Non
Santé	Non
Soutien Psychosocial	Non
Eau, Hygiène et Assainissement	Oui
Education	Non

Assistance Reçue

Type d'acteur

Période

Non	-	-
Non	-	-
Non	-	-
Non	-	-
Non	-	-
Non	-	-
Non	-	-
Oui	ONG	Continue
Non	-	-

Education



Accès à une école

Si non, pourquoi?

Non, aucun
Autre:
Pas d'école

Ecole la plus proche

Nom du village

Distance



-

-

-

Protection / Sécurité

Vulnérabilité

	Femmes enceintes	40	Enfants séparés de leurs parents	-
	Femmes allaitantes	50	Mineurs non accompagnés	-
	Personnes souffrant d'un handicap mental	-	Orphelins de père et de mère	-
	Personnes souffrant d'un handicap physique	-	Chefs de famille monoparentale	-
	Personnes souffrant d'un handicap sensoriel	-	Femme	-
	Personnes souffrant d'une maladie chronique / grave	-	Homme	-
	Personnes âgées	20	Enfant	-



Sentiment de sécurité

		Si non, pourquoi?
Femmes	oui	-
Hommes	oui	-
Enfants	oui	-



Documents d'identité

	Si non, pourquoi?
oui	-



Relations avec la communauté hôte

Bonnes

Sécurité Alimentaire



Source principale de nourriture

Achat sur le marché

Accès des PDI au marché

oui

Nom du marché

Marché de N'gouboua

Distance

Plus de 50 minutes

Accès des PDI aux terres cultivables

Oui, accès aux terres cultivables donné par les autorités locales / notables des co

Disponibilité des biens de première nécessité

Oui, on peut y trouver la plupart des biens

Santé



Service Médical

Type de services disponibles	-
Localisation des services	-
Distance	-

Maladies les plus répandues

Diarrhée
Fièvre
Paludisme

Si autre, quelle maladie?

-

Eau, Assainissement et Hygiène (WASH)



Sources d'eau

	Fonctionnels	Non Fonctionnels
Puit traditionnel	-	-
Forage à pompe manuelle	1	-
Puit amélioré	-	-
Bladder	-	-
Eau de surface	-	-
Vendeur d'eau	-	-
Camion-citerne	-	-
Eau du robinet	-	-

Eau

Distance	Sur le site
Problème lié à la qualité de l'eau	Aucun

Douches

Nombre de douches	-
Type de douches	-

Latrines

Latrines disponibles	non
Nombre de latrines	-
Etat de la majorité des latrines	-
Type de latrines	-
Latrines séparées par sexe	-
Distance latrines / points d'eau	-

Accès aux points WASH

Oui

Si oui, type de risques

-

-

Communication



Réseau téléphonique disponible

oui

Si oui, quels opérateurs?

Airtel:	Oui
Tigo:	Oui

Localisation et Caractéristiques du Site

Région Lac	Département Kaya	Environnement Milieu rural proche d'une ville moyenne	
Sous-Préfecture Ngouboua	Village / Quartier Kangalia	Type de Site Camp/Site	Agence de Gestion du Site Aucune
Coordonnées GPS		Nom du village le plus proche	
Latitude	13.47042	Distance du village (km)	
Longitude	14.06623	-	

Population et Mobilité



Personnes Déplacées Internes

109	Ménages
421	Individus

Lieu d'origine principal

Lac
Kaya
Ngouboua

Date de déplacement

juin-15



Populations autochtones

-	Ménages
-	Individus



Retournés

2	Ménages
10	Individus

Lieu d'origine principal

Niger
Diffa
N'Guigmi



Ressortissants de Pays Tiers

1	Ménages
7	Individus

Lieu d'origine principal

Niger
Diffa
Diffa

Données Démographiques

Âge / Sexe	Femme	Homme	Total
< 2 ans	4%	5%	9%
de 3 à 5 ans	6%	8%	14%
de 6 à 12 ans	25%	15%	40%
de 13 à 17 ans	7%	6%	12%
de 18 à 59 ans	15%	6%	21%
> 60 ans	2%	2%	4%
Total	59%	41%	100%

Abris

Abris en paille / tôle 100 Ménages	Abris en bâche - Ménages	Abris en dur - Ménages	Sans abri - Ménages
--	------------------------------------	----------------------------------	-------------------------------

Assistance



Type d'assistance	Assistance Reçue	Type d'acteur	Période
Vivres	Non	-	-
Articles non alimentaires	Non	-	-
Bâches	Non	-	-
Matériaux/ outils pour construire l'abri	Non	-	-
Matériaux pour lancer des activités économiques	Non	-	-
Santé	Non	-	-
Soutien Psychosocial	Non	-	-
Eau, Hygiène et Assainissement	Oui	ONG	Continue
Education	Non	-	-

Education

Accès à une école <i>Si non, pourquoi?</i>	Non, aucun Autre: Pas d'école	Ecole la plus proche Nom du village Distance	- - -
--	-------------------------------------	---	-------------

Protection / Sécurité

Vulnérabilité

	Femmes enceintes	20	Enfants séparés de leurs parents	-
	Femmes allaitantes	30	Mineurs non accompagnés	-
	Personnes souffrant d'un handicap mental	5	Orphelins de père et de mère	3
	Personnes souffrant d'un handicap physique	5	Chefs de famille monoparentale	
	Personnes souffrant d'un handicap sensoriel	7	Femme	2
	Personnes souffrant d'une maladie chronique / grave	5	Homme	1
	Personnes âgées	20	Enfant	-



Sentiment de sécurité

		Si non, pourquoi?
Femmes	oui	-
Hommes	oui	-
Enfants	oui	-



Documents d'identité

	Si non, pourquoi?
oui	-



Relations avec la communauté hôte

Bonnes

Sécurité Alimentaire



Source principale de nourriture

Production de subsistance

Accès des PDI au marché

oui

Nom du marché

Marché de N'gouboua

Distance

Plus de 50 minutes

Accès des PDI aux terres cultivables

Oui, accès aux terres cultivables donné par les autorités locales / notables des co

Disponibilité des biens de première nécessité

Oui, on peut y trouver la plupart des biens

Santé



Service Médical

Type de services disponibles	-
Localisation des services	-
Distance	-

Maladies les plus répandues

Diarrhée
Fièvre
Paludisme

Si autre, quelle maladie?

-

Eau, Assainissement et Hygiène (WASH)



Sources d'eau

	Fonctionnels	Non Fonctionnels
Puit traditionnel	-	-
Forage à pompe manuelle	3	-
Puit amélioré	-	-
Bladder	-	-
Eau de surface	-	-
Vendeur d'eau	-	-
Camion-citerne	-	-
Eau du robinet	-	-

Eau

Distance	Sur le site
Problème lié à la qualité de l'eau	Aucun

Douches

Nombre de douches	-
Type de douches	-

Latrines

Latrines disponibles	non
Nombre de latrines	-
Etat de la majorité des latrines	-
Type de latrines	-
Latrines séparées par sexe	-
Distance latrines / points d'eau	-

Accès aux points WASH

Oui

Si oui, type de risques

-

Communication



Réseau téléphonique disponible

oui

Si oui, quels opérateurs?

Airtel: Oui
Tigo: Oui

Localisation et Caractéristiques du Site

Région Lac	Département Kaya	Environnement Milieu rural isolé	
Sous-Préfecture Ngouboua	Village / Quartier Kapirom 2	Type de Site Camp/Site	Agence de Gestion du Site Forces armées
Coordonnées GPS		Nom du village le plus proche	Kapirom 1
Latitude	13.47103	Distance du village (km)	1
Longitude	14.05828		

Population et Mobilité



Personnes Déplacées Internes

90	Ménages
267	Individus

Lieu d'origine principal

Lac
Kaya
Ngouboua

Date de déplacement

nov.-15



Populations autochtones

- Ménages
- Individus



Retournés

6	Ménages
14	Individus

Lieu d'origine principal

Nigeria
Borno
Kukawa



Ressortissants de Pays Tiers

- Ménages
- Individus

Lieu d'origine principal

-
-
-

Données Démographiques

Âge / Sexe	Femme	Homme	Total
< 2 ans	5%	6%	11%
de 3 à 5 ans	13%	10%	23%
de 6 à 12 ans	18%	11%	29%
de 13 à 17 ans	4%	5%	10%
de 18 à 59 ans	13%	12%	25%
> 60 ans	1%	1%	3%
Total	55%	45%	100%

Abris



Abris en paille / tôle

100 Ménages

Abris en bâche

- Ménages

Abris en dur

- Ménages

Sans abri

- Ménages

Assistance



Type d'assistance

Vivres	Non
Articles non alimentaires	Non
Bâches	Non
Matériaux/ outils pour construire l'abri	Non
Matériaux pour lancer des activités économiques	Non
Santé	Non
Soutien Psychosocial	Non
Eau, Hygiène et Assainissement	Oui
Education	Non

Assistance Reçue

Type d'acteur

Période

Non	-	-
Non	-	-
Non	-	-
Non	-	-
Non	-	-
Non	-	-
Non	-	-
Oui	ONG	Continue
Non	-	-

Education



Accès à une école

Si non, pourquoi?

Non, aucun
Autre:
Pas d'école

Ecole la plus proche



Nom du village

Distance



Protection / Sécurité

Vulnérabilité

	Femmes enceintes	15	Enfants séparés de leurs parents	6
	Femmes allaitantes	35	Mineurs non accompagnés	-
	Personnes souffrant d'un handicap mental	1	Orphelins de père et de mère	-
	Personnes souffrant d'un handicap physique	-	Chefs de famille monoparentale	
	Personnes souffrant d'un handicap sensoriel	-	Femme	9
	Personnes souffrant d'une maladie chronique / grave	15	Homme	7
	Personnes âgées	22	Enfant	6



Sentiment de sécurité

		<u>Si non, pourquoi?</u>
Femmes	oui	-
Hommes	oui	-
Enfants	oui	-



Documents d'identité

non Documents perdus

Si non, pourquoi?



Relations avec la communauté hôte

Bonnes

Sécurité Alimentaire



Source principale de nourriture

Achat sur le marché

Accès des PDI au marché

oui

Nom du marché

Marché de N'gouboua

Distance

Plus de 50 minutes

Accès des PDI aux terres cultivables

Oui, accès aux terres cultivables donné par les autorités locales / notables des co

Disponibilité des biens de première nécessité

Oui, marché très bien fourni

Santé



Service Médical

Type de services disponibles	-
Localisation des services	-
Distance	-

Maladies les plus répandues

Fièvre
Paludisme
-

Si autre, quelle maladie?

-

Eau, Assainissement et Hygiène (WASH)



Sources d'eau

	Fonctionnels	Non Fonctionnels
Puit traditionnel	1	-
Forage à pompe manuelle	-	-
Puit amélioré	-	-
Bladder	-	-
Eau de surface	-	-
Vendeur d'eau	-	-
Camion-citerne	-	-
Eau du robinet	-	-

Eau

Distance	Sur le site
Problème lié à la qualité de l'eau	Aucun

Douches

Nombre de douches	-
Type de douches	-

Latrines

Latrines disponibles	non
Nombre de latrines	-
Etat de la majorité des latrines	-
Type de latrines	-
Latrines séparées par sexe	-
Distance latrines / points d'eau	-

Accès aux points WASH	Oui
Si oui, type de risques	-
	-

Communication



Réseau téléphonique disponible

oui

Si oui, quels opérateurs?

Airtel: Oui
Tigo: Oui

Localisation et Caractéristiques du Site

Région Lac	Département Kaya	Environnement Milieu rural isolé	
Sous-Préfecture Ngouboua	Village / Quartier Kapirom Daya	Type de Site Familles d'Accueil	Agence de Gestion du Site Aucune
Coordonnées GPS		Nom du village le plus proche	Kapirom 1
Latitude	13.49166	Distance du village (km)	200
Longitude	14.04383		

Population et Mobilité



Personnes Déplacées Internes

155	Ménages
648	Individus

Lieu d'origine principal

Lac
Kaya
Ngouboua

Date de déplacement

janv.-15



Populations autochtones

117	Ménages
490	Individus



Retournés

50	Ménages
209	Individus

Lieu d'origine principal

Nigeria
Borno
Maiduguri



Ressortissants de Pays Tiers

- Ménages
- Individus

Lieu d'origine principal

-
-
-

Données Démographiques

Âge / Sexe	Femme	Homme	Total
< 2 ans	12%	9%	21%
de 3 à 5 ans	9%	11%	20%
de 6 à 12 ans	12%	8%	20%
de 13 à 17 ans	8%	3%	11%
de 18 à 59 ans	15%	9%	25%
> 60 ans	2%	2%	3%
Total	58%	42%	100%

Abris

Abris en paille / tôle 205 Ménages	Abris en bêche - Ménages	Abris en dur - Ménages	Sans abri - Ménages
--	------------------------------------	----------------------------------	-------------------------------

Assistance



Type d'assistance	Assistance Reçue	Type d'acteur	Période
Vivres	Oui	ONG	Moins d'un mois
Articles non alimentaires	Oui	ONG	Moins d'un mois
Bâches	Non	-	-
Matériaux/ outils pour construire l'abri	Non	-	-
Matériaux pour lancer des activités économiques	Non	-	-
Santé	Non	-	-
Soutien Psychosocial	Non	-	-
Eau, Hygiène et Assainissement	Non	-	-
Education	Non	-	-

Education

Accès à une école <i>Si non, pourquoi?</i>	Non, aucun Autre: L'école est construite mais pas d'enseignants	Ecole la plus proche Nom du village Distance	- - -
--	---	---	-------------

Protection / Sécurité

Vulnérabilité

	Femmes enceintes	15	Enfants séparés de leurs parents	-
	Femmes allaitantes	32	Mineurs non accompagnés	-
	Personnes souffrant d'un handicap mental	1	Orphelins de père et de mère	20
	Personnes souffrant d'un handicap physique	2	Chefs de famille monoparentale	
	Personnes souffrant d'un handicap sensoriel	5	Femme	10
	Personnes souffrant d'une maladie chronique / grave	4	Homme	12
	Personnes âgées	15	Enfant	-



Sentiment de sécurité

		Si non, pourquoi?
Femmes	Ne sait pas	-
Hommes	oui	-
Enfants	oui	-



Documents d'identité

non	Si non, pourquoi?
	Pas de bureau d'émission



Relations avec la communauté hôte

Bonnes

Sécurité Alimentaire



Source principale de nourriture

Achat sur le marché

Accès des PDI au marché

oui

Nom du marché

Marché de N'gouboua

Distance

Plus de 50 minutes

Accès des PDI aux terres cultivables

Oui, accès aux terres cultivables donné par les autorités locales / notables des co

Disponibilité des biens de première nécessité

Oui, marché très bien fourni

Santé



Service Médical

Type de services disponibles	-
Localisation des services	-
Distance	-

Maladies les plus répandues

Diarrhée
Fièvre
Paludisme

Si autre, quelle maladie?

-

Eau, Assainissement et Hygiène (WASH)



Sources d'eau

	Fonctionnels	Non Fonctionnels
Puit traditionnel	1	-
Forage à pompe manuelle	1	-
Puit amélioré	-	-
Bladder	-	-
Eau de surface	-	-
Vendeur d'eau	-	-
Camion-citerne	-	-
Eau du robinet	-	-

Eau

Distance	Sur le site
Problème lié à la qualité de l'eau	Gout

Douches

Nombre de douches	-
Type de douches	-

Latrines

Latrines disponibles	non
Nombre de latrines	-
Etat de la majorité des latrines	-
Type de latrines	-
Latrines séparées par sexe	-
Distance latrines / points d'eau	-

Accès aux points WASH

Si oui, type de risques	Non, l'accès est riqué autre Pas de laterines sur le site
-------------------------	---

Communication



Réseau téléphonique disponible

oui

Si oui, quels opérateurs?

Airtel:	Oui
Tigo:	Oui

Localisation et Caractéristiques du Site

Région Lac	Département Kaya	Environnement Milieu rural isolé	
Sous-Préfecture Ngouboua	Village / Quartier Kaya 1	Type de Site Camp/Site	Agence de Gestion du Site Aucune
Coordonnées GPS		Nom du village le plus proche	Kola 1
Latitude	13.58831	Distance du village (km)	500
Longitude	14.01155		

Population et Mobilité



Personnes Déplacées Internes

129	Ménages
523	Individus

Lieu d'origine principal

Lac
Fouli
Kaiga-Kindjiria

Date de déplacement

janv.-15



Populations autochtones

- Ménages
- Individus



Retournés

4	Ménages
18	Individus

Lieu d'origine principal

Niger
Diffa
N'Guigmi



Ressortissants de Pays Tiers

- Ménages
- Individus

Lieu d'origine principal

-
-
-

Données Démographiques

Âge / Sexe	Femme	Homme	Total
< 2 ans	9%	8%	17%
de 3 à 5 ans	13%	8%	21%
de 6 à 12 ans	13%	5%	18%
de 13 à 17 ans	7%	6%	13%
de 18 à 59 ans	13%	11%	24%
> 60 ans	3%	4%	7%
Total	58%	42%	100%

Abris

Abris en paille / tôle 140 Ménages	Abris en bâche - Ménages	Abris en dur - Ménages	Sans abri - Ménages
--	------------------------------------	----------------------------------	-------------------------------

Assistance

Type d'assistance	Assistance Reçue	Type d'acteur	Période
Vivres	Non	-	-
Articles non alimentaires	Oui	ONG	Moins d'un mois
Bâches	Non	-	-
Matériaux/ outils pour construire l'abri	Non	-	-
Matériaux pour lancer des activités économiques	Non	-	-
Santé	Non	-	-
Soutien Psychosocial	Non	-	-
Eau, Hygiène et Assainissement	Non	-	-
Education	Non	-	-

Education

Accès à une école <i>Si non, pourquoi?</i>	Non, aucun Autre: Pas d'école	Ecole la plus proche	-
		Nom du village	-
		Distance	-

Protection / Sécurité

Vulnérabilité

	Femmes enceintes	6	Enfants séparés de leurs parents	-
	Femmes allaitantes	12	Mineurs non accompagnés	-
	Personnes souffrant d'un handicap mental	-	Orphelins de père et de mère	-
	Personnes souffrant d'un handicap physique	-	Chefs de famille monoparentale	-
	Personnes souffrant d'un handicap sensoriel	2	Femme	-
	Personnes souffrant d'une maladie chronique / grave	-	Homme	-
	Personnes âgées	7	Enfant	-



Sentiment de sécurité

		Si non, pourquoi?
Femmes	oui	-
Hommes	oui	-
Enfants	oui	-



Documents d'identité

	Si non, pourquoi?
Ne sait pas	-



Relations avec la communauté hôte

Bonnes

Sécurité Alimentaire



Source principale de nourriture

Achat sur le marché

Accès des PDI au marché

oui

Nom du marché

Marché de N'gouboua

Distance

Plus de 50 minutes

Accès des PDI aux terres cultivables

Oui, accès aux terres cultivables donné par les autorités locales / notables des co

Disponibilité des biens de première nécessité

Oui, marché très bien fourni

Santé



Service Médical

Type de services disponibles	-
Localisation des services	-
Distance	-

Maladies les plus répandues

Diarrhée
Paludisme
Toux

Si autre, quelle maladie?

-

Eau, Assainissement et Hygiène (WASH)



Sources d'eau

	Fonctionnels	Non Fonctionnels
Puit traditionnel	-	-
Forage à pompe manuelle	1	-
Puit amélioré	-	-
Bladder	-	-
Eau de surface	-	-
Vendeur d'eau	-	-
Camion-citerne	-	-
Eau du robinet	-	-

Eau

Distance	Plus de 30 minutes
Problème lié à la qualité de l'eau	Gout, Odeur

Douches

Nombre de douches	-
Type de douches	-

Latrines

Latrines disponibles	non
Nombre de latrines	-
Etat de la majorité des latrines	-
Type de latrines	-
Latrines séparées par sexe	-
Distance latrines / points d'eau	-

Accès aux points WASH

Si oui, type de risques	Non, l'accès est riqué autre Pas de laterines sur le site
-------------------------	---

Communication



Réseau téléphonique disponible

oui

Si oui, quels opérateurs?

Airtel:	Oui
Tigo:	Oui

Localisation et Caractéristiques du Site

Région Lac	Département Kaya	Environnement Milieu rural proche d'une ville moyenne	
Sous-Préfecture Ngouboua	Village / Quartier Kaya 2	Type de Site Camp/Site	Agence de Gestion du Site Aucune
Coordonnées GPS		Nom du village le plus proche	
Latitude	13.58797	Distance du village (km)	
Longitude	14.01571	-	

Population et Mobilité



Personnes Déplacées Internes

211	Ménages
820	Individus

Lieu d'origine principal

Lac
Kaya
Ngouboua

Date de déplacement

janv.-15



Populations autochtones

- Ménages
- Individus



Retournés

2	Ménages
7	Individus

Lieu d'origine principal

Niger
Diffa
N'Guigmi



Ressortissants de Pays Tiers

- Ménages
- Individus

Lieu d'origine principal

-
-
-

Données Démographiques

Âge / Sexe	Femme	Homme	Total
< 2 ans	6%	9%	15%
de 3 à 5 ans	16%	11%	27%
de 6 à 12 ans	7%	5%	13%
de 13 à 17 ans	8%	3%	11%
de 18 à 59 ans	16%	14%	30%
> 60 ans	2%	2%	4%
Total	56%	44%	100%

Abris



Abris en paille / tôle

239 Ménages

Abris en bâche

- Ménages

Abris en dur

- Ménages

Sans abri

- Ménages

Assistance



Type d'assistance

Vivres	Non
Articles non alimentaires	Non
Bâches	Non
Matériaux/ outils pour construire l'abri	Non
Matériaux pour lancer des activités économiques	Non
Santé	Non
Soutien Psychosocial	Non
Eau, Hygiène et Assainissement	Oui
Education	Non

Assistance Reçue

Non
Non
Non
Non
Non
Non
Non
Non
Oui
Non

Type d'acteur

-
-
-
-
-
-
-
-
ONG
-

Période

-
-
-
-
-
-
-
-
Continue
-

Education



Accès à une école

Si non, pourquoi?



Non, aucun
Autre:
Pas d'école

Ecole la plus proche

-
-
-

Protection / Sécurité

Vulnérabilité

	Femmes enceintes	30	Enfants séparés de leurs parents	-
	Femmes allaitantes	150	Mineurs non accompagnés	-
	Personnes souffrant d'un handicap mental	1	Orphelins de père et de mère	15
	Personnes souffrant d'un handicap physique	-	Chefs de famille monoparentale	
	Personnes souffrant d'un handicap sensoriel	10	Femme	5
	Personnes souffrant d'une maladie chronique / grave	-	Homme	5
	Personnes âgées	200	Enfant	1



Sentiment de sécurité

		Si non, pourquoi?
Femmes	oui	-
Hommes	oui	-
Enfants	oui	-



Documents d'identité

	Si non, pourquoi?
oui	-



Relations avec la communauté hôte

Excellentes

Sécurité Alimentaire



Source principale de nourriture

Production de subsistance

Accès des PDI au marché

oui

Nom du marché

Marché de N'gouboua

Distance

Plus de 50 minutes

Accès des PDI aux terres cultivables

Oui, c'est la terre de nos ancêtres

Disponibilité des biens de première nécessité

Oui, on peut y trouver la plupart des biens

Santé



Service Médical

Type de services disponibles	-
Localisation des services	-
Distance	-

Maladies les plus répandues

Diarrhée
Fièvre
Paludisme

Si autre, quelle maladie?

-

Eau, Assainissement et Hygiène (WASH)



Sources d'eau

	Fonctionnels	Non Fonctionnels
Puit traditionnel	-	-
Forage à pompe manuelle	3	-
Puit amélioré	-	-
Bladder	-	-
Eau de surface	-	-
Vendeur d'eau	-	-
Camion-citerne	-	-
Eau du robinet	-	-

Eau

Distance	Sur le site
Problème lié à la qualité de l'eau	Eau trouble, Gout

Douches

Nombre de douches	-
Type de douches	-

Latrines

Latrines disponibles	non
Nombre de latrines	-
Etat de la majorité des latrines	-
Type de latrines	-
Latrines séparées par sexe	-
Distance latrines / points d'eau	-

Accès aux points WASH

Oui

Si oui, type de risques	-
	-

Communication



Réseau téléphonique disponible

oui

Si oui, quels opérateurs?

Airtel:	Oui
Tigo:	Oui

Localisation et Caractéristiques du Site

Région Lac	Département Kaya	Environnement Milieu rural isolé	
Sous-Préfecture Ngouboua	Village / Quartier Kola 1	Type de Site Camp/Site	Agence de Gestion du Site Aucune
Coordonnées GPS		Nom du village le plus proche	Kola 2
Latitude	13.56218	Distance du village (km)	200
Longitude	14.00317		

Population et Mobilité



Personnes Déplacées Internes

39	Ménages
122	Individus

Lieu d'origine principal

Lac
Kaya
Ngouboua

Date de déplacement

janv.-15



Populations autochtones

- Ménages
- Individus



Retournés

- Ménages
- Individus

Lieu d'origine principal

-
-
-



Ressortissants de Pays Tiers

- Ménages
- Individus

Lieu d'origine principal

-
-
-

Données Démographiques

Âge / Sexe	Femme	Homme	Total
< 2 ans	9%	8%	17%
de 3 à 5 ans	7%	8%	15%
de 6 à 12 ans	14%	14%	28%
de 13 à 17 ans	6%	4%	10%
de 18 à 59 ans	12%	12%	24%
> 60 ans	3%	3%	6%
Total	51%	49%	100%

Abris

Abris en paille / tôle 70 Ménages	Abris en bâche - Ménages	Abris en dur - Ménages	Sans abri - Ménages
---	------------------------------------	----------------------------------	-------------------------------

Assistance



Type d'assistance	Assistance Reçue	Type d'acteur	Période
Vivres	Non	-	-
Articles non alimentaires	Non	-	-
Bâches	Non	-	-
Matériaux/ outils pour construire l'abri	Non	-	-
Matériaux pour lancer des activités économiques	Non	-	-
Santé	Non	-	-
Soutien Psychosocial	Non	-	-
Eau, Hygiène et Assainissement	Oui	ONG	Continue
Education	Non	-	-

Education

Accès à une école <i>Si non, pourquoi?</i>	Non, aucun Autre: Pas d'école	Ecole la plus proche	-
		Nom du village	-
		Distance	-

Protection / Sécurité

Vulnérabilité

	Femmes enceintes	3	Enfants séparés de leurs parents	-
	Femmes allaitantes	9	Mineurs non accompagnés	-
	Personnes souffrant d'un handicap mental	-	Orphelins de père et de mère	-
	Personnes souffrant d'un handicap physique	-	Chefs de famille monoparentale	
	Personnes souffrant d'un handicap sensoriel	-	Femme	-
	Personnes souffrant d'une maladie chronique / grave	-	Homme	-
	Personnes âgées	12	Enfant	-



Sentiment de sécurité

		Si non, pourquoi?
Femmes	oui	-
Hommes	oui	-
Enfants	oui	-



Documents d'identité

	Si non, pourquoi?
non	Pas de bureau d'émission



Relations avec la communauté hôte

Bonnes

Sécurité Alimentaire



Source principale de nourriture

Achat sur le marché

Accès des PDI au marché

oui

Nom du marché

Marché de N'gouboua

Distance

30 - 50 minutes

Accès des PDI aux terres cultivables

Oui, c'est la terre de nos ancêtres

Disponibilité des biens de première nécessité

Oui, marché très bien fourni

Santé



Service Médical

Type de services disponibles	-
Localisation des services	-
Distance	-

Maladies les plus répandues

Diarrhée
Paludisme
Toux

Si autre, quelle maladie?

-

Eau, Assainissement et Hygiène (WASH)



Sources d'eau

	Fonctionnels	Non Fonctionnels
Puit traditionnel	-	-
Forage à pompe manuelle	1	-
Puit amélioré	-	-
Bladder	-	-
Eau de surface	-	-
Vendeur d'eau	-	-
Camion-citerne	-	-
Eau du robinet	-	-

Eau

Distance	Sur le site
Problème lié à la qualité de l'eau	Aucun

Douches

Nombre de douches	-
Type de douches	-

Latrines

Latrines disponibles	non
Nombre de latrines	-
Etat de la majorité des latrines	-
Type de latrines	-
Latrines séparées par sexe	-
Distance latrines / points d'eau	-

Accès aux points WASH

Oui

Si oui, type de risques

-

-

Communication



Réseau téléphonique disponible

oui

Si oui, quels opérateurs?

Airtel:	Oui
Tigo:	Oui

Localisation et Caractéristiques du Site

Région Lac	Département Kaya	Environnement Milieu rural proche d'une ville moyenne	
Sous-Préfecture Ngouboua	Village / Quartier Kola 2	Type de Site Camp/Site	Agence de Gestion du Site Aucune
Coordonnées GPS		Nom du village le plus proche	
Latitude	13.56532	Distance du village (km)	
Longitude	14.01045	-	

Population et Mobilité



Personnes Déplacées Internes

72	Ménages
248	Individus

Lieu d'origine principal

Lac
Kaya
Ngouboua

Date de déplacement

sept.-15



Populations autochtones

-	Ménages
-	Individus



Retournés

1	Ménages
1	Individus

Lieu d'origine principal

Niger
Diffa
Diffa



Ressortissants de Pays Tiers

-	Ménages
-	Individus

Lieu d'origine principal

-
-
-

Données Démographiques

Âge / Sexe	Femme	Homme	Total
< 2 ans	4%	2%	6%
de 3 à 5 ans	16%	8%	25%
de 6 à 12 ans	11%	13%	24%
de 13 à 17 ans	7%	9%	16%
de 18 à 59 ans	15%	9%	25%
> 60 ans	5%	0%	5%
Total	58%	42%	100%

Abris

Abris en paille / tôle 70 Ménages	Abris en bâche 10 Ménages	Abris en dur - Ménages	Sans abri - Ménages
---	-------------------------------------	----------------------------------	-------------------------------

Assistance



Type d'assistance	Assistance Reçue	Type d'acteur	Période
Vivres	Oui	ONG	Plus d'un mois
Articles non alimentaires	Non	-	-
Bâches	Non	-	-
Matériaux/ outils pour construire l'abri	Non	-	-
Matériaux pour lancer des activités économiques	Non	-	-
Santé	Non	-	-
Soutien Psychosocial	Non	-	-
Eau, Hygiène et Assainissement	Non	-	-
Education	Non	-	-

Education

Accès à une école <i>Si non, pourquoi?</i>	Non, aucun Autre: Pas d'école	Ecole la plus proche Nom du village Distance	- - -
--	-------------------------------------	---	-------------

Protection / Sécurité

Vulnérabilité

	Femmes enceintes	10	Enfants séparés de leurs parents	6
	Femmes allaitantes	20	Mineurs non accompagnés	3
	Personnes souffrant d'un handicap mental	1	Orphelins de père et de mère	20
	Personnes souffrant d'un handicap physique	10	Chefs de famille monoparentale	
	Personnes souffrant d'un handicap sensoriel	1	Femme	4
	Personnes souffrant d'une maladie chronique / grave	5	Homme	2
	Personnes âgées	22	Enfant	1



Sentiment de sécurité

		Si non, pourquoi?
Femmes	oui	-
Hommes	oui	-
Enfants	oui	-



Documents d'identité

	Si non, pourquoi?
oui	-



Relations avec la communauté hôte

Bonnes

Sécurité Alimentaire



Source principale de nourriture

Achat sur le marché

Accès des PDI au marché

oui

Nom du marché

Marché de N'gouboua

Distance

30 - 50 minutes

Accès des PDI aux terres cultivables

Oui, accès aux terres cultivables donné par les autorités locales / notables des co

Disponibilité des biens de première nécessité

Oui, marché très bien fourni

Santé



Service Médical

Type de services disponibles	-
Localisation des services	-
Distance	-

Maladies les plus répandues

Diarrhée
Fièvre
Paludisme

Si autre, quelle maladie?

-

Eau, Assainissement et Hygiène (WASH)



Sources d'eau

	Fonctionnels	Non Fonctionnels
Puit traditionnel	-	-
Forage à pompe manuelle	1	-
Puit amélioré	-	-
Bladder	-	-
Eau de surface	-	-
Vendeur d'eau	-	-
Camion-citerne	-	-
Eau du robinet	-	-

Eau

Distance	Sur le site
Problème lié à la qualité de l'eau	Gout

Douches

Nombre de douches	-
Type de douches	-

Latrines

Latrines disponibles	non
Nombre de latrines	-
Etat de la majorité des latrines	-
Type de latrines	-
Latrines séparées par sexe	-
Distance latrines / points d'eau	-

Accès aux points WASH

Oui

Si oui, type de risques

-

-

Communication



Réseau téléphonique disponible

oui

Si oui, quels opérateurs?

Airtel: Oui
Tigo: Oui

Localisation et Caractéristiques du Site

Région Lac	Département Kaya	Environnement Milieu rural proche d'une ville moyenne	
Sous-Préfecture Ngouboua	Village / Quartier Kola 3	Type de Site Camp/Site	Agence de Gestion du Site Forces armées
Coordonnées GPS		Nom du village le plus proche	
Latitude	13.57776	Distance du village (km)	
Longitude	14.00368	-	

Population et Mobilité



Personnes Déplacées Internes

70	Ménages
220	Individus

Lieu d'origine principal

Lac
Kaya
Ngouboua

Date de déplacement

mai-15



Populations autochtones

- Ménages
- Individus



Retournés

1	Ménages
3	Individus

Lieu d'origine principal

Nigeria
Borno
Maiduguri



Ressortissants de Pays Tiers

- Ménages
- Individus

Lieu d'origine principal

-
-
-

Données Démographiques

Âge / Sexe	Femme	Homme	Total
< 2 ans	5%	8%	13%
de 3 à 5 ans	15%	4%	19%
de 6 à 12 ans	18%	10%	27%
de 13 à 17 ans	5%	3%	8%
de 18 à 59 ans	15%	15%	29%
> 60 ans	2%	1%	3%
Total	60%	40%	100%

Abris

Abris en paille / tôle 100 Ménages	Abris en bâche - Ménages	Abris en dur - Ménages	Sans abri - Ménages
--	------------------------------------	----------------------------------	-------------------------------

Assistance



Type d'assistance	Assistance Reçue	Type d'acteur	Période
Vivres	Oui	ONG	Plus d'un mois
Articles non alimentaires	Non	-	-
Bâches	Non	-	-
Matériaux/ outils pour construire l'abri	Non	-	-
Matériaux pour lancer des activités économiques	Non	-	-
Santé	Non	-	-
Soutien Psychosocial	Non	-	-
Eau, Hygiène et Assainissement	Non	-	-
Education	Non	-	-

Education

Accès à une école <i>Si non, pourquoi?</i>	Non, aucun Autre: Pas d'école	Ecole la plus proche Nom du village Distance	- - -
--	-------------------------------------	---	-------------

Protection / Sécurité

Vulnérabilité

	Femmes enceintes	20	Enfants séparés de leurs parents	-
	Femmes allaitantes	15	Mineurs non accompagnés	-
	Personnes souffrant d'un handicap mental	5	Orphelins de père et de mère	12
	Personnes souffrant d'un handicap physique	1	Chefs de famille monoparentale	
	Personnes souffrant d'un handicap sensoriel	5	Femme	15
	Personnes souffrant d'une maladie chronique / grave	10	Homme	10
	Personnes âgées	10	Enfant	-



Sentiment de sécurité

		Si non, pourquoi?
Femmes	oui	-
Hommes	oui	-
Enfants	oui	-



Documents d'identité

	Si non, pourquoi?
Ne sait pas	-



Relations avec la communauté hôte

Bonnes

Sécurité Alimentaire



Source principale de nourriture

Achat sur le marché

Accès des PDI au marché

oui

Nom du marché

Marché de N'gouboua

Distance

Plus de 50 minutes

Accès des PDI aux terres cultivables

Oui, accès aux terres cultivables donné par les autorités locales / notables des co

Disponibilité des biens de première nécessité

Oui, marché très bien fourni

Santé



Service Médical

Type de services disponibles	-
Localisation des services	-
Distance	-

Maladies les plus répandues

Diarrhée

Si autre, quelle maladie?

-

Eau, Assainissement et Hygiène (WASH)



Sources d'eau

	Fonctionnels	Non Fonctionnels
Puit traditionnel	-	-
Forage à pompe manuelle	1	-
Puit amélioré	-	-
Bladder	-	-
Eau de surface	-	-
Vendeur d'eau	-	-
Camion-citerne	-	-
Eau du robinet	-	-

Eau

Distance	Sur le site
Problème lié à la qualité de l'eau	Eau trouble, Gout

Douches

Nombre de douches	-
Type de douches	-

Latrines

Latrines disponibles	non
Nombre de latrines	-
Etat de la majorité des latrines	-
Type de latrines	-
Latrines séparées par sexe	-
Distance latrines / points d'eau	-

Accès aux points WASH

Oui

Si oui, type de risques

-

Communication



Réseau téléphonique disponible

oui

Si oui, quels opérateurs?

Airtel:	Oui
Tigo:	Oui

Localisation et Caractéristiques du Site

Région Lac	Département Kaya	Environnement Milieu rural proche d'une ville moyenne	
Sous-Préfecture Ngouboua	Village / Quartier Kola 4	Type de Site Familles d'Accueil	Agence de Gestion du Site Aucune
Coordonnées GPS		Nom du village le plus proche	
Latitude	13.59474	Distance du village (km)	
Longitude	13.98971	-	

Population et Mobilité



Personnes Déplacées Internes

84	Ménages
272	Individus

Lieu d'origine principal

Lac
Kaya
Ngouboua

Date de déplacement

janv.-16



Retournés

1	Ménages
5	Individus

Lieu d'origine principal

Niger
Diffa
N'Guigmi



Ressortissants de Pays Tiers

-	Ménages
-	Individus

Lieu d'origine principal

-
-
-

Données Démographiques

Âge / Sexe	Femme	Homme	Total
< 2 ans	7%	4%	11%
de 3 à 5 ans	16%	10%	26%
de 6 à 12 ans	8%	7%	14%
de 13 à 17 ans	2%	7%	9%
de 18 à 59 ans	20%	18%	37%
> 60 ans	1%	1%	2%
Total	54%	46%	100%



Populations autochtones

4	Ménages
20	Individus

Abris



Abris en paille / tôle

64	Ménages
----	---------

Abris en bâche

-	Ménages
---	---------

Abris en dur

-	Ménages
---	---------

Sans abri

-	Ménages
---	---------

Assistance



Type d'assistance

Vivres	Non
Articles non alimentaires	Non
Bâches	Non
Matériaux/ outils pour construire l'abri	Non
Matériaux pour lancer des activités économiques	Non
Santé	Non
Soutien Psychosocial	Non
Eau, Hygiène et Assainissement	Oui
Education	Non

Assistance Reçue

Non
Non
Non
Non
Non
Non
Non
Oui
Non

Type d'acteur

-
-
-
-
-
-
-
ONG
-

Période

-
-
-
-
-
-
-
Continue
-

Education



Accès à une école

Si non, pourquoi?

Non, aucun
Autre:
Pas d'école

Ecole la plus proche

Nom du village
Distance



-

-

-

Protection / Sécurité

Vulnérabilité

	Femmes enceintes	20	Enfants séparés de leurs parents	-
	Femmes allaitantes	40	Mineurs non accompagnés	-
	Personnes souffrant d'un handicap mental	-	Orphelins de père et de mère	5
	Personnes souffrant d'un handicap physique	-	Chefs de famille monoparentale	
	Personnes souffrant d'un handicap sensoriel	4	Femme	20
	Personnes souffrant d'une maladie chronique / grave	3	Homme	5
	Personnes âgées	20	Enfant	-



Sentiment de sécurité

		Si non, pourquoi?
Femmes	oui	-
Hommes	oui	-
Enfants	oui	-



Documents d'identité

	Si non, pourquoi?
oui	-



Relations avec la communauté hôte

Bonnes

Sécurité Alimentaire



Source principale de nourriture

Achat sur le marché

Accès des PDI au marché

oui

Nom du marché

Marché de N'gouboua

Distance

Plus de 50 minutes

Accès des PDI aux terres cultivables

Oui, les personnes déplacées cultivent des terres sans autorisation

Disponibilité des biens de première nécessité

Oui, on peut y trouver la plupart des biens

Santé



Service Médical

Type de services disponibles	-
Localisation des services	-
Distance	-

Maladies les plus répandues

Fièvre
Paludisme
Toux

Si autre, quelle maladie?

-

Eau, Assainissement et Hygiène (WASH)



Sources d'eau

	Fonctionnels	Non Fonctionnels
Puit traditionnel	-	-
Forage à pompe manuelle	1	-
Puit amélioré	-	-
Bladder	-	-
Eau de surface	-	-
Vendeur d'eau	-	-
Camion-citerne	-	-
Eau du robinet	-	-

Eau

Distance	Sur le site
Problème lié à la qualité de l'eau	Aucun

Douches

Nombre de douches	-
Type de douches	-

Latrines

Latrines disponibles	non
Nombre de latrines	-
Etat de la majorité des latrines	-
Type de latrines	-
Latrines séparées par sexe	-
Distance latrines / points d'eau	-

Accès aux points WASH

Oui

Si oui, type de risques

-

-

Communication



Réseau téléphonique disponible

oui

Si oui, quels opérateurs?

Airtel:	Oui
Tigo:	Oui

Localisation et Caractéristiques du Site

Région Lac	Département Kaya	Environnement Milieu rural isolé	
Sous-Préfecture Baga-Sola	Village / Quartier Koukime 1	Type de Site Camp/Site	Agence de Gestion du Site Aucune
Coordonnées GPS		Nom du village le plus proche	Village Koukime
Latitude	13.49375	Distance du village (km)	1
Longitude	14.46160		

Population et Mobilité



Personnes Déplacées Internes

368 Ménages
1,553 Individus

Lieu d'origine principal

Lac
Kaya
Baga-Sola

Date de déplacement

janv.-14



Populations autochtones

- Ménages
- Individus



Retournés

1 Ménages
3 Individus

Lieu d'origine principal

Niger
Diffa
N'Guigmi



Ressortissants de Pays Tiers

- Ménages
- Individus

Lieu d'origine principal

-
-
-

Données Démographiques

Âge / Sexe	Femme	Homme	Total
< 2 ans	1%	2%	3%
de 3 à 5 ans	6%	7%	13%
de 6 à 12 ans	15%	10%	25%
de 13 à 17 ans	12%	12%	24%
de 18 à 59 ans	12%	11%	23%
> 60 ans	8%	6%	13%
Total	54%	46%	100%

Abris



Abris en paille / tôle

957 Ménages

Abris en bâche

- Ménages

Abris en dur

- Ménages

Sans abri

- Ménages

Assistance



Type d'assistance

Vivres
Articles non alimentaires
Bâches
Matériaux/ outils pour construire l'abri
Matériaux pour lancer des activités économiques
Santé
Soutien Psychosocial
Eau, Hygiène et Assainissement
Education

Assistance Reçue

Oui
Oui
Oui
Non
Non
Oui
Non
Oui
Oui

Type d'acteur

Nations Unies
ONG
ONG
-
-
ONG
-
ONG
Nations Unies

Période

Plus d'un mois
Plus d'un mois
Plus d'un mois
-
-
Ponctuelle
-
Continue
Continue

Education



Accès à une école

Si non, pourquoi?

Oui, tous
-
-



Ecole la plus proche

Nom du village
Distance

École Unicef de Koukime
Koukime 1
10-30 minutes

Protection / Sécurité

Vulnérabilité

	Femmes enceintes	200	Enfants séparés de leurs parents	-
	Femmes allaitantes	200	Mineurs non accompagnés	-
	Personnes souffrant d'un handicap mental	20	Orphelins de père et de mère	100
	Personnes souffrant d'un handicap physique	5	Chefs de famille monoparentale	
	Personnes souffrant d'un handicap sensoriel	50	Femme	50
	Personnes souffrant d'une maladie chronique / grave	10	Homme	60
	Personnes âgées	600	Enfant	-



Sentiment de sécurité

		Si non, pourquoi?
Femmes	oui	-
Hommes	oui	-
Enfants	oui	-



Documents d'identité

	Si non, pourquoi?
oui	-



Relations avec la communauté hôte

Bonnes

Sécurité Alimentaire



Source principale de nourriture

Don et assistance humanitaire

Accès des PDI au marché

oui

Nom du marché

Marché de Daban Chali

Distance

Plus de 50 minutes

Accès des PDI aux terres cultivables

Oui, accès aux terres cultivables donné par les autorités locales / notables des co

Disponibilité des biens de première nécessité

Oui, on peut y trouver la plupart des biens

Santé



Service Médical

Type de services disponibles	Centre de santé
Localisation des services	En dehors du site
Distance	Moins de 15 minutes

Maladies les plus répandues

Diarrhée
Fièvre
Paludisme

Si autre, quelle maladie?

-

Eau, Assainissement et Hygiène (WASH)



Sources d'eau

	Fonctionnels	Non Fonctionnels
Puit traditionnel	-	-
Forage à pompe manuelle	5	-
Puit amélioré	-	-
Bladder	-	-
Eau de surface	1	-
Vendeur d'eau	-	-
Camion-citerne	-	-
Eau du robinet	-	-

Eau

Distance	Sur le site
Problème lié à la qualité de l'eau	Aucun

Douches

Nombre de douches	12
Type de douches	Douches collectives

Latrines

Latrines disponibles	oui
Nombre de latrines	23
Etat de la majorité des latrines	Operationnelle
Type de latrines	Latrines collectives
Latrines séparées par sexe	non
Distance latrines / points d'eau	Plus de 50 mètres

Accès aux points WASH

Oui

Si oui, type de risques

-

-

Communication



Réseau téléphonique disponible

oui

Si oui, quels opérateurs?

Airtel:	Oui
Tigo:	Oui

Localisation et Caractéristiques du Site

Région Lac	Département Kaya	Environnement Milieu rural isolé	
Sous-Préfecture Baga-Sola	Village / Quartier Koukime 3	Type de Site Camp/Site	Agence de Gestion du Site Organisation / ONG Internationale
Coordonnées GPS		Nom du village le plus proche	Koukoumé 2
Latitude	13.47786	Distance du village (km)	3
Longitude	14.48527		

Population et Mobilité



Personnes Déplacées Internes

379 Ménages
1,577 Individus

Lieu d'origine principal

Lac
Mamdi
Kangalom

Date de déplacement

janv.-14



Populations autochtones

- Ménages
- Individus



Retournés

2 Ménages
11 Individus

Lieu d'origine principal

Niger
Diffa
N'Guigmi



Ressortissants de Pays Tiers

- Ménages
- Individus

Lieu d'origine principal

-
-
-

Données Démographiques

Âge / Sexe	Femme	Homme	Total
< 2 ans	6%	8%	13%
de 3 à 5 ans	10%	7%	17%
de 6 à 12 ans	10%	11%	21%
de 13 à 17 ans	9%	11%	20%
de 18 à 59 ans	15%	13%	28%
> 60 ans	0%	1%	1%
Total	49%	51%	100%

Abris



Abris en paille / tôle

200 Ménages

Abris en bâche

- Ménages

Abris en dur

- Ménages

Sans abri

- Ménages

Assistance



Type d'assistance

Vivres
Articles non alimentaires
Bâches
Matériaux/ outils pour construire l'abri
Matériaux pour lancer des activités économiques
Santé
Soutien Psychosocial
Eau, Hygiène et Assainissement
Education

Assistance Reçue

Oui
Oui
Oui
Non
Non
Non
Non
Oui
Non

Type d'acteur

Nations Unies
ONG
ONG
-
-
-
-
ONG
-

Période

Moins d'un mois
Plus d'un mois
Plus d'un mois
-
-
-
-
Continue
-

Education



Accès à une école

Si non, pourquoi?

Oui, tous
-
-



Ecole la plus proche

Nom du village
Distance

École de Koukoumé 3
Koukoumé 3
Moins de 10 minutes

Protection / Sécurité

Vulnérabilité

	Femmes enceintes	150	Enfants séparés de leurs parents	15
	Femmes allaitantes	200	Mineurs non accompagnés	-
	Personnes souffrant d'un handicap mental	7	Orphelins de père et de mère	6
	Personnes souffrant d'un handicap physique	10	Chefs de famille monoparentale	
	Personnes souffrant d'un handicap sensoriel	6	Femme	5
	Personnes souffrant d'une maladie chronique / grave	15	Homme	15
	Personnes âgées	15	Enfant	-



Sentiment de sécurité

		<u>Si non, pourquoi?</u>
Femmes	oui	-
Hommes	oui	-
Enfants	oui	-



Documents d'identité

	<u>Si non, pourquoi?</u>
oui	-



Relations avec la communauté hôte

Bonnes

Sécurité Alimentaire



Source principale de nourriture

Autre Préfecture, Spécifiez :

Accès des PDI aux terres cultivables

Non, nous n'avons pas accès à la terre cultivable

Accès des PDI au marché

oui

Nom du marché

Marché de Dabantchali

Distance

Moins de 15 minutes

Disponibilité des biens de première nécessité

Oui, on peut y trouver la plupart des biens

Santé



Service Médical

Type de services disponibles	-
Localisation des services	-
Distance	-

Maladies les plus répandues

Diarrhée
Fièvre
Paludisme

Si autre, quelle maladie?

-

Eau, Assainissement et Hygiène (WASH)



Sources d'eau

	Fonctionnels	Non Fonctionnels
Puit traditionnel	-	-
Forage à pompe manuelle	3	-
Puit amélioré	-	-
Bladder	-	-
Eau de surface	-	-
Vendeur d'eau	-	-
Camion-citerne	-	-
Eau du robinet	-	-

Eau

Distance	Sur le site
Problème lié à la qualité de l'eau	Aucun

Douches

Nombre de douches	-
Type de douches	-

Latrines

Latrines disponibles	non
Nombre de latrines	-
Etat de la majorité des latrines	-
Type de latrines	-
Latrines séparées par sexe	-
Distance latrines / points d'eau	-

Accès aux points WASH

Oui

Si oui, type de risques

-

-

-

Communication



Réseau téléphonique disponible

non

Si oui, quels opérateurs?

Airtel: -

Tigo: -

Localisation et Caractéristiques du Site

Région Lac	Département Kaya	Environnement Milieu rural isolé	
Sous-Préfecture Baga-Sola	Village / Quartier Koulom	Type de Site Familles d'Accueil	Agence de Gestion du Site Aucune
Coordonnées GPS		Nom du village le plus proche	Nguelia
Latitude	13.52202	Distance du village (km)	5
Longitude	14.49019		

Population et Mobilité



Personnes Déplacées Internes

29	Ménages
78	Individus

Lieu d'origine principal

Lac
Mamdi
Bol

Date de déplacement

janv.-15



Populations autochtones

100	Ménages
418	Individus



Retournés

-	Ménages
-	Individus

Lieu d'origine principal

-
-
-



Ressortissants de Pays Tiers

-	Ménages
-	Individus

Lieu d'origine principal

-
-
-

Données Démographiques

Âge / Sexe	Femme	Homme	Total
< 2 ans	4%	6%	10%
de 3 à 5 ans	13%	8%	21%
de 6 à 12 ans	13%	11%	23%
de 13 à 17 ans	6%	11%	17%
de 18 à 59 ans	15%	14%	29%
> 60 ans	0%	0%	0%
Total	50%	50%	100%

Abris

Abris en paille / tôle 222 Ménages	Abris en bâche - Ménages	Abris en dur - Ménages	Sans abri - Ménages
--	------------------------------------	----------------------------------	-------------------------------

Assistance



Type d'assistance	Assistance Reçue	Type d'acteur	Période
Vivres	Non	-	-
Articles non alimentaires	Oui	Nations Unies, ONG	Plus d'un mois
Bâches	Non	-	-
Matériaux/ outils pour construire l'abri	Non	-	-
Matériaux pour lancer des activités économiques	Oui	Nations Unies, ONG	Plus d'un mois
Santé	Non	-	-
Soutien Psychosocial	Non	-	-
Eau, Hygiène et Assainissement	Non	-	-
Education	Non	-	-

Education

Accès à une école <i>Si non, pourquoi?</i>	Oui, tous - -	Ecole la plus proche Nom du village Distance	École de Kofi Kollom Moins de 10 minutes
--	---------------------	---	--

Protection / Sécurité

Vulnérabilité

	Femmes enceintes	20	Enfants séparés de leurs parents	1
	Femmes allaitantes	30	Mineurs non accompagnés	-
	Personnes souffrant d'un handicap mental	4	Orphelins de père et de mère	1
	Personnes souffrant d'un handicap physique	2	Chefs de famille monoparentale	
	Personnes souffrant d'un handicap sensoriel	3	Femme	5
	Personnes souffrant d'une maladie chronique / grave	2	Homme	5
	Personnes âgées	30	Enfant	1



Sentiment de sécurité

		Si non, pourquoi?
Femmes	oui	-
Hommes	oui	-
Enfants	oui	-



Documents d'identité

	Si non, pourquoi?
oui	-



Relations avec la communauté hôte

Bonnes

Sécurité Alimentaire



Source principale de nourriture

Achat sur le marché

Accès des PDI au marché

oui

Nom du marché

Marché de Tchali

Distance

Plus de 50 minutes

Accès des PDI aux terres cultivables

Oui, c'est la terre de nos ancêtres

Disponibilité des biens de première nécessité

Oui, marché très bien fourni

Santé



Service Médical

Type de services disponibles	Clinique mobile
Localisation des services	En dehors du site
Distance	30-50 minutes

Maladies les plus répandues

Diarrhée
Fièvre
Toux

Si autre, quelle maladie?

-

Eau, Assainissement et Hygiène (WASH)



Sources d'eau

	Fonctionnels	Non Fonctionnels
Puit traditionnel	-	-
Forage à pompe manuelle	1	-
Puit amélioré	-	-
Bladder	-	-
Eau de surface	-	-
Vendeur d'eau	-	-
Camion-citerne	-	-
Eau du robinet	-	-

Eau

Distance	Sur le site
Problème lié à la qualité de l'eau	Aucun

Douches

Nombre de douches	-
Type de douches	-

Latrines

Latrines disponibles	non
Nombre de latrines	-
Etat de la majorité des latrines	-
Type de latrines	-
Latrines séparées par sexe	-
Distance latrines / points d'eau	-

Accès aux points WASH

Oui

Si oui, type de risques

-

-

Communication



Réseau téléphonique disponible

oui

Si oui, quels opérateurs?

Airtel:	Oui
Tigo:	Oui

Localisation et Caractéristiques du Site

Région Lac	Département Kaya	Environnement Milieu rural proche d'une ville moyenne	
Sous-Préfecture Baga-Sola	Village / Quartier Kousserie 2	Type de Site Camp/Site	Agence de Gestion du Site Aucune
Coordonnées GPS		Nom du village le plus proche	
Latitude	13.52610	Distance du village (km)	
Longitude	14.29107	-	

Population et Mobilité



Personnes Déplacées Internes

505 Ménages
1,660 Individus

Lieu d'origine principal

Lac
Kaya
Baga-Sola

Date de déplacement

janv.-14



Populations autochtones

- Ménages
- Individus



Retournés

- Ménages
- Individus

Lieu d'origine principal

-
-
-



Ressortissants de Pays Tiers

- Ménages
- Individus


Lieu d'origine principal

-
-
-

Données Démographiques

Âge / Sexe	Femme	Homme	Total
< 2 ans	5%	13%	17%
de 3 à 5 ans	9%	9%	18%
de 6 à 12 ans	16%	13%	29%
de 13 à 17 ans	3%	5%	8%
de 18 à 59 ans	12%	13%	26%
> 60 ans	1%	2%	2%
Total	45%	55%	100%


Abris

 Abris en paille / tôle 543 Ménages	Abris en bâche - Ménages	Abris en dur - Ménages	Sans abri - Ménages
---	------------------------------------	----------------------------------	-------------------------------

Assistance



Type d'assistance	Assistance Reçue	Type d'acteur	Période
Vivres	Oui	Nations Unies	Moins d'un mois
Articles non alimentaires	Oui	Nations Unies	Plus d'un mois
Bâches	Non	-	-
Matériaux/ outils pour construire l'abri	Non	-	-
Matériaux pour lancer des activités économiques	Non	-	-
Santé	Non	-	-
Soutien Psychosocial	Non	-	-
Eau, Hygiène et Assainissement	Oui	Nations Unies, ONG	Continue
Education	Non	-	-

Education

 Accès à une école <i>Si non, pourquoi?</i>	Oui, tous - -	Ecole la plus proche Nom du village Distance	École de Kousseri 1 Kousseri 1 10-30 minutes
---	---------------------	---	--

Protection / Sécurité

Vulnérabilité

	Femmes enceintes	150	Enfants séparés de leurs parents	-
	Femmes allaitantes	300	Mineurs non accompagnés	-
	Personnes souffrant d'un handicap mental	3	Orphelins de père et de mère	20
	Personnes souffrant d'un handicap physique	5	Chefs de famille monoparentale	
	Personnes souffrant d'un handicap sensoriel	10	Femme	15
	Personnes souffrant d'une maladie chronique / grave	10	Homme	50
	Personnes âgées	50	Enfant	-



Sentiment de sécurité

		Si non, pourquoi?
Femmes	oui	-
Hommes	oui	-
Enfants	oui	-



Documents d'identité

	Si non, pourquoi?
oui	-



Relations avec la communauté hôte

Bonnes

Sécurité Alimentaire



Source principale de nourriture

Don et assistance humanitaire

Accès des PDI aux terres cultivables

Oui, c'est la terre de nos ancêtres

Accès des PDI au marché

oui

Nom du marché

Marché de Baga-Sola

Distance

30 - 50 minutes

Disponibilité des biens de première nécessité

Oui, marché très bien fourni

Santé



Service Médical

Type de services disponibles	-
Localisation des services	-
Distance	-

Maladies les plus répandues

Fièvre
Paludisme
-

Si autre, quelle maladie?

-

Eau, Assainissement et Hygiène (WASH)



Sources d'eau

	Fonctionnels	Non Fonctionnels
Puit traditionnel	-	-
Forage à pompe manuelle	2	-
Puit amélioré	-	-
Bladder	-	-
Eau de surface	-	-
Vendeur d'eau	-	-
Camion-citerne	-	-
Eau du robinet	-	-

Eau

Distance	Sur le site
Problème lié à la qualité de l'eau	Eau trouble

Douches

Nombre de douches	-
Type de douches	-

Latrines

Latrines disponibles	non
Nombre de latrines	-
Etat de la majorité des latrines	-
Type de latrines	-
Latrines séparées par sexe	-
Distance latrines / points d'eau	-

Accès aux points WASH

Oui

Si oui, type de risques

-

-

Communication



Réseau téléphonique disponible

oui

Si oui, quels opérateurs?

Airtel:	Oui
Tigo:	Oui

Localisation et Caractéristiques du Site

Région Lac	Département Kaya	Environnement Milieu rural proche d'une ville moyenne	
Sous-Préfecture Ngouboua	Village / Quartier Kousserie Ngouboua	Type de Site Familles d'Accueil	Agence de Gestion du Site Aucune
Coordonnées GPS		Nom du village le plus proche	
Latitude	13.52737	Distance du village (km)	
Longitude	14.01214	-	

Population et Mobilité



Personnes Déplacées Internes

82	Ménages
371	Individus

Lieu d'origine principal

Lac
Kaya
Ngouboua

Date de déplacement

janv.-15



Populations autochtones

16	Ménages
70	Individus



Retournés

4	Ménages
19	Individus

Lieu d'origine principal

Nigeria
Borno
Maiduguri



Ressortissants de Pays Tiers

2	Ménages
11	Individus

Lieu d'origine principal

Nigeria
Borno
Maiduguri

Données Démographiques

Âge / Sexe	Femme	Homme	Total
< 2 ans	7%	2%	8%
de 3 à 5 ans	5%	15%	20%
de 6 à 12 ans	8%	6%	14%
de 13 à 17 ans	11%	8%	19%
de 18 à 59 ans	17%	16%	33%
> 60 ans	3%	2%	5%
Total	51%	49%	100%

Abris

Abris en paille / tôle 70 Ménages	Abris en bâche - Ménages	Abris en dur 13 Ménages	Sans abri - Ménages
---	------------------------------------	-----------------------------------	-------------------------------

Assistance



Type d'assistance	Assistance Reçue	Type d'acteur	Période
Vivres	Non	-	-
Articles non alimentaires	Oui	Gouvernement	Plus d'un mois
Bâches	Non	-	-
Matériaux/ outils pour construire l'abri	Non	-	-
Matériaux pour lancer des activités économiques	Non	-	-
Santé	Non	-	-
Soutien Psychosocial	Non	-	-
Eau, Hygiène et Assainissement	Oui	Gouvernement	Continue
Education	Non	-	-

Education

Accès à une école <i>Si non, pourquoi?</i>	Non, aucun Autre: Pas d'école	Ecole la plus proche Nom du village Distance	- - -
--	-------------------------------------	---	-------------

Protection / Sécurité

Vulnérabilité

	Femmes enceintes	50	Enfants séparés de leurs parents	-
	Femmes allaitantes	50	Mineurs non accompagnés	-
	Personnes souffrant d'un handicap mental	4	Orphelins de père et de mère	8
	Personnes souffrant d'un handicap physique	2	Chefs de famille monoparentale	
	Personnes souffrant d'un handicap sensoriel	5	Femme	10
	Personnes souffrant d'une maladie chronique / grave	6	Homme	15
	Personnes âgées	50	Enfant	-



Sentiment de sécurité

		Si non, pourquoi?
Femmes	oui	-
Hommes	oui	-
Enfants	oui	-



Documents d'identité

	Si non, pourquoi?
oui	-



Relations avec la communauté hôte

Bonnes

Sécurité Alimentaire



Source principale de nourriture

Achat sur le marché

Accès des PDI au marché

oui

Nom du marché

Marché de N'gouboua

Distance

Moins de 15 minutes

Accès des PDI aux terres cultivables

Non, nous n'avons pas accès à la terre cultivable

Disponibilité des biens de première nécessité

Oui, on peut y trouver la plupart des biens

Santé



Service Médical

Type de services disponibles	-
Localisation des services	-
Distance	-

Maladies les plus répandues

Diarrhée
Fièvre
Paludisme

Si autre, quelle maladie?

-

Eau, Assainissement et Hygiène (WASH)



Sources d'eau

	Fonctionnels	Non Fonctionnels
Puit traditionnel	-	-
Forage à pompe manuelle	2	2
Puit amélioré	-	-
Bladder	-	-
Eau de surface	-	-
Vendeur d'eau	-	-
Camion-citerne	-	-
Eau du robinet	-	-

Eau

Distance	Sur le site
Problème lié à la qualité de l'eau	Aucun

Douches

Nombre de douches	-
Type de douches	-

Latrines

Latrines disponibles	non
Nombre de latrines	-
Etat de la majorité des latrines	-
Type de latrines	-
Latrines séparées par sexe	-
Distance latrines / points d'eau	-

Accès aux points WASH

Oui

Si oui, type de risques

-

-

Communication



Réseau téléphonique disponible

oui

Si oui, quels opérateurs?

Airtel: Oui
Tigo: Oui

Localisation et Caractéristiques du Site

Région Lac	Département Kaya	Environnement Milieu rural proche d'une ville moyenne	
Sous-Préfecture Ngouboua	Village / Quartier Lolia 1	Type de Site Camp/Site	Agence de Gestion du Site Aucune
Coordonnées GPS		Nom du village le plus proche	
Latitude	13.67522	Distance du village (km)	
Longitude	13.95247	-	

Population et Mobilité



Personnes Déplacées Internes

125	Ménages
448	Individus

Lieu d'origine principal

Lac
Kaya
Ngouboua

Date de déplacement

janv.-15



Populations autochtones

- Ménages
- Individus



Retournés

9	Ménages
40	Individus

Lieu d'origine principal

Nigeria
Borno
Kaga



Ressortissants de Pays Tiers

- Ménages
- Individus

Lieu d'origine principal

-
-
-

Données Démographiques

Âge / Sexe	Femme	Homme	Total
< 2 ans	7%	6%	12%
de 3 à 5 ans	7%	8%	15%
de 6 à 12 ans	9%	16%	26%
de 13 à 17 ans	7%	8%	15%
de 18 à 59 ans	14%	14%	28%
> 60 ans	1%	4%	5%
Total	44%	56%	100%

Abris

Abris en paille / tôle 105 Ménages	Abris en bâche - Ménages	Abris en dur - Ménages	Sans abri - Ménages
--	------------------------------------	----------------------------------	-------------------------------

Assistance



Type d'assistance	Assistance Reçue	Type d'acteur	Période
Vivres	Non	-	-
Articles non alimentaires	Non	-	-
Bâches	Oui	ONG	Plus d'un mois
Matériaux/ outils pour construire l'abri	Non	-	-
Matériaux pour lancer des activités économiques	Non	-	-
Santé	Non	-	-
Soutien Psychosocial	Non	-	-
Eau, Hygiène et Assainissement	Non	-	-
Education	Non	-	-

Education

Accès à une école <i>Si non, pourquoi?</i>	Non, aucun Autre: Pas d'école	Ecole la plus proche Nom du village Distance	- - -
--	-------------------------------------	---	-------------

Protection / Sécurité

Vulnérabilité

	Femmes enceintes	20	Enfants séparés de leurs parents	5
	Femmes allaitantes	10	Mineurs non accompagnés	2
	Personnes souffrant d'un handicap mental	2	Orphelins de père et de mère	5
	Personnes souffrant d'un handicap physique	-	Chefs de famille monoparentale	
	Personnes souffrant d'un handicap sensoriel	-	Femme	3
	Personnes souffrant d'une maladie chronique / grave	-	Homme	4
	Personnes âgées	14	Enfant	-



Sentiment de sécurité

		<u>Si non, pourquoi?</u>
Femmes	oui	-
Hommes	oui	-
Enfants	oui	-



Documents d'identité

	<u>Si non, pourquoi?</u>
oui	-



Relations avec la communauté hôte

Bonnes

Sécurité Alimentaire



Source principale de nourriture

Achat sur le marché

Accès des PDI au marché

oui

Nom du marché

Marché de Tchoukoutalia

Distance

15 - 30 minutes

Accès des PDI aux terres cultivables

Oui, accès aux terres cultivables donné par les autorités locales / notables des co

Disponibilité des biens de première nécessité

Oui, marché très bien fourni

Santé



Service Médical

Type de services disponibles	-
Localisation des services	-
Distance	-

Maladies les plus répandues

Diarrhée
Paludisme
-

Si autre, quelle maladie?

-

Eau, Assainissement et Hygiène (WASH)



Sources d'eau

	Fonctionnels	Non Fonctionnels
Puit traditionnel	-	-
Forage à pompe manuelle	-	-
Puit amélioré	1	-
Bladder	-	-
Eau de surface	-	-
Vendeur d'eau	-	-
Camion-citerne	-	-
Eau du robinet	-	-

Eau

Distance	Sur le site
Problème lié à la qualité de l'eau	Aucun

Douches

Nombre de douches	-
Type de douches	-

Latrines

Latrines disponibles	non
Nombre de latrines	-
Etat de la majorité des latrines	-
Type de latrines	-
Latrines séparées par sexe	-
Distance latrines / points d'eau	-

Accès aux points WASH

Oui

Si oui, type de risques

-

Communication



Réseau téléphonique disponible

oui

Si oui, quels opérateurs?

Airtel:	Oui
Tigo:	Oui

Localisation et Caractéristiques du Site

Région Lac	Département Kaya	Environnement Milieu rural isolé	
Sous-Préfecture Ngouboua	Village / Quartier Lolia 2	Type de Site Camp/Site	Agence de Gestion du Site Aucune
Coordonnées GPS		Nom du village le plus proche	Tchoukoutalia
Latitude	13.68477	Distance du village (km)	1
Longitude	13.96385		

Population et Mobilité



Personnes Déplacées Internes

54	Ménages
201	Individus

Lieu d'origine principal

Lac
Kaya
Ngouboua

Date de déplacement

janv.-14



Populations autochtones

- Ménages
- Individus



Retournés

- Ménages
- Individus

Lieu d'origine principal

-
-
-



Ressortissants de Pays Tiers

- Ménages
- Individus

Lieu d'origine principal

-
-
-

Données Démographiques

Âge / Sexe	Femme	Homme	Total
< 2 ans	6%	4%	10%
de 3 à 5 ans	7%	6%	13%
de 6 à 12 ans	12%	13%	25%
de 13 à 17 ans	11%	4%	15%
de 18 à 59 ans	17%	18%	35%
> 60 ans	1%	2%	3%
Total	53%	47%	100%

Abris

Abris en paille / tôle 116 Ménages	Abris en bâche - Ménages	Abris en dur - Ménages	Sans abri - Ménages
--	------------------------------------	----------------------------------	-------------------------------

Assistance



Type d'assistance	Assistance Reçue	Type d'acteur	Période
Vivres	Non	-	-
Articles non alimentaires	Oui	autre	Plus d'un mois
Bâches	Non	-	-
Matériaux/ outils pour construire l'abri	Non	-	-
Matériaux pour lancer des activités économiques	Non	-	-
Santé	Non	-	-
Soutien Psychosocial	Non	-	-
Eau, Hygiène et Assainissement	Non	-	-
Education	Non	-	-

Education

Accès à une école <i>Si non, pourquoi?</i>	Non, aucun Autre: Pas d'école	Ecole la plus proche Nom du village Distance	- - -
--	-------------------------------------	---	-------------

Protection / Sécurité

Vulnérabilité

	Femmes enceintes	11	Enfants séparés de leurs parents	-
	Femmes allaitantes	12	Mineurs non accompagnés	3
	Personnes souffrant d'un handicap mental	2	Orphelins de père et de mère	-
	Personnes souffrant d'un handicap physique	-	Chefs de famille monoparentale	
	Personnes souffrant d'un handicap sensoriel	2	Femme	6
	Personnes souffrant d'une maladie chronique / grave	2	Homme	3
	Personnes âgées	10	Enfant	-



Sentiment de sécurité

		<u>Si non, pourquoi?</u>
Femmes	oui	-
Hommes	oui	-
Enfants	oui	-



Documents d'identité

	<u>Si non, pourquoi?</u>
oui	-



Relations avec la communauté hôte

Bonnes

Sécurité Alimentaire



Source principale de nourriture

Achat sur le marché

Accès des PDI au marché

oui

Nom du marché

Marché de Tchoukoutalia

Distance

Plus de 50 minutes

Accès des PDI aux terres cultivables

Oui, accès aux terres cultivables donné par les autorités locales / notables des co

Disponibilité des biens de première nécessité

Oui, on peut y trouver la plupart des biens

Santé



Service Médical

Type de services disponibles	-
Localisation des services	-
Distance	-

Maladies les plus répandues

Diarrhée
Malnutrition
Paludisme

Si autre, quelle maladie?

-

Eau, Assainissement et Hygiène (WASH)



Sources d'eau

	Fonctionnels	Non Fonctionnels
Puit traditionnel	1	1
Forage à pompe manuelle	-	-
Puit amélioré	-	-
Bladder	-	-
Eau de surface	-	-
Vendeur d'eau	-	-
Camion-citerne	-	-
Eau du robinet	-	-

Douches

Nombre de douches	-
Type de douches	-

Latrines

Latrines disponibles	non
Nombre de latrines	-
Etat de la majorité des latrines	-
Type de latrines	-
Latrines séparées par sexe	-
Distance latrines / points d'eau	-

Eau

Distance	10-30 minutes
Problème lié à la qualité de l'eau	Eau trouble, Gout, non potable

Accès aux points WASH

Si oui, type de risques	Oui
	-
	-

Communication



Réseau téléphonique disponible

oui

Si oui, quels opérateurs?

Airtel: Oui
Tigo: Oui

Localisation et Caractéristiques du Site

Région Lac	Département Kaya	Environnement Milieu rural proche d'une ville moyenne	
Sous-Préfecture Ngouboua	Village / Quartier Lolia 3	Type de Site Camp/Site	Agence de Gestion du Site Forces armées
Coordonnées GPS		Nom du village le plus proche	
Latitude	13.68875	Distance du village (km)	
Longitude	13.95642	-	

Population et Mobilité



Personnes Déplacées Internes

69	Ménages
221	Individus

Lieu d'origine principal

Lac
Kaya
Ngouboua

Date de déplacement

janv.-15



Populations autochtones

- Ménages
- Individus



Retournés

72	Ménages
240	Individus

Lieu d'origine principal

Nigeria
Borno
Kukawa



Ressortissants de Pays Tiers

- Ménages
- Individus

Lieu d'origine principal

-
-
-

Données Démographiques

Âge / Sexe	Femme	Homme	Total
< 2 ans	4%	6%	10%
de 3 à 5 ans	8%	13%	20%
de 6 à 12 ans	17%	8%	25%
de 13 à 17 ans	3%	3%	5%
de 18 à 59 ans	24%	16%	40%
> 60 ans	0%	0%	0%
Total	55%	45%	100%

Abris

Abris en paille / tôle 175 Ménages	Abris en bâche - Ménages	Abris en dur - Ménages	Sans abri - Ménages
--	------------------------------------	----------------------------------	-------------------------------

Assistance



Type d'assistance	Assistance Reçue	Type d'acteur	Période
Vivres	Non	-	-
Articles non alimentaires	Oui	ONG	Plus d'un mois
Bâches	Oui	ONG	Plus d'un mois
Matériaux/ outils pour construire l'abri	Non	-	-
Matériaux pour lancer des activités économiques	Non	-	-
Santé	Non	-	-
Soutien Psychosocial	Non	-	-
Eau, Hygiène et Assainissement	Non	-	-
Education	Non	-	-

Education

Accès à une école <i>Si non, pourquoi?</i>	Non, aucun Autre: Pas d'école	Ecole la plus proche Nom du village Distance	- - -
--	-------------------------------------	---	-------------

Protection / Sécurité

Vulnérabilité

	Femmes enceintes	20	Enfants séparés de leurs parents	15
	Femmes allaitantes	40	Mineurs non accompagnés	-
	Personnes souffrant d'un handicap mental	7	Orphelins de père et de mère	10
	Personnes souffrant d'un handicap physique	1	Chefs de famille monoparentale	
	Personnes souffrant d'un handicap sensoriel	2	Femme	5
	Personnes souffrant d'une maladie chronique / grave	2	Homme	2
	Personnes âgées	30	Enfant	6



Sentiment de sécurité

		Si non, pourquoi?
Femmes	oui	-
Hommes	oui	-
Enfants	oui	-



Documents d'identité

	Si non, pourquoi?
oui	-



Relations avec la communauté hôte

Bonnes

Sécurité Alimentaire



Source principale de nourriture

Achat sur le marché

Accès des PDI au marché

oui

Nom du marché

Marché de Tchoukoutalia

Distance

30 - 50 minutes

Accès des PDI aux terres cultivables

Non, nous n'avons pas accès à la terre cultivable

Disponibilité des biens de première nécessité

Oui, marché très bien fourni

Santé



Service Médical

Type de services disponibles	-
Localisation des services	-
Distance	-

Maladies les plus répandues

Diarrhée
Fièvre
Paludisme

Si autre, quelle maladie?

-

Eau, Assainissement et Hygiène (WASH)



Sources d'eau

	Fonctionnels	Non Fonctionnels
Puit traditionnel	3	-
Forage à pompe manuelle	-	-
Puit amélioré	-	-
Bladder	-	-
Eau de surface	-	-
Vendeur d'eau	-	-
Camion-citerne	-	-
Eau du robinet	-	-

Douches

Nombre de douches	-
Type de douches	-

Latrines

Latrines disponibles	non
Nombre de latrines	-
Etat de la majorité des latrines	-
Type de latrines	-
Latrines séparées par sexe	-
Distance latrines / points d'eau	-

Eau

Distance	Moins de 10 minutes
Problème lié à la qualité de l'eau	Eau trouble, Gout

Accès aux points WASH	Oui
Si oui, type de risques	-
	-

Communication



Réseau téléphonique disponible

oui

Si oui, quels opérateurs?

Airtel: Oui
Tigo: Oui

Localisation et Caractéristiques du Site

Région Lac	Département Kaya	Environnement Milieu rural proche d'une ville moyenne	
Sous-Préfecture Ngouboua	Village / Quartier Lolia 4	Type de Site Camp/Site	Agence de Gestion du Site Aucune
Coordonnées GPS		Nom du village le plus proche	
Latitude	13.69770	Distance du village (km)	
Longitude	13.94979	-	

Population et Mobilité



Personnes Déplacées Internes

235	Ménages
733	Individus

Lieu d'origine principal

Lac
Kaya
Ngouboua

Date de déplacement

janv.-14



Populations autochtones

-	Ménages
-	Individus



Retournés

21	Ménages
80	Individus

Lieu d'origine principal

Niger
Diffa
N'Guigmi



Ressortissants de Pays Tiers

-	Ménages
-	Individus

Lieu d'origine principal

-
-
-

Données Démographiques

Âge / Sexe	Femme	Homme	Total
< 2 ans	7%	7%	14%
de 3 à 5 ans	11%	5%	16%
de 6 à 12 ans	14%	14%	28%
de 13 à 17 ans	6%	3%	9%
de 18 à 59 ans	16%	16%	31%
> 60 ans	1%	1%	2%
Total	55%	45%	100%

Abris

Abris en paille / tôle 280 Ménages	Abris en bâche - Ménages	Abris en dur - Ménages	Sans abri 20 Ménages
--	------------------------------------	----------------------------------	--------------------------------

Assistance



Type d'assistance	Assistance Reçue	Type d'acteur	Période
Vivres	Non	-	-
Articles non alimentaires	Non	-	-
Bâches	Non	-	-
Matériaux/ outils pour construire l'abri	Non	-	-
Matériaux pour lancer des activités économiques	Non	-	-
Santé	Non	-	-
Soutien Psychosocial	Non	-	-
Eau, Hygiène et Assainissement	Oui	ONG	Continue
Education	Non	-	-

Education

Accès à une école <i>Si non, pourquoi?</i>	Non, aucun Autre: Pas d'école	Ecole la plus proche Nom du village Distance	- - -
--	-------------------------------------	---	-------------

Protection / Sécurité

Vulnérabilité

	Femmes enceintes	30	Enfants séparés de leurs parents	-
	Femmes allaitantes	150	Mineurs non accompagnés	-
	Personnes souffrant d'un handicap mental	3	Orphelins de père et de mère	20
	Personnes souffrant d'un handicap physique	3	Chefs de famille monoparentale	
	Personnes souffrant d'un handicap sensoriel	6	Femme	17
	Personnes souffrant d'une maladie chronique / grave	20	Homme	10
	Personnes âgées	80	Enfant	-



Sentiment de sécurité

		Si non, pourquoi?
Femmes	oui	-
Hommes	oui	-
Enfants	oui	-



Documents d'identité

	Si non, pourquoi?
oui	-



Relations avec la communauté hôte

Bonnes

Sécurité Alimentaire



Source principale de nourriture

Achat sur le marché

Accès des PDI au marché

oui

Nom du marché

Marché de Tchoukoutalia

Distance

15 - 30 minutes

Accès des PDI aux terres cultivables

Oui, les personnes déplacées cultivent des terres sans autorisation

Disponibilité des biens de première nécessité

Oui, on peut y trouver la plupart des biens

Santé



Service Médical

Type de services disponibles	Clinique mobile
Localisation des services	Sur le site
Distance	-

Maladies les plus répandues

Fièvre
Paludisme
-

Si autre, quelle maladie?

-

Eau, Assainissement et Hygiène (WASH)



Sources d'eau

	Fonctionnels	Non Fonctionnels
Puit traditionnel	-	-
Forage à pompe manuelle	2	-
Puit amélioré	-	-
Bladder	-	-
Eau de surface	-	-
Vendeur d'eau	-	-
Camion-citerne	-	-
Eau du robinet	-	-

Eau

Distance	Sur le site
Problème lié à la qualité de l'eau	Gout

Douches

Nombre de douches	-
Type de douches	-

Latrines

Latrines disponibles	non
Nombre de latrines	-
Etat de la majorité des latrines	-
Type de latrines	-
Latrines séparées par sexe	-
Distance latrines / points d'eau	-

Accès aux points WASH

Oui

Si oui, type de risques

-

-

Communication



Réseau téléphonique disponible

oui

Si oui, quels opérateurs?

Airtel:	Oui
Tigo:	Oui

Localisation et Caractéristiques du Site

Région Lac	Département Kaya	Environnement Milieu rural proche d'une ville moyenne	
Sous-Préfecture Ngouboua	Village / Quartier Mariakourwa	Type de Site Camp/Site	Agence de Gestion du Site Aucune
Coordonnées GPS		Nom du village le plus proche	
Latitude	13.67453	Distance du village (km)	
Longitude	13.99261	-	

Population et Mobilité



Personnes Déplacées Internes

94	Ménages
287	Individus

Lieu d'origine principal

Lac
Kaya
Ngouboua

Date de déplacement

mars-14



Populations autochtones

-	Ménages
-	Individus



Retournés

2	Ménages
8	Individus

Lieu d'origine principal

Niger
Diffa
N'Guigmi



Ressortissants de Pays Tiers

-	Ménages
-	Individus

Lieu d'origine principal

-
-
-

Données Démographiques

Âge / Sexe	Femme	Homme	Total
< 2 ans	4%	6%	10%
de 3 à 5 ans	9%	11%	19%
de 6 à 12 ans	11%	12%	22%
de 13 à 17 ans	3%	5%	8%
de 18 à 59 ans	19%	20%	40%
> 60 ans	0%	1%	1%
Total	46%	54%	100%

Abris

Abris en paille / tôle 150 Ménages	Abris en bâche - Ménages	Abris en dur - Ménages	Sans abri - Ménages
--	------------------------------------	----------------------------------	-------------------------------

Assistance



Type d'assistance	Assistance Reçue	Type d'acteur	Période
Vivres	Non	-	-
Articles non alimentaires	Non	-	-
Bâches	Non	-	-
Matériaux/ outils pour construire l'abri	Non	-	-
Matériaux pour lancer des activités économiques	Non	-	-
Santé	Non	-	-
Soutien Psychosocial	Non	-	-
Eau, Hygiène et Assainissement	Oui	ONG	Continue
Education	Non	-	-

Education

Accès à une école <i>Si non, pourquoi?</i>	Non, aucun Autre: Pas d'école	Ecole la plus proche Nom du village Distance	- - -
--	-------------------------------------	---	-------------

Protection / Sécurité

Vulnérabilité

	Femmes enceintes	15	Enfants séparés de leurs parents	8
	Femmes allaitantes	12	Mineurs non accompagnés	5
	Personnes souffrant d'un handicap mental	1	Orphelins de père et de mère	3
	Personnes souffrant d'un handicap physique	3	Chefs de famille monoparentale	
	Personnes souffrant d'un handicap sensoriel	4	Femme	1
	Personnes souffrant d'une maladie chronique / grave	2	Homme	1
	Personnes âgées	11	Enfant	-



Sentiment de sécurité

		Si non, pourquoi?
Femmes	oui	-
Hommes	oui	-
Enfants	oui	-



Documents d'identité

	Si non, pourquoi?
oui	-



Relations avec la communauté hôte

Bonnes

Sécurité Alimentaire



Source principale de nourriture

Production de subsistance

Accès des PDI au marché

oui

Nom du marché

Marché de Tchoukoutalia

Distance

Plus de 50 minutes

Accès des PDI aux terres cultivables

Oui, accès aux terres cultivables donné par les autorités locales / notables des co

Disponibilité des biens de première nécessité

Oui, on peut y trouver la plupart des biens

Santé



Service Médical

Type de services disponibles	-
Localisation des services	-
Distance	-

Maladies les plus répandues

Diarrhée
Fièvre
Paludisme

Si autre, quelle maladie?

-

Eau, Assainissement et Hygiène (WASH)



Sources d'eau

	Fonctionnels	Non Fonctionnels
Puit traditionnel	-	-
Forage à pompe manuelle	1	-
Puit amélioré	-	-
Bladder	-	-
Eau de surface	-	-
Vendeur d'eau	-	-
Camion-citerne	-	-
Eau du robinet	-	-

Eau

Distance	Sur le site
Problème lié à la qualité de l'eau	Aucun

Douches

Nombre de douches	-
Type de douches	-

Latrines

Latrines disponibles	non
Nombre de latrines	-
Etat de la majorité des latrines	-
Type de latrines	-
Latrines séparées par sexe	-
Distance latrines / points d'eau	-

Accès aux points WASH

Oui

Si oui, type de risques

-

-

Communication



Réseau téléphonique disponible

oui

Si oui, quels opérateurs?

Airtel: Oui
Tigo: Oui

Localisation et Caractéristiques du Site

Région Lac	Département Kaya	Environnement Milieu rural isolé	
Sous-Préfecture Ngouboua	Village / Quartier Ngachia	Type de Site Camp/Site	Agence de Gestion du Site Aucune
Coordonnées GPS		Nom du village le plus proche Tchoukoutalia	
Latitude	13.60943	Distance du village (km)	-
Longitude	13.97738		

Population et Mobilité



Personnes Déplacées Internes

90	Ménages
365	Individus

Lieu d'origine principal

Lac
Kaya
Ngouboua

Date de déplacement

janv.-15



Populations autochtones

-	Ménages
-	Individus



Retournés

-	Ménages
-	Individus

Lieu d'origine principal

-
-
-



Ressortissants de Pays Tiers

-	Ménages
-	Individus

Lieu d'origine principal

-
-
-

Données Démographiques

Âge / Sexe	Femme	Homme	Total
< 2 ans	9%	7%	16%
de 3 à 5 ans	8%	8%	16%
de 6 à 12 ans	19%	8%	28%
de 13 à 17 ans	5%	3%	8%
de 18 à 59 ans	13%	14%	28%
> 60 ans	2%	2%	4%
Total	57%	43%	100%

Abris

Abris en paille / tôle 280 Ménages	Abris en bâche - Ménages	Abris en dur - Ménages	Sans abri 20 Ménages
--	------------------------------------	----------------------------------	--------------------------------

Assistance

Type d'assistance	Assistance Reçue	Type d'acteur	Période
Vivres	Non	-	-
Articles non alimentaires	Oui	ONG	Plus d'un mois
Bâches	Non	-	-
Matériaux/ outils pour construire l'abri	Non	-	-
Matériaux pour lancer des activités économiques	Non	-	-
Santé	Non	-	-
Soutien Psychosocial	Non	-	-
Eau, Hygiène et Assainissement	Oui	ONG	Continue
Education	Non	-	-

Education



Accès à une école

Si non, pourquoi?

Non, aucun
Autre:
Pas d'école

Ecole la plus proche
Nom du village
Distance



-

-

-

Protection / Sécurité

Vulnérabilité

	Femmes enceintes	70	Enfants séparés de leurs parents	-
	Femmes allaitantes	100	Mineurs non accompagnés	-
	Personnes souffrant d'un handicap mental	6	Orphelins de père et de mère	25
	Personnes souffrant d'un handicap physique	5	Chefs de famille monoparentale	
	Personnes souffrant d'un handicap sensoriel	9	Femme	60
	Personnes souffrant d'une maladie chronique / grave	10	Homme	70
	Personnes âgées	120	Enfant	-



Sentiment de sécurité

		Si non, pourquoi?
Femmes	oui	-
Hommes	oui	-
Enfants	oui	-



Documents d'identité

	Si non, pourquoi?
oui	-



Relations avec la communauté hôte

Bonnes

Sécurité Alimentaire



Source principale de nourriture

Achat sur le marché

Accès des PDI au marché

oui

Nom du marché

Marché de Tchoukoutalia

Distance

Plus de 50 minutes

Accès des PDI aux terres cultivables

Oui, les personnes déplacées cultivent des terres sans autorisation

Disponibilité des biens de première nécessité

Oui, marché très bien fourni

Santé



Service Médical

Type de services disponibles	Clinique mobile
Localisation des services	Sur le site
Distance	-

Maladies les plus répandues

Fièvre
Paludisme
-

Si autre, quelle maladie?

-

Eau, Assainissement et Hygiène (WASH)



Sources d'eau

	Fonctionnels	Non Fonctionnels
Puit traditionnel	-	-
Forage à pompe manuelle	1	-
Puit amélioré	-	-
Bladder	-	-
Eau de surface	-	-
Vendeur d'eau	-	-
Camion-citerne	-	-
Eau du robinet	-	-

Eau

Distance	Sur le site
Problème lié à la qualité de l'eau	Aucun

Douches

Nombre de douches	-
Type de douches	-

Latrines

Latrines disponibles	non
Nombre de latrines	-
Etat de la majorité des latrines	-
Type de latrines	-
Latrines séparées par sexe	-
Distance latrines / points d'eau	-

Accès aux points WASH

Oui

Si oui, type de risques

-

-

Communication



Réseau téléphonique disponible

oui

Si oui, quels opérateurs?

Airtel:	Oui
Tigo:	Oui

Localisation et Caractéristiques du Site

Région Lac	Département Kaya	Environnement Milieu rural isolé	
Sous-Préfecture Ngouboua	Village / Quartier Ngachia Village	Type de Site Familles d'Accueil	Agence de Gestion du Site Aucune
Coordonnées GPS		Nom du village le plus proche	Ngouboua
Latitude	13.61869	Distance du village (km)	6
Longitude	13.97213		

Population et Mobilité



Personnes Déplacées Internes

289	Ménages
973	Individus

Lieu d'origine principal

Lac
Kaya
Ngouboua

Date de déplacement

janv.-14



Populations autochtones

35	Ménages
146	Individus



Retournés

4	Ménages
12	Individus

Lieu d'origine principal

Nigeria
Borno
Maiduguri



Ressortissants de Pays Tiers

- Ménages
- Individus

Lieu d'origine principal

-
-
-

Données Démographiques

Âge / Sexe	Femme	Homme	Total
< 2 ans	4%	9%	13%
de 3 à 5 ans	14%	7%	21%
de 6 à 12 ans	15%	12%	27%
de 13 à 17 ans	4%	4%	7%
de 18 à 59 ans	16%	15%	31%
> 60 ans	0%	0%	0%
Total	53%	47%	100%

Abris

Abris en paille / tôle 270 Ménages	Abris en bâche - Ménages	Abris en dur - Ménages	Sans abri - Ménages
--	------------------------------------	----------------------------------	-------------------------------

Assistance



Type d'assistance	Assistance Reçue	Type d'acteur	Période
Vivres	Oui	ONG	Plus d'un mois
Articles non alimentaires	Oui	ONG	Plus d'un mois
Bâches	Non	-	-
Matériaux/ outils pour construire l'abri	Non	-	-
Matériaux pour lancer des activités économiques	Non	-	-
Santé	Non	-	-
Soutien Psychosocial	Non	-	-
Eau, Hygiène et Assainissement	Oui	Nations Unies, ONG	Continue
Education	Non	-	-

Education

Accès à une école <i>Si non, pourquoi?</i>	Non, aucun Autre: Pas d'école	Ecole la plus proche	-
		Nom du village	-
		Distance	-

Protection / Sécurité

Vulnérabilité

	Femmes enceintes	32	Enfants séparés de leurs parents	2
	Femmes allaitantes	28	Mineurs non accompagnés	-
	Personnes souffrant d'un handicap mental	7	Orphelins de père et de mère	7
	Personnes souffrant d'un handicap physique	4	Chefs de famille monoparentale	
	Personnes souffrant d'un handicap sensoriel	4	Femme	13
	Personnes souffrant d'une maladie chronique / grave	6	Homme	2
	Personnes âgées	43	Enfant	-



Sentiment de sécurité

		Si non, pourquoi?
Femmes	oui	-
Hommes	oui	-
Enfants	oui	-



Documents d'identité

	Si non, pourquoi?
oui	-



Relations avec la communauté hôte

Bonnes

Sécurité Alimentaire



Source principale de nourriture

Achat sur le marché

Accès des PDI au marché

oui

Nom du marché

Marché de N'gouboua

Distance

Plus de 50 minutes

Accès des PDI aux terres cultivables

Oui, accès aux terres cultivables donné par les autorités locales / notables des co

Disponibilité des biens de première nécessité

Oui, on peut y trouver la plupart des biens

Santé



Service Médical

Type de services disponibles	-
Localisation des services	-
Distance	-

Maladies les plus répandues

Diarrhée
Fièvre
Paludisme

Si autre, quelle maladie?

-

Eau, Assainissement et Hygiène (WASH)



Sources d'eau

	Fonctionnels	Non Fonctionnels
Puit traditionnel	-	-
Forage à pompe manuelle	4	-
Puit amélioré	-	-
Bladder	-	-
Eau de surface	-	-
Vendeur d'eau	-	-
Camion-citerne	-	-
Eau du robinet	-	-

Eau

Distance	Sur le site
Problème lié à la qualité de l'eau	Gout

Douches

Nombre de douches	-
Type de douches	-

Latrines

Latrines disponibles	non
Nombre de latrines	-
Etat de la majorité des latrines	-
Type de latrines	-
Latrines séparées par sexe	-
Distance latrines / points d'eau	-

Accès aux points WASH

Oui

Si oui, type de risques

-

Communication



Réseau téléphonique disponible

oui

Si oui, quels opérateurs?

Airtel: Oui
Tigo: Oui

Localisation et Caractéristiques du Site

Région Lac	Département Kaya	Environnement Ville / milieu urbain	
Sous-Préfecture Ngouboua	Village / Quartier Ngouboua Centre	Type de Site Familles d'Accueil	Agence de Gestion du Site Forces armées
Coordonnées GPS		Nom du village le plus proche	
Latitude	13.52518	Distance du village (km)	
Longitude	14.01819	-	

Population et Mobilité



Personnes Déplacées Internes

22	Ménages
84	Individus

Lieu d'origine principal

Lac
Kaya
Ngouboua

Date de déplacement

nov.-14



Populations autochtones

500	Ménages
2,090	Individus



Retournés

52	Ménages
224	Individus

Lieu d'origine principal

Nigeria
Borno
Maiduguri



Ressortissants de Pays Tiers

-	Ménages
-	Individus

Lieu d'origine principal

-
-
-

Données Démographiques

Âge / Sexe	Femme	Homme	Total
< 2 ans	4%	8%	12%
de 3 à 5 ans	14%	8%	23%
de 6 à 12 ans	17%	11%	27%
de 13 à 17 ans	4%	4%	8%
de 18 à 59 ans	14%	14%	28%
> 60 ans	1%	1%	2%
Total	55%	45%	100%

Abris

Abris en paille / tôle 420 Ménages	Abris en bâche - Ménages	Abris en dur 50 Ménages	Sans abri - Ménages
--	------------------------------------	-----------------------------------	-------------------------------

Assistance



Type d'assistance	Assistance Reçue	Type d'acteur	Période
Vivres	Non	-	-
Articles non alimentaires	Non	-	-
Bâches	Non	-	-
Matériaux/ outils pour construire l'abri	Non	-	-
Matériaux pour lancer des activités économiques	Non	-	-
Santé	Non	-	-
Soutien Psychosocial	Non	-	-
Eau, Hygiène et Assainissement	Oui	ONG	Continue
Education	Non	-	-

Education

Accès à une école <i>Si non, pourquoi?</i>	Oui, tous - -	Ecole la plus proche Nom du village Distance	École de Ngouboua Centre Ngouboua Centre 10-30 minutes
--	---------------------	---	--

Protection / Sécurité

Vulnérabilité

	Femmes enceintes	50	Enfants séparés de leurs parents	3
	Femmes allaitantes	30	Mineurs non accompagnés	-
	Personnes souffrant d'un handicap mental	15	Orphelins de père et de mère	20
	Personnes souffrant d'un handicap physique	15	Chefs de famille monoparentale	
	Personnes souffrant d'un handicap sensoriel	10	Femme	40
	Personnes souffrant d'une maladie chronique / grave	10	Homme	30
	Personnes âgées	30	Enfant	-



Sentiment de sécurité

		Si non, pourquoi?
Femmes	oui	-
Hommes	oui	-
Enfants	oui	-



Documents d'identité

	Si non, pourquoi?
oui	-



Relations avec la communauté hôte

Bonnes

Sécurité Alimentaire



Source principale de nourriture

Achat sur le marché

Accès des PDI au marché

oui

Nom du marché

Marché de N'gouboua

Distance

15 - 30 minutes

Accès des PDI aux terres cultivables

Oui, accès aux terres cultivables donné par les autorités locales / notables des co

Disponibilité des biens de première nécessité

Oui, marché très bien fourni

Santé



Service Médical

Type de services disponibles	Centre de santé
Localisation des services	Sur le site
Distance	-

Maladies les plus répandues

Diarrhée
Fièvre
Paludisme

Si autre, quelle maladie?

-

Eau, Assainissement et Hygiène (WASH)



Sources d'eau

	Fonctionnels	Non Fonctionnels
Puit traditionnel	-	-
Forage à pompe manuelle	6	2
Puit amélioré	-	-
Bladder	-	-
Eau de surface	-	-
Vendeur d'eau	-	-
Camion-citerne	-	-
Eau du robinet	-	-

Eau

Distance	Moins de 10 minutes
Problème lié à la qualité de l'eau	Eau trouble, Gout

Douches

Nombre de douches	80
Type de douches	Douches collectives

Latrines

Latrines disponibles	oui
Nombre de latrines	60
Etat de la majorité des latrines	Operationnelle
Type de latrines	Latrines collectives
Latrines séparées par sexe	non
Distance latrines / points d'eau	10 – 50 mètres

Accès aux points WASH

Oui

Si oui, type de risques

-

-

Communication



Réseau téléphonique disponible

oui

Si oui, quels opérateurs?

Airtel:	Oui
Tigo:	Oui

Ngouboua Koura

Localisation et Caractéristiques du Site

Région Lac	Département Kaya	Environnement Milieu rural proche d'une ville moyenne	
Sous-Préfecture Ngouboua	Village / Quartier Ngouboua Koura	Type de Site Familles d'Accueil	Agence de Gestion du Site Aucune
Coordonnées GPS		Nom du village le plus proche	
Latitude	13.52985	Distance du village (km)	
Longitude	14.04358	-	

Population et Mobilité



Personnes Déplacées Internes

200	Ménages
836	Individus

Lieu d'origine principal

Lac
Kaya
Ngouboua

Date de déplacement

juin-14



Retournés

-	Ménages
-	Individus

Lieu d'origine principal

-
-
-



Ressortissants de Pays Tiers

-	Ménages
-	Individus

Lieu d'origine principal

-
-
-

Données Démographiques

Âge / Sexe	Femme	Homme	Total
< 2 ans	4%	8%	13%
de 3 à 5 ans	12%	11%	22%
de 6 à 12 ans	10%	7%	17%
de 13 à 17 ans	4%	6%	11%
de 18 à 59 ans	16%	14%	30%
> 60 ans	3%	4%	7%
Total	49%	51%	100%



Populations autochtones

10	Ménages
42	Individus

Abris

Abris en paille / tôle 200 Ménages	Abris en bêche - Ménages	Abris en dur - Ménages	Sans abri - Ménages
--	------------------------------------	----------------------------------	-------------------------------

Assistance



Type d'assistance	Assistance Reçue	Type d'acteur	Période
Vivres	Non	-	-
Articles non alimentaires	Non	-	-
Bâches	Non	-	-
Matériaux/ outils pour construire l'abri	Non	-	-
Matériaux pour lancer des activités économiques	Non	-	-
Santé	Non	-	-
Soutien Psychosocial	Non	-	-
Eau, Hygiène et Assainissement	Oui	ONG	Continue
Education	Non	-	-

Education

Accès à une école <i>Si non, pourquoi?</i>	Non, aucun Autre: Pas d'école	Ecole la plus proche Nom du village Distance	- - -
--	-------------------------------------	---	-------------

Protection / Sécurité

Vulnérabilité

	Femmes enceintes	15	Enfants séparés de leurs parents	-
	Femmes allaitantes	30	Mineurs non accompagnés	-
	Personnes souffrant d'un handicap mental	3	Orphelins de père et de mère	1
	Personnes souffrant d'un handicap physique	1	Chefs de famille monoparentale	
	Personnes souffrant d'un handicap sensoriel	2	Femme	10
	Personnes souffrant d'une maladie chronique / grave	3	Homme	1
	Personnes âgées	50	Enfant	-



Sentiment de sécurité

		Si non, pourquoi?
Femmes	oui	-
Hommes	oui	-
Enfants	oui	-



Documents d'identité

	Si non, pourquoi?
oui	-



Relations avec la communauté hôte

Excellentes

Sécurité Alimentaire



Source principale de nourriture

Production de subsistance

Accès des PDI au marché

oui

Nom du marché

Marché de N'gouboua

Distance

Plus de 50 minutes

Accès des PDI aux terres cultivables

Oui, accès aux terres cultivables donné par les autorités locales / notables des co

Disponibilité des biens de première nécessité

Oui, on peut y trouver la plupart des biens

Santé



Service Médical

Type de services disponibles	-
Localisation des services	-
Distance	-

Maladies les plus répandues

Diarrhée
Fièvre
Paludisme

Si autre, quelle maladie?

-

Eau, Assainissement et Hygiène (WASH)



Sources d'eau

	Fonctionnels	Non Fonctionnels
Puit traditionnel	-	-
Forage à pompe manuelle	1	-
Puit amélioré	-	-
Bladder	-	-
Eau de surface	-	-
Vendeur d'eau	-	-
Camion-citerne	-	-
Eau du robinet	-	-

Eau

Distance	Sur le site
Problème lié à la qualité de l'eau	Aucun

Douches

Nombre de douches	-
Type de douches	-

Latrines

Latrines disponibles	non
Nombre de latrines	-
Etat de la majorité des latrines	-
Type de latrines	-
Latrines séparées par sexe	-
Distance latrines / points d'eau	-

Accès aux points WASH

Oui

Si oui, type de risques

-

Communication



Réseau téléphonique disponible

oui

Si oui, quels opérateurs?

Airtel: Oui
Tigo: Oui

Localisation et Caractéristiques du Site

Région Lac	Département Kaya	Environnement Milieu rural isolé	
Sous-Préfecture Ngouboua	Village / Quartier Sidimirom	Type de Site Familles d'Accueil	Agence de Gestion du Site Aucune
Coordonnées GPS		Nom du village le plus proche	Barga
Latitude	13.47554	Distance du village (km)	5
Longitude	14.07919		

Population et Mobilité



Personnes Déplacées Internes

90	Ménages
355	Individus

Lieu d'origine principal

Lac
Kaya
Ngouboua

Date de déplacement

nov.-14



Populations autochtones

8	Ménages
20	Individus



Retournés

-	Ménages
-	Individus

Lieu d'origine principal

-
-
-



Ressortissants de Pays Tiers

-	Ménages
-	Individus

Lieu d'origine principal

-
-
-

Données Démographiques

Âge / Sexe	Femme	Homme	Total
< 2 ans	5%	7%	11%
de 3 à 5 ans	7%	6%	13%
de 6 à 12 ans	13%	9%	22%
de 13 à 17 ans	8%	9%	17%
de 18 à 59 ans	17%	16%	33%
> 60 ans	0%	3%	3%
Total	51%	49%	100%

Abris



Abris en paille / tôle

160 Ménages

Abris en bâche

- Ménages

Abris en dur

- Ménages

Sans abri

- Ménages

Assistance



Type d'assistance

Vivres	Oui
Articles non alimentaires	Oui
Bâches	Non
Matériaux/ outils pour construire l'abri	Non
Matériaux pour lancer des activités économiques	Non
Santé	Non
Soutien Psychosocial	Non
Eau, Hygiène et Assainissement	Non
Education	Non

Assistance Reçue

Oui
Oui
Non
Non
Non
Non
Non
Non
Non

Type d'acteur

ONG
ONG
-
-
-
-
-
-
-

Période

Plus d'un mois
Plus d'un mois
-
-
-
-
-
-
-

Education



Accès à une école

Si non, pourquoi?



Non, aucun
Autre:
Pas d'école

Ecole la plus proche

-
-
-

Protection / Sécurité

Vulnérabilité

	Femmes enceintes	15	Enfants séparés de leurs parents	11
	Femmes allaitantes	20	Mineurs non accompagnés	-
	Personnes souffrant d'un handicap mental	2	Orphelins de père et de mère	-
	Personnes souffrant d'un handicap physique	5	Chefs de famille monoparentale	
	Personnes souffrant d'un handicap sensoriel	-	Femme	5
	Personnes souffrant d'une maladie chronique / grave	3	Homme	7
	Personnes âgées	10	Enfant	2



Sentiment de sécurité

		Si non, pourquoi?
Femmes	oui	-
Hommes	oui	-
Enfants	oui	-



Documents d'identité

	Si non, pourquoi?
oui	-



Relations avec la communauté hôte

Bonnes

Sécurité Alimentaire



Source principale de nourriture

Achat sur le marché

Accès des PDI au marché

oui

Nom du marché

Marché de N'gouboua

Distance

Plus de 50 minutes

Accès des PDI aux terres cultivables

Oui, c'est la terre de nos ancêtres

Disponibilité des biens de première nécessité

Oui, on peut y trouver la plupart des biens

Santé



Service Médical

Type de services disponibles	-
Localisation des services	-
Distance	-

Maladies les plus répandues

Diarrhée
Fièvre
Paludisme

Si autre, quelle maladie?

-

Eau, Assainissement et Hygiène (WASH)



Sources d'eau

	Fonctionnels	Non Fonctionnels
Puit traditionnel	1	-
Forage à pompe manuelle	-	-
Puit amélioré	-	-
Bladder	-	-
Eau de surface	-	-
Vendeur d'eau	-	-
Camion-citerne	-	-
Eau du robinet	-	-

Eau

Distance	Sur le site
Problème lié à la qualité de l'eau	Eau trouble

Douches

Nombre de douches	-
Type de douches	-

Latrines

Latrines disponibles	non
Nombre de latrines	-
Etat de la majorité des latrines	-
Type de latrines	-
Latrines séparées par sexe	-
Distance latrines / points d'eau	-

Accès aux points WASH

Oui

Si oui, type de risques

-

-

Communication



Réseau téléphonique disponible

oui

Si oui, quels opérateurs?

Airtel:	Oui
Tigo:	Non

Localisation et Caractéristiques du Site

Région Lac	Département Kaya	Environnement Milieu rural proche d'une ville moyenne	
Sous-Préfecture Baga-Sola	Village / Quartier Site Kafia	Type de Site Camp/Site	Agence de Gestion du Site Aucune
Coordonnées GPS		Nom du village le plus proche	
Latitude	13.53014	Distance du village (km)	
Longitude	14.33411	-	

Population et Mobilité



Personnes Déplacées Internes

909 Ménages
4,156 Individus

Lieu d'origine principal

Lac
Kaya
Ngouboua

Date de déplacement

janv.-14



Populations autochtones

- Ménages
- Individus



Retournés

- Ménages
- Individus

Lieu d'origine principal

-
-
-



Ressortissants de Pays Tiers

- Ménages
- Individus

Lieu d'origine principal

-
-
-

Données Démographiques

Âge / Sexe	Femme	Homme	Total
< 2 ans	1%	7%	8%
de 3 à 5 ans	6%	10%	16%
de 6 à 12 ans	16%	13%	28%
de 13 à 17 ans	7%	8%	15%
de 18 à 59 ans	17%	11%	28%
> 60 ans	1%	4%	5%
Total	48%	52%	100%

Abris



Abris en paille / tôle

502 Ménages

Abris en bâche

- Ménages

Abris en dur

- Ménages

Sans abri

- Ménages

Assistance



Type d'assistance

Vivres
Articles non alimentaires
Bâches
Matériaux/ outils pour construire l'abri
Matériaux pour lancer des activités économiques
Santé
Soutien Psychosocial
Eau, Hygiène et Assainissement
Education

Assistance Reçue

Non
Oui
Non
Non
Non
Non
Non
Non
Non

Type d'acteur

-
ONG
-
-
-
-
-
-
-

Période

-
Plus d'un mois
-
-
-
-
-
-
-

Education



Accès à une école

Si non, pourquoi?

Oui, tous
-
-



Ecole la plus proche

Nom du village
Distance

École de Kafia
Baga-Sola
10-30 minutes

Protection / Sécurité

Vulnérabilité

	Femmes enceintes	50	Enfants séparés de leurs parents	-
	Femmes allaitantes	150	Mineurs non accompagnés	1,000
	Personnes souffrant d'un handicap mental	15	Orphelins de père et de mère	100
	Personnes souffrant d'un handicap physique	20	Chefs de famille monoparentale	
	Personnes souffrant d'un handicap sensoriel	5	Femme	200
	Personnes souffrant d'une maladie chronique / grave	20	Homme	50
	Personnes âgées	500	Enfant	-



Sentiment de sécurité

		Si non, pourquoi?
Femmes	oui	-
Hommes	oui	-
Enfants	oui	-



Documents d'identité

	Si non, pourquoi?
oui	-



Relations avec la communauté hôte

Bonnes

Sécurité Alimentaire



Source principale de nourriture

Achat sur le marché

Accès des PDI au marché

oui

Nom du marché

Marché de Baga-Sola

Distance

15 - 30 minutes

Accès des PDI aux terres cultivables

Non, nous n'avons pas accès à la terre cultivable

Disponibilité des biens de première nécessité

Oui, marché très bien fourni

Santé



Service Médical

Type de services disponibles	Clinique mobile
Localisation des services	Sur le site
Distance	-

Maladies les plus répandues

Fièvre
Toux
Autre

Si autre, quelle maladie?

VIH/Sida

Eau, Assainissement et Hygiène (WASH)



Sources d'eau

	Fonctionnels	Non Fonctionnels
Puit traditionnel	-	-
Forage à pompe manuelle	2	-
Puit amélioré	-	-
Bladder	-	-
Eau de surface	-	-
Vendeur d'eau	-	-
Camion-citerne	-	-
Eau du robinet	-	-

Eau

Distance	Sur le site
Problème lié à la qualité de l'eau	Non potable

Douches

Nombre de douches	-
Type de douches	-

Latrines

Latrines disponibles	non
Nombre de latrines	-
Etat de la majorité des latrines	-
Type de latrines	-
Latrines séparées par sexe	-
Distance latrines / points d'eau	-

Accès aux points WASH

Ne sait pas

Si oui, type de risques

-

Communication



Réseau téléphonique disponible

oui

Si oui, quels opérateurs?

Airtel: Oui
Tigo: Oui

Localisation et Caractéristiques du Site

Région Lac	Département Kaya	Environnement Milieu rural proche d'une ville moyenne	
Sous-Préfecture Baga-Sola	Village / Quartier Taal	Type de Site Camp/Site	Agence de Gestion du Site Forces armées
Coordonnées GPS		Nom du village le plus proche	
Latitude	13.61341	Distance du village (km)	
Longitude	14.27795	-	

Population et Mobilité



Personnes Déplacées Internes

311 Ménages
1,711 Individus

Lieu d'origine principal

Lac
Kaya
Baga-Sola

Date de déplacement

févr.-14



Populations autochtones

- Ménages
- Individus



Retournés

- Ménages
- Individus

Lieu d'origine principal

-
-
-



Ressortissants de Pays Tiers

- Ménages
- Individus

Lieu d'origine principal

-
-
-

Données Démographiques

Âge / Sexe	Femme	Homme	Total
< 2 ans	5%	4%	9%
de 3 à 5 ans	11%	9%	20%
de 6 à 12 ans	14%	11%	24%
de 13 à 17 ans	8%	9%	17%
de 18 à 59 ans	14%	13%	28%
> 60 ans	1%	1%	3%
Total	53%	47%	100%

Abris



Abris en paille / tôle

477 Ménages

Abris en bâche

- Ménages

Abris en dur

- Ménages

Sans abri

- Ménages

Assistance



Type d'assistance

Vivres
Articles non alimentaires
Bâches
Matériaux/ outils pour construire l'abri
Matériaux pour lancer des activités économiques
Santé
Soutien Psychosocial
Eau, Hygiène et Assainissement
Education

Assistance Reçue

Oui
Oui
Oui
Non
Non
Non
Non
Non
Non

Type d'acteur

Nations Unies
ONG
ONG
-
-
-
-
-
-

Période

Plus d'un mois
Plus d'un mois
Plus d'un mois
-
-
-
-
-
-

Education



Accès à une école

Si non, pourquoi?

Oui, tous
-
-



Ecole la plus proche

Nom du village
Distance

École Darassalam
Darassalam
30 minutes – 1 heure

Protection / Sécurité

Vulnérabilité

	Femmes enceintes	50	Enfants séparés de leurs parents	-
	Femmes allaitantes	80	Mineurs non accompagnés	-
	Personnes souffrant d'un handicap mental	-	Orphelins de père et de mère	3
	Personnes souffrant d'un handicap physique	20	Chefs de famille monoparentale	
	Personnes souffrant d'un handicap sensoriel	4	Femme	25
	Personnes souffrant d'une maladie chronique / grave	10	Homme	10
	Personnes âgées	100	Enfant	-



Sentiment de sécurité

		Si non, pourquoi?
Femmes	oui	-
Hommes	oui	-
Enfants	oui	-



Documents d'identité

	Si non, pourquoi?
oui	-



Relations avec la communauté hôte

Bonnes

Sécurité Alimentaire



Source principale de nourriture

Achat sur le marché

Accès des PDI au marché

oui

Nom du marché

Marché de Baga-Sola

Distance

Plus de 50 minutes

Accès des PDI aux terres cultivables

Oui, accès aux terres cultivables donné par les autorités locales / notables des co

Disponibilité des biens de première nécessité

Oui, marché très bien fourni

Santé



Service Médical

Type de services disponibles	-
Localisation des services	-
Distance	-

Maladies les plus répandues

Diarrhée
Paludisme
Toux

Si autre, quelle maladie?

-

Eau, Assainissement et Hygiène (WASH)



Sources d'eau

	Fonctionnels	Non Fonctionnels
Puit traditionnel	-	-
Forage à pompe manuelle	2	-
Puit amélioré	-	-
Bladder	-	-
Eau de surface	-	-
Vendeur d'eau	-	-
Camion-citerne	-	-
Eau du robinet	-	-

Eau

Distance	Moins de 10 minutes
Problème lié à la qualité de l'eau	Aucun

Douches

Nombre de douches	200
Type de douches	-

Latrines

Latrines disponibles	non
Nombre de latrines	-
Etat de la majorité des latrines	-
Type de latrines	-
Latrines séparées par sexe	-
Distance latrines / points d'eau	-

Accès aux points WASH

Oui

Si oui, type de risques

-

-

Communication



Réseau téléphonique disponible

oui

Si oui, quels opérateurs?

Airtel:	Oui
Tigo:	Oui

Localisation et Caractéristiques du Site

Région Lac	Département Kaya	Environnement Milieu rural proche d'une ville moyenne	
Sous-Préfecture Baga-Sola	Village / Quartier Tagal	Type de Site Camp/Site	Agence de Gestion du Site Aucune
Coordonnées GPS		Nom du village le plus proche	
Latitude	13.48895	Distance du village (km)	
Longitude	14.33577	-	

Population et Mobilité



Personnes Déplacées Internes

111	Ménages
468	Individus

Lieu d'origine principal

Lac
Kaya
Ngouboua

Date de déplacement

janv.-15



Populations autochtones

-	Ménages
-	Individus



Retournés

-	Ménages
-	Individus

Lieu d'origine principal

-
-
-



Ressortissants de Pays Tiers

-	Ménages
-	Individus

Lieu d'origine principal

-
-
-

Données Démographiques

Âge / Sexe	Femme	Homme	Total
< 2 ans	5%	3%	8%
de 3 à 5 ans	6%	9%	15%
de 6 à 12 ans	12%	15%	27%
de 13 à 17 ans	6%	11%	18%
de 18 à 59 ans	12%	13%	26%
> 60 ans	4%	4%	7%
Total	45%	55%	100%

Abris

Abris en paille / tôle 60 Ménages	Abris en bâche - Ménages	Abris en dur - Ménages	Sans abri - Ménages
---	------------------------------------	----------------------------------	-------------------------------

Assistance



Type d'assistance	Assistance Reçue	Type d'acteur	Période
Vivres	Oui	ONG	Plus d'un mois
Articles non alimentaires	Oui	ONG	Plus d'un mois
Bâches	Oui	ONG	Plus d'un mois
Matériaux/ outils pour construire l'abri	Non	-	-
Matériaux pour lancer des activités économiques	Non	-	-
Santé	Non	-	-
Soutien Psychosocial	Non	-	-
Eau, Hygiène et Assainissement	Non	-	-
Education	Non	-	-

Education

Accès à une école <i>Si non, pourquoi?</i>	Oui, tous - -	Ecole la plus proche Nom du village Distance	École de Tagal Tagal Moins de 10 minutes
--	---------------------	---	--

Protection / Sécurité

Vulnérabilité

	Femmes enceintes	10	Enfants séparés de leurs parents	-
	Femmes allaitantes	20	Mineurs non accompagnés	-
	Personnes souffrant d'un handicap mental	-	Orphelins de père et de mère	5
	Personnes souffrant d'un handicap physique	-	Chefs de famille monoparentale	
	Personnes souffrant d'un handicap sensoriel	4	Femme	10
	Personnes souffrant d'une maladie chronique / grave	4	Homme	20
	Personnes âgées	50	Enfant	-



Sentiment de sécurité

		Si non, pourquoi?
Femmes	oui	-
Hommes	oui	-
Enfants	oui	-



Documents d'identité

non	Si non, pourquoi? Par manque de connaissance sur l'importance de la documentation
-----	--



Relations avec la communauté hôte

Bonnes

Sécurité Alimentaire



Source principale de nourriture

Achat sur le marché

Accès des PDI au marché

oui

Nom du marché

Marché de Baga-Sola

Distance

Plus de 50 minutes

Accès des PDI aux terres cultivables

Non, nous n'avons pas accès à la terre cultivable

Disponibilité des biens de première nécessité

Oui, on peut y trouver la plupart des biens

Santé



Service Médical

Type de services disponibles	-
Localisation des services	-
Distance	-

Maladies les plus répandues

Fièvre
Paludisme
Toux

Si autre, quelle maladie?

-

Eau, Assainissement et Hygiène (WASH)



Sources d'eau

	Fonctionnels	Non Fonctionnels
Puit traditionnel	-	-
Forage à pompe manuelle	3	-
Puit amélioré	-	-
Bladder	-	-
Eau de surface	1	-
Vendeur d'eau	-	-
Camion-citerne	-	-
Eau du robinet	-	-

Eau

Distance	Sur le site
Problème lié à la qualité de l'eau	Non potable

Douches

Nombre de douches	-
Type de douches	-

Latrines

Latrines disponibles	non
Nombre de latrines	-
Etat de la majorité des latrines	-
Type de latrines	-
Latrines séparées par sexe	-
Distance latrines / points d'eau	-

Accès aux points WASH

Oui

Si oui, type de risques

-

-

Communication



Réseau téléphonique disponible

oui

Si oui, quels opérateurs?

Airtel:	Oui
Tigo:	Oui

Localisation et Caractéristiques du Site

Région Lac	Département Kaya	Environnement Milieu rural isolé	
Sous-Préfecture Ngouboua	Village / Quartier Tchoukou Tchadana	Type de Site Familles d'Accueil	Agence de Gestion du Site Aucune
Coordonnées GPS		Nom du village le plus proche	Lolia 4
Latitude	13.70654	Distance du village (km)	3
Longitude	13.94671		

Population et Mobilité



Personnes Déplacées Internes

300 Ménages
1,254 Individus

Lieu d'origine principal

Lac
Kaya
Ngouboua

Date de déplacement

janv.-15



Populations autochtones

4 Ménages
17 Individus



Retournés

- Ménages
- Individus

Lieu d'origine principal

-
-
-



Ressortissants de Pays Tiers

- Ménages
- Individus

Lieu d'origine principal

-
-
-

Données Démographiques

Âge / Sexe	Femme	Homme	Total
< 2 ans	3%	0%	3%
de 3 à 5 ans	23%	5%	27%
de 6 à 12 ans	10%	3%	14%
de 13 à 17 ans	10%	0%	10%
de 18 à 59 ans	23%	23%	45%
> 60 ans	0%	0%	0%
Total	69%	31%	100%

Abris

Abris en paille / tôle 220 Ménages	Abris en bâche - Ménages	Abris en dur - Ménages	Sans abri - Ménages
--	------------------------------------	----------------------------------	-------------------------------

Assistance



Type d'assistance	Assistance Reçue	Type d'acteur	Période
Vivres	Non	-	-
Articles non alimentaires	Non	-	-
Bâches	Non	-	-
Matériaux/ outils pour construire l'abri	Non	-	-
Matériaux pour lancer des activités économiques	Non	-	-
Santé	Non	-	-
Soutien Psychosocial	Non	-	-
Eau, Hygiène et Assainissement	Oui	ONG	Ponctuelle
Education	Non	-	-

Education

Accès à une école <i>Si non, pourquoi?</i>	Non, aucun Autre: Pas d'école	Ecole la plus proche	-
		Nom du village	-
		Distance	-

Protection / Sécurité

Vulnérabilité

	Femmes enceintes	20	Enfants séparés de leurs parents	7
	Femmes allaitantes	50	Mineurs non accompagnés	-
	Personnes souffrant d'un handicap mental	1	Orphelins de père et de mère	5
	Personnes souffrant d'un handicap physique	-	Chefs de famille monoparentale	
	Personnes souffrant d'un handicap sensoriel	2	Femme	15
	Personnes souffrant d'une maladie chronique / grave	1	Homme	5
	Personnes âgées	40	Enfant	-



Sentiment de sécurité

		Si non, pourquoi?
Femmes	oui	-
Hommes	oui	-
Enfants	oui	-



Documents d'identité

	Si non, pourquoi?
oui	-



Relations avec la communauté hôte

Bonnes

Sécurité Alimentaire



Source principale de nourriture

Production de subsistance

Accès des PDI aux terres cultivables

Oui, c'est la terre de nos ancêtres

Accès des PDI au marché

oui

Nom du marché

Marché de Tchoukoutalia

Distance

Plus de 50 minutes

Disponibilité des biens de première nécessité

Oui, on peut y trouver la plupart des biens

Santé



Service Médical

Type de services disponibles	-
Localisation des services	-
Distance	-

Maladies les plus répandues

Diarrhée
Fièvre
Paludisme

Si autre, quelle maladie?

-

Eau, Assainissement et Hygiène (WASH)



Sources d'eau

	Fonctionnels	Non Fonctionnels
Puit traditionnel	1	-
Forage à pompe manuelle	-	-
Puit amélioré	-	-
Bladder	-	-
Eau de surface	-	-
Vendeur d'eau	-	-
Camion-citerne	-	-
Eau du robinet	-	-

Eau

Distance	Sur le site
Problème lié à la qualité de l'eau	Eau trouble, Gout, non potable, Odeur

Douches

Nombre de douches	-
Type de douches	-

Latrines

Latrines disponibles	non
Nombre de latrines	-
Etat de la majorité des latrines	-
Type de latrines	-
Latrines séparées par sexe	-
Distance latrines / points d'eau	-

Accès aux points WASH

Si oui, type de risques	Oui
	-
	-

Communication



Réseau téléphonique disponible

oui

Si oui, quels opérateurs?

Airtel: Oui
Tigo: Oui

Localisation et Caractéristiques du Site

Région Lac	Département Kaya	Environnement Milieu rural proche d'une ville moyenne	
Sous-Préfecture Baga-Sola	Village / Quartier Village Tagal	Type de Site Camp/Site	Agence de Gestion du Site Aucune
Coordonnées GPS		Nom du village le plus proche	
Latitude	13.48276	Distance du village (km)	
Longitude	14.33393	-	

Population et Mobilité



Personnes Déplacées Internes

89	Ménages
454	Individus

Lieu d'origine principal

Lac
Mamdi
Kangalom

Date de déplacement

janv.-15



Populations autochtones

300	Ménages
1,254	Individus



Retournés

-	Ménages
-	Individus

Lieu d'origine principal

-
-
-



Ressortissants de Pays Tiers

1	Ménages
2	Individus

Lieu d'origine principal

Nigeria
Borno
Kukawa

Données Démographiques

Âge / Sexe	Femme	Homme	Total
< 2 ans	4%	3%	7%
de 3 à 5 ans	10%	7%	18%
de 6 à 12 ans	13%	19%	32%
de 13 à 17 ans	7%	13%	20%
de 18 à 59 ans	13%	10%	23%
> 60 ans	1%	0%	1%
Total	48%	52%	100%

Abris



Abris en paille / tôle

294	Ménages
-----	---------

Abris en bâche

26	Ménages
----	---------

Abris en dur

-	Ménages
---	---------

Sans abri

-	Ménages
---	---------

Assistance



Type d'assistance

Vivres	Oui
Articles non alimentaires	Oui
Bâches	Oui
Matériaux/ outils pour construire l'abri	Non
Matériaux pour lancer des activités économiques	Non
Santé	Oui
Soutien Psychosocial	Non
Eau, Hygiène et Assainissement	Oui
Education	Oui

Assistance Reçue

Oui
Oui
Oui
Non
Non
Oui
Non
Oui
Oui

Type d'acteur

Nations Unies, ONG
Nations Unies, ONG
Nations Unies, ONG
-
-
Nations Unies, ONG
-
Nations Unies, ONG
Nations Unies, ONG

Période

Plus d'un mois
Plus d'un mois
Plus d'un mois
-
-
Ponctuelle
-
Ponctuelle
Ponctuelle

Education



Accès à une école

Si non, pourquoi?

Oui, tous
-
-



Ecole la plus proche

Nom du village
Distance

École de Tagal
Village Tagal
Moins de 10 minutes

Protection / Sécurité

Vulnérabilité

	Femmes enceintes	15	Enfants séparés de leurs parents	-
	Femmes allaitantes	40	Mineurs non accompagnés	-
	Personnes souffrant d'un handicap mental	10	Orphelins de père et de mère	12
	Personnes souffrant d'un handicap physique	8	Chefs de famille monoparentale	
	Personnes souffrant d'un handicap sensoriel	4	Femme	6
	Personnes souffrant d'une maladie chronique / grave	5	Homme	-
	Personnes âgées	50	Enfant	7



Sentiment de sécurité

		Si non, pourquoi?
Femmes	oui	-
Hommes	oui	-
Enfants	oui	-



Documents d'identité

	Si non, pourquoi?
oui	-



Relations avec la communauté hôte

Bonnes

Sécurité Alimentaire



Source principale de nourriture

Achat sur le marché

Accès des PDI au marché

oui

Nom du marché

Marché de Baga-Sola

Distance

Plus de 50 minutes

Accès des PDI aux terres cultivables

Oui, accès aux terres cultivables donné par les autorités locales / notables des co

Disponibilité des biens de première nécessité

Oui, marché très bien fourni

Santé



Service Médical

Type de services disponibles

Centre de santé / Clinique mobile

Localisation des services

Sur le site

Distance

-

Maladies les plus répandues

Diarrhée

Fièvre

Paludisme

Si autre, quelle maladie?

-

Eau, Assainissement et Hygiène (WASH)



Sources d'eau

	Fonctionnels	Non Fonctionnels
Puit traditionnel	-	-
Forage à pompe manuelle	2	-
Puit amélioré	-	-
Bladder	-	-
Eau de surface	1	-
Vendeur d'eau	-	-
Camion-citerne	-	-
Eau du robinet	-	-

Eau

Distance

Sur le site

Problème lié à la qualité de l'eau

Aucun

Douches

Nombre de douches

-

Type de douches

-

Latrines

Latrines disponibles

non

Nombre de latrines

-

Etat de la majorité des latrines

-

Type de latrines

-

Latrines séparées par sexe

-

Distance latrines / points d'eau

-

Accès aux points WASH

Oui

Si oui, type de risques

-

-

Communication



Réseau téléphonique disponible

oui

Si oui, quels opérateurs?

Airtel:

Oui

Tigo:

Oui

Localisation et Caractéristiques du Site

Région Lac	Département Kaya	Environnement Milieu rural proche d'une ville moyenne	
Sous-Préfecture Ngouboua	Village / Quartier Village Tchoukoutalia	Type de Site Familles d'Accueil	Agence de Gestion du Site Aucune
Coordonnées GPS		Nom du village le plus proche	
Latitude	13.67909	Distance du village (km)	
Longitude	13.93663	-	

Population et Mobilité



Personnes Déplacées Internes

1,946	Ménages
5,907	Individus

Lieu d'origine principal

Lac
Kaya
Ngouboua

Date de déplacement

janv.-16



Populations autochtones

500	Ménages
2,090	Individus



Retournés

421	Ménages
1,267	Individus

Lieu d'origine principal

Nigeria
Borno
Maiduguri



Ressortissants de Pays Tiers

20	Ménages
59	Individus

Lieu d'origine principal

Niger
Diffa
Diffa

Données Démographiques

Âge / Sexe	Femme	Homme	Total
< 2 ans	5%	5%	9%
de 3 à 5 ans	8%	6%	14%
de 6 à 12 ans	14%	10%	24%
de 13 à 17 ans	6%	9%	16%
de 18 à 59 ans	19%	16%	34%
> 60 ans	0%	3%	3%
Total	52%	48%	100%

Abris



Abris en paille / tôle

196 Ménages

Abris en bâche

- Ménages

Abris en dur

9 Ménages

Sans abri

- Ménages

Assistance



Type d'assistance

Vivres	Non	-	-
Articles non alimentaires	Non	-	-
Bâches	Non	-	-
Matériaux/ outils pour construire l'abri	Non	-	-
Matériaux pour lancer des activités économiques	Non	-	-
Santé	Non	-	-
Soutien Psychosocial	Non	-	-
Eau, Hygiène et Assainissement	Oui	ONG	Continue
Education	Non	-	-

Assistance Reçue

Type d'acteur

Période

Education



Accès à une école

Si non, pourquoi?

Oui, en partie

Autre:
Manque de moyens



Ecole la plus proche

Nom du village
Distance

École de Tchoukoutalia
Village Tchoukoutalia
10-30 minutes

Protection / Sécurité

Vulnérabilité

	Femmes enceintes	50	Enfants séparés de leurs parents	-
	Femmes allaitantes	60	Mineurs non accompagnés	-
	Personnes souffrant d'un handicap mental	2	Orphelins de père et de mère	7
	Personnes souffrant d'un handicap physique	5	Chefs de famille monoparentale	
	Personnes souffrant d'un handicap sensoriel	7	Femme	11
	Personnes souffrant d'une maladie chronique / grave	-	Homme	17
	Personnes âgées	80	Enfant	-



Sentiment de sécurité

		Si non, pourquoi?
Femmes	oui	-
Hommes	oui	-
Enfants	oui	-



Documents d'identité

	Si non, pourquoi?
Ne sait pas	-



Relations avec la communauté hôte

Bonnes

Sécurité Alimentaire



Source principale de nourriture

Production de subsistance

Accès des PDI au marché

oui

Nom du marché

Marché de Tchoukoutalia

Distance

15 - 30 minutes

Accès des PDI aux terres cultivables

Oui, les personnes déplacées cultivent des terres sans autorisation

Disponibilité des biens de première nécessité

Oui, on peut y trouver la plupart des biens

Santé



Service Médical

Type de services disponibles	Centre de santé
Localisation des services	En dehors du site
Distance	15-30 minutes

Maladies les plus répandues

Malnutrition
Paludisme
Autre

Si autre, quelle maladie?

VIH/Sida

Eau, Assainissement et Hygiène (WASH)



Sources d'eau

	Fonctionnels	Non Fonctionnels
Puit traditionnel	-	-
Forage à pompe manuelle	2	-
Puit amélioré	-	-
Bladder	-	-
Eau de surface	-	-
Vendeur d'eau	-	-
Camion-citerne	-	-
Eau du robinet	-	-

Eau

Distance	Plus de 30 minutes
Problème lié à la qualité de l'eau	Aucun

Douches

Nombre de douches	-
Type de douches	-

Latrines

Latrines disponibles	non
Nombre de latrines	-
Etat de la majorité des latrines	-
Type de latrines	-
Latrines séparées par sexe	-
Distance latrines / points d'eau	-

Accès aux points WASH

Oui

Si oui, type de risques

-

Communication



Réseau téléphonique disponible

oui

Si oui, quels opérateurs?

Airtel:	Oui
Tigo:	Oui

Localisation et Caractéristiques du Site

Région Lac	Département Kaya	Environnement Milieu rural isolé	
Sous-Préfecture Ngouboua	Village / Quartier Wadaram 1	Type de Site Camp/Site	Agence de Gestion du Site Aucune
Coordonnées GPS		Nom du village le plus proche	Wadaram 2
Latitude	13.65759	Distance du village (km)	1
Longitude	13.93394		

Population et Mobilité



Personnes Déplacées Internes

98	Ménages
362	Individus

Lieu d'origine principal

Lac
Kaya
Ngouboua

Date de déplacement

janv.-15



Populations autochtones

-	Ménages
-	Individus



Retournés

-	Ménages
-	Individus

Lieu d'origine principal

-
-
-



Ressortissants de Pays Tiers

-	Ménages
-	Individus

Lieu d'origine principal

-
-
-

Données Démographiques

Âge / Sexe	Femme	Homme	Total
< 2 ans	3%	2%	5%
de 3 à 5 ans	7%	13%	21%
de 6 à 12 ans	15%	12%	27%
de 13 à 17 ans	6%	8%	14%
de 18 à 59 ans	17%	17%	33%
> 60 ans	0%	0%	0%
Total	48%	52%	100%

Abris



Abris en paille / tôle

60 Ménages

Abris en bâche

- Ménages

Abris en dur

- Ménages

Sans abri

- Ménages

Assistance



Type d'assistance

Vivres	Non
Articles non alimentaires	Non
Bâches	Non
Matériaux/ outils pour construire l'abri	Non
Matériaux pour lancer des activités économiques	Non
Santé	Non
Soutien Psychosocial	Non
Eau, Hygiène et Assainissement	Oui
Education	Non

Assistance Reçue

Non
Non
Non
Non
Non
Non
Non
Oui
Non

Type d'acteur

-
-
-
-
-
-
-
autre
-

Période

-
-
-
-
-
-
-
Ponctuelle
-

Education



Accès à une école

Si non, pourquoi?



Non, aucun
Autre:
Pas d'école

Ecole la plus proche

-
-
-

Protection / Sécurité

Vulnérabilité

	Femmes enceintes	20	Enfants séparés de leurs parents	15
	Femmes allaitantes	20	Mineurs non accompagnés	6
	Personnes souffrant d'un handicap mental	10	Orphelins de père et de mère	20
	Personnes souffrant d'un handicap physique	5	Chefs de famille monoparentale	
	Personnes souffrant d'un handicap sensoriel	4	Femme	7
	Personnes souffrant d'une maladie chronique / grave	15	Homme	10
	Personnes âgées	15	Enfant	10



Sentiment de sécurité

		<u>Si non, pourquoi?</u>
Femmes	oui	-
Hommes	oui	-
Enfants	oui	-



Documents d'identité

	<u>Si non, pourquoi?</u>
oui	-



Relations avec la communauté hôte

Bonnes

Sécurité Alimentaire



Source principale de nourriture

Achat sur le marché

Accès des PDI au marché

oui

Nom du marché

Marché de Tchoukoutalia

Distance

Plus de 50 minutes

Accès des PDI aux terres cultivables

Non, nous n'avons pas accès à la terre cultivable

Disponibilité des biens de première nécessité

Oui, marché très bien fourni

Santé



Service Médical

Type de services disponibles	-
Localisation des services	-
Distance	-

Maladies les plus répandues

Diarrhée	-
Paludisme	-
Troubles psychologiques liés au conflit	-

Si autre, quelle maladie?

Eau, Assainissement et Hygiène (WASH)



Sources d'eau

	Fonctionnels	Non Fonctionnels
Puit traditionnel	-	-
Forage à pompe manuelle	-	-
Puit amélioré	-	-
Bladder	-	-
Eau de surface	1	-
Vendeur d'eau	-	-
Camion-citerne	-	-
Eau du robinet	-	-

Eau

Distance	10-30 minutes
Problème lié à la qualité de l'eau	Non potable, Odeur

Douches

Nombre de douches	-
Type de douches	-

Latrines

Latrines disponibles	non
Nombre de latrines	-
Etat de la majorité des latrines	-
Type de latrines	-
Latrines séparées par sexe	-
Distance latrines / points d'eau	-

Accès aux points WASH

Oui

Si oui, type de risques

-

Communication



Réseau téléphonique disponible

oui

Si oui, quels opérateurs?

Airtel:	Oui
Tigo:	Oui

Localisation et Caractéristiques du Site

Région Lac	Département Kaya	Environnement Milieu rural isolé	
Sous-Préfecture Ngouboua	Village / Quartier Wadaram 2	Type de Site Camp/Site	Agence de Gestion du Site Aucune
Coordonnées GPS		Nom du village le plus proche	Wadaram 1
Latitude	13.65888	Distance du village (km)	1
Longitude	13.93135		

Population et Mobilité



Personnes Déplacées Internes

111	Ménages
372	Individus

Lieu d'origine principal

Lac
Kaya
Ngouboua

Date de déplacement

sept.-15



Populations autochtones

- Ménages
- Individus



Retournés

2	Ménages
5	Individus

Lieu d'origine principal

Niger
Diffa
Diffa



Ressortissants de Pays Tiers

- Ménages
- Individus

Lieu d'origine principal

-
-
-

Données Démographiques

Âge / Sexe	Femme	Homme	Total
< 2 ans	8%	6%	14%
de 3 à 5 ans	7%	5%	12%
de 6 à 12 ans	11%	14%	25%
de 13 à 17 ans	5%	9%	14%
de 18 à 59 ans	15%	17%	33%
> 60 ans	0%	2%	2%
Total	47%	53%	100%

Abris



Abris en paille / tôle

140 Ménages

Abris en bâche

10 Ménages

Abris en dur

- Ménages

Sans abri

- Ménages

Assistance



Type d'assistance

Vivres
Articles non alimentaires
Bâches
Matériaux/ outils pour construire l'abri
Matériaux pour lancer des activités économiques
Santé
Soutien Psychosocial
Eau, Hygiène et Assainissement
Education

Assistance Reçue

Non
Non
Non
Non
Non
Non
Non
Oui
Non

Type d'acteur

-
-
-
-
-
-
-
Organismes religieux
-

Période

-
-
-
-
-
-
-
Ponctuelle
-

Education



Accès à une école

Si non, pourquoi?



Non, aucun
Autre:
Pas d'école

Ecole la plus proche

-
-
-

Protection / Sécurité

Vulnérabilité

	Femmes enceintes	10	Enfants séparés de leurs parents	7
	Femmes allaitantes	40	Mineurs non accompagnés	25
	Personnes souffrant d'un handicap mental	6	Orphelins de père et de mère	10
	Personnes souffrant d'un handicap physique	7	Chefs de famille monoparentale	
	Personnes souffrant d'un handicap sensoriel	3	Femme	20
	Personnes souffrant d'une maladie chronique / grave	10	Homme	7
	Personnes âgées	50	Enfant	5



Sentiment de sécurité

		Si non, pourquoi?
Femmes	oui	-
Hommes	oui	-
Enfants	oui	-



Documents d'identité

	Si non, pourquoi?
oui	-



Relations avec la communauté hôte

Excellentes

Sécurité Alimentaire



Source principale de nourriture

Achat sur le marché

Accès des PDI au marché

oui

Nom du marché

Marché de Tchoukoutalia

Distance

30 - 50 minutes

Accès des PDI aux terres cultivables

Oui, accès aux terres cultivables donné par les autorités locales / notables des co

Disponibilité des biens de première nécessité

Oui, marché très bien fourni

Santé



Service Médical

Type de services disponibles	-
Localisation des services	-
Distance	-

Maladies les plus répandues

Paludisme

Si autre, quelle maladie?

-

Eau, Assainissement et Hygiène (WASH)



Sources d'eau

	Fonctionnels	Non Fonctionnels
Puit traditionnel	-	-
Forage à pompe manuelle	-	-
Puit amélioré	-	-
Bladder	-	-
Eau de surface	-	-
Vendeur d'eau	-	-
Camion-citerne	-	-
Eau du robinet	-	-

Eau

Distance	Moins de 10 minutes
Problème lié à la qualité de l'eau	Gout

Douches

Nombre de douches	-
Type de douches	-

Latrines

Latrines disponibles	non
Nombre de latrines	-
Etat de la majorité des latrines	-
Type de latrines	-
Latrines séparées par sexe	-
Distance latrines / points d'eau	-

Accès aux points WASH

Oui

Si oui, type de risques

-

-

Communication



Réseau téléphonique disponible

oui

Si oui, quels opérateurs?

Airtel:	Oui
Tigo:	Oui

Localisation et Caractéristiques du Site

Région Lac	Département Kaya	Environnement Milieu rural proche d'une ville moyenne	
Sous-Préfecture Ngouboua	Village / Quartier Wadararom	Type de Site Camp/Site	Agence de Gestion du Site Aucune
Coordonnées GPS		Nom du village le plus proche	
Latitude	13.64960	Distance du village (km)	
Longitude	13.94387	-	

Population et Mobilité



Personnes Déplacées Internes

24	Ménages
135	Individus

Lieu d'origine principal

Lac
Kaya
Ngouboua

Date de déplacement

janv.-14



Populations autochtones

-	Ménages
-	Individus



Retournés

13	Ménages
75	Individus

Lieu d'origine principal

Niger
Diffa
N'Guigmi



Ressortissants de Pays Tiers

-	Ménages
-	Individus

Lieu d'origine principal

-
-
-

Données Démographiques

Âge / Sexe	Femme	Homme	Total
< 2 ans	6%	8%	14%
de 3 à 5 ans	6%	10%	16%
de 6 à 12 ans	9%	14%	24%
de 13 à 17 ans	5%	7%	12%
de 18 à 59 ans	14%	14%	28%
> 60 ans	4%	2%	6%
Total	44%	56%	100%

Abris

Abris en paille / tôle 100 Ménages	Abris en bâche - Ménages	Abris en dur - Ménages	Sans abri - Ménages
--	------------------------------------	----------------------------------	-------------------------------

Assistance



Type d'assistance	Assistance Reçue	Type d'acteur	Période
Vivres	Non	-	-
Articles non alimentaires	Oui	ONG	Plus d'un mois
Bâches	Non	-	-
Matériaux/ outils pour construire l'abri	Non	-	-
Matériaux pour lancer des activités économiques	Non	-	-
Santé	Non	-	-
Soutien Psychosocial	Non	-	-
Eau, Hygiène et Assainissement	Non	-	-
Education	Non	-	-

Education

Accès à une école <i>Si non, pourquoi?</i>	Non, aucun Autre: Pas d'école	Ecole la plus proche Nom du village Distance	- - -
--	-------------------------------------	---	-------------

Protection / Sécurité

Vulnérabilité

	Femmes enceintes	20	Enfants séparés de leurs parents	-
	Femmes allaitantes	50	Mineurs non accompagnés	-
	Personnes souffrant d'un handicap mental	5	Orphelins de père et de mère	20
	Personnes souffrant d'un handicap physique	10	Chefs de famille monoparentale	
	Personnes souffrant d'un handicap sensoriel	-	Femme	10
	Personnes souffrant d'une maladie chronique / grave	20	Homme	5
	Personnes âgées	30	Enfant	-



Sentiment de sécurité

		Si non, pourquoi?
Femmes	oui	-
Hommes	oui	-
Enfants	oui	-



Documents d'identité

	Si non, pourquoi?
oui	-



Relations avec la communauté hôte

Bonnes

Sécurité Alimentaire



Source principale de nourriture

Achat sur le marché

Accès des PDI au marché

oui

Nom du marché

Marché de Tchoukoutalia

Distance

Plus de 50 minutes

Accès des PDI aux terres cultivables

Oui, les personnes déplacées cultivent des terres sans autorisation

Disponibilité des biens de première nécessité

Oui, on peut y trouver la plupart des biens

Santé



Service Médical

Type de services disponibles	-
Localisation des services	-
Distance	-

Maladies les plus répandues

Paludisme

Si autre, quelle maladie?

-

Eau, Assainissement et Hygiène (WASH)



Sources d'eau

	Fonctionnels	Non Fonctionnels
Puit traditionnel	2	-
Forage à pompe manuelle	-	-
Puit amélioré	-	-
Bladder	-	-
Eau de surface	1	-
Vendeur d'eau	-	-
Camion-citerne	-	-
Eau du robinet	-	-

Eau

Distance	10-30 minutes
Problème lié à la qualité de l'eau	Eau trouble, Gout, non potable

Douches

Nombre de douches	-
Type de douches	-

Latrines

Latrines disponibles	non
Nombre de latrines	-
Etat de la majorité des latrines	-
Type de latrines	-
Latrines séparées par sexe	-
Distance latrines / points d'eau	-

Accès aux points WASH

Oui

Si oui, type de risques

-

-

Communication



Réseau téléphonique disponible

oui

Si oui, quels opérateurs?

Airtel:	Oui
Tigo:	Oui

Localisation et Caractéristiques du Site

Région Lac	Département Kaya	Environnement Milieu rural isolé	
Sous-Préfecture Ngouboua	Village / Quartier Amboua	Type de Site Camp/Site	Agence de Gestion du Site Aucune
Coordonnées GPS		Nom du village le plus proche	Ngouboua
Latitude	13.50246	Distance du village (km)	15
Longitude	14.11278		

Population et Mobilité



Personnes Déplacées Internes

72	Ménages
238	Individus

Lieu d'origine principal

Lac
Kaya
Ngouboua

Date de déplacement

janv.-14



Populations autochtones

- Ménages
- Individus



Retournés

- Ménages
- Individus

Lieu d'origine principal

-
-
-



Ressortissants de Pays Tiers

- Ménages
- Individus

Lieu d'origine principal

-
-
-

Données Démographiques

Âge / Sexe	Femme	Homme	Total
< 2 ans	7%	8%	14%
de 3 à 5 ans	9%	12%	22%
de 6 à 12 ans	16%	8%	25%
de 13 à 17 ans	0%	3%	3%
de 18 à 59 ans	18%	17%	35%
> 60 ans	1%	1%	2%
Total	51%	49%	100%

Abris

Abris en paille / tôle 150 Ménages	Abris en bâche - Ménages	Abris en dur - Ménages	Sans abri - Ménages
--	------------------------------------	----------------------------------	-------------------------------

Assistance



Type d'assistance	Assistance Reçue	Type d'acteur	Période
Vivres	Non	-	-
Articles non alimentaires	Oui	Nations Unies	Plus d'un mois
Bâches	Non	-	-
Matériaux/ outils pour construire l'abri	Non	-	-
Matériaux pour lancer des activités économiques	Non	-	-
Santé	Non	-	-
Soutien Psychosocial	Non	-	-
Eau, Hygiène et Assainissement	Non	-	-
Education	Non	-	-

Education

Accès à une école <i>Si non, pourquoi?</i>	Non, aucun Autre: Pas d'école	Ecole la plus proche Nom du village Distance	- - -
--	-------------------------------------	---	-------------

Protection / Sécurité

Vulnérabilité

	Femmes enceintes	20	Enfants séparés de leurs parents	-
	Femmes allaitantes	40	Mineurs non accompagnés	-
	Personnes souffrant d'un handicap mental	1	Orphelins de père et de mère	24
	Personnes souffrant d'un handicap physique	-	Chefs de famille monoparentale	
	Personnes souffrant d'un handicap sensoriel	2	Femme	10
	Personnes souffrant d'une maladie chronique / grave	5	Homme	11
	Personnes âgées	40	Enfant	-



Sentiment de sécurité

		Si non, pourquoi?
Femmes	oui	-
Hommes	oui	-
Enfants	oui	-



Documents d'identité

	Si non, pourquoi?
oui	-



Relations avec la communauté hôte

Bonnes

Sécurité Alimentaire



Source principale de nourriture

Achat sur le marché

Accès des PDI au marché

oui

Nom du marché

Marché de N'gouboua

Distance

Plus de 50 minutes

Accès des PDI aux terres cultivables

Oui, les personnes déplacées cultivent des terres sans autorisation

Disponibilité des biens de première nécessité

Oui, on peut y trouver la plupart des biens

Santé



Service Médical

Type de services disponibles	-
Localisation des services	-
Distance	-

Maladies les plus répandues

Diarrhée
Fièvre
Paludisme

Si autre, quelle maladie?

-

Eau, Assainissement et Hygiène (WASH)



Sources d'eau

	Fonctionnels	Non Fonctionnels
Puit traditionnel	1	-
Forage à pompe manuelle	-	-
Puit amélioré	-	-
Bladder	-	-
Eau de surface	-	-
Vendeur d'eau	-	-
Camion-citerne	-	-
Eau du robinet	-	-

Eau

Distance	Moins de 10 minutes
Problème lié à la qualité de l'eau	Aucun

Douches

Nombre de douches	-
Type de douches	-

Latrines

Latrines disponibles	non
Nombre de latrines	-
Etat de la majorité des latrines	-
Type de latrines	-
Latrines séparées par sexe	-
Distance latrines / points d'eau	-

Accès aux points WASH

Oui

Si oui, type de risques

-

-

Communication



Réseau téléphonique disponible

oui

Si oui, quels opérateurs?

Airtel: Oui
Tigo: Oui

Localisation et Caractéristiques du Site

Région Lac	Département Kaya	Environnement Ville / milieu urbain	
Sous-Préfecture Baga-Sola	Village / Quartier Baga-Sola (Fa)	Type de Site Familles d'Accueil	Agence de Gestion du Site Aucune
Coordonnées GPS		Nom du village le plus proche	
Latitude	13.53338	Distance du village (km)	
Longitude	14.31679	-	

Population et Mobilité



Personnes Déplacées Internes

1,224	Ménages
5,346	Individus

Lieu d'origine principal

Lac
Kaya
Ngouboua

Date de déplacement

janv.-15



Populations autochtones

4,000	Ménages
16,720	Individus



Retournés

255	Ménages
814	Individus

Lieu d'origine principal

Nigeria
Borno
Monguno



Ressortissants de Pays Tiers

17	Ménages
71	Individus

Lieu d'origine principal

Mali
Mopti
Mopti

Données Démographiques

Âge / Sexe	Femme	Homme	Total
< 2 ans	7%	5%	13%
de 3 à 5 ans	14%	14%	28%
de 6 à 12 ans	14%	10%	24%
de 13 à 17 ans	1%	0%	1%
de 18 à 59 ans	15%	13%	27%
> 60 ans	1%	5%	7%
Total	53%	47%	100%

Abris

Abris en paille / tôle 1,000 Ménages	Abris en bêche - Ménages	Abris en dur 3,000 Ménages	Sans abri - Ménages
--	------------------------------------	--------------------------------------	-------------------------------

Assistance



Type d'assistance	Assistance Reçue	Type d'acteur	Période
Vivres	Oui	Nations Unies	Plus d'un mois
Articles non alimentaires	Non	-	-
Bâches	Non	-	-
Matériaux/ outils pour construire l'abri	Non	-	-
Matériaux pour lancer des activités économiques	Non	-	-
Santé	Oui	Gouvernement, Nations Unies	Continue
Soutien Psychosocial	Non	-	-
Eau, Hygiène et Assainissement	Oui	Nations Unies, ONG	Continue
Education	Oui	Gouvernement, Nations Unies	Continue

Education

Accès à une école <i>Si non, pourquoi?</i>	Oui, tous - -	Ecole la plus proche Nom du village Distance	École Sodelac / Pilote / Evangelique Baga-Sola 10-30 minutes
--	---------------------	---	--

Protection / Sécurité

Vulnérabilité

	Femmes enceintes	400	Enfants séparés de leurs parents	-
	Femmes allaitantes	1,500	Mineurs non accompagnés	-
	Personnes souffrant d'un handicap mental	80	Orphelins de père et de mère	200
	Personnes souffrant d'un handicap physique	44	Chefs de famille monoparentale	
	Personnes souffrant d'un handicap sensoriel	57	Femme	200
	Personnes souffrant d'une maladie chronique / grave	38	Homme	150
	Personnes âgées	200	Enfant	-



Sentiment de sécurité

		Si non, pourquoi?
Femmes	oui	-
Hommes	oui	-
Enfants	oui	-



Documents d'identité

	Si non, pourquoi?
oui	-



Relations avec la communauté hôte

Bonnes

Sécurité Alimentaire



Source principale de nourriture

Achat sur le marché

Accès des PDI au marché

oui

Nom du marché

Marché de Baga-Sola

Distance

15 - 30 minutes

Accès des PDI aux terres cultivables

Oui, accès aux terres cultivables donné par les autorités locales / notables des co

Disponibilité des biens de première nécessité

Oui, on peut y trouver la plupart des biens

Santé



Service Médical

Type de services disponibles	Localisation des services	Distance
Centre de santé / Hôpital	Sur le site	-

Maladies les plus répandues

Diarrhée
Fièvre
Paludisme

Si autre, quelle maladie?

-

Eau, Assainissement et Hygiène (WASH)



Sources d'eau

	Fonctionnels	Non Fonctionnels
Puit traditionnel	-	-
Forage à pompe manuelle	50	-
Puit amélioré	-	-
Bladder	-	-
Eau de surface	-	-
Vendeur d'eau	-	-
Camion-citerne	-	-
Eau du robinet	-	-

Eau

Distance	Problème lié à la qualité de l'eau
Sur le site	Eau trouble, Gout, non potable

Douches

Nombre de douches	Type de douches
1,000	Douches privées

Latrines

Latrines disponibles	Nombre de latrines	Etat de la majorité des latrines	Type de latrines	Latrines séparées par sexe	Distance latrines / points d'eau
oui	200	Operationnelle	Latrines privées	non	10 – 50 mètres

Accès aux points WASH

Si oui, type de risques
Oui
-
-

Communication



Réseau téléphonique disponible

oui

Si oui, quels opérateurs?

Airtel: Oui
Tigo: Oui

Localisation et Caractéristiques du Site

Région Lac	Département Kaya	Environnement Milieu rural proche d'une ville moyenne	
Sous-Préfecture Ngouboua	Village / Quartier Baltoua	Type de Site Camp/Site	Agence de Gestion du Site Aucune
Coordonnées GPS		Nom du village le plus proche	
Latitude	13.70573	Distance du village (km)	
Longitude	13.97018	-	

Population et Mobilité



Personnes Déplacées Internes

98	Ménages
259	Individus

Lieu d'origine principal

Lac
Kaya
Ngouboua

Date de déplacement

janv.-14



Populations autochtones

-	Ménages
-	Individus



Retournés

-	Ménages
-	Individus

Lieu d'origine principal

-
-
-



Ressortissants de Pays Tiers

-	Ménages
-	Individus

Lieu d'origine principal

-
-
-

Données Démographiques

Âge / Sexe	Femme	Homme	Total
< 2 ans	2%	8%	9%
de 3 à 5 ans	11%	9%	20%
de 6 à 12 ans	6%	17%	23%
de 13 à 17 ans	8%	8%	15%
de 18 à 59 ans	14%	17%	31%
> 60 ans	0%	2%	2%
Total	40%	60%	100%

Abris

Abris en paille / tôle 300 Ménages	Abris en bâche - Ménages	Abris en dur - Ménages	Sans abri - Ménages
--	------------------------------------	----------------------------------	-------------------------------

Assistance



Type d'assistance	Assistance Reçue	Type d'acteur	Période
Vivres	Non	-	-
Articles non alimentaires	Non	-	-
Bâches	Non	-	-
Matériaux/ outils pour construire l'abri	Non	-	-
Matériaux pour lancer des activités économiques	Non	-	-
Santé	Non	-	-
Soutien Psychosocial	Non	-	-
Eau, Hygiène et Assainissement	Oui	ONG	Continue
Education	Non	-	-

Education

Accès à une école <i>Si non, pourquoi?</i>	Non, aucun Autre: Pas d'école	Ecole la plus proche Nom du village Distance	- - -
--	-------------------------------------	---	-------------

Protection / Sécurité

Vulnérabilité

	Femmes enceintes	20	Enfants séparés de leurs parents	-
	Femmes allaitantes	50	Mineurs non accompagnés	-
	Personnes souffrant d'un handicap mental	4	Orphelins de père et de mère	3
	Personnes souffrant d'un handicap physique	2	Chefs de famille monoparentale	
	Personnes souffrant d'un handicap sensoriel	7	Femme	10
	Personnes souffrant d'une maladie chronique / grave	16	Homme	15
	Personnes âgées	27	Enfant	-



Sentiment de sécurité

		Si non, pourquoi?
Femmes	oui	-
Hommes	oui	-
Enfants	oui	-



Documents d'identité

	Si non, pourquoi?
oui	-



Relations avec la communauté hôte

Bonnes

Sécurité Alimentaire



Source principale de nourriture

Production de subsistance

Accès des PDI aux terres cultivables

Oui, c'est la terre de nos ancêtres

Accès des PDI au marché

oui

Nom du marché

Marché de Tchoukoutalia

Distance

Plus de 50 minutes

Disponibilité des biens de première nécessité

Oui, on peut y trouver la plupart des biens

Santé



Service Médical

Type de services disponibles	-
Localisation des services	-
Distance	-

Maladies les plus répandues

Diarrhée
Fièvre
Paludisme

Si autre, quelle maladie?

-

Eau, Assainissement et Hygiène (WASH)



Sources d'eau

	Fonctionnels	Non Fonctionnels
Puit traditionnel	-	-
Forage à pompe manuelle	1	-
Puit amélioré	-	-
Bladder	-	-
Eau de surface	-	-
Vendeur d'eau	-	-
Camion-citerne	-	-
Eau du robinet	-	-

Eau

Distance	Sur le site
Problème lié à la qualité de l'eau	Eau trouble, Odeur

Douches

Nombre de douches	-
Type de douches	-

Latrines

Latrines disponibles	non
Nombre de latrines	-
Etat de la majorité des latrines	-
Type de latrines	-
Latrines séparées par sexe	-
Distance latrines / points d'eau	-

Accès aux points WASH

Oui

Si oui, type de risques

-

Communication



Réseau téléphonique disponible

oui

Si oui, quels opérateurs?

Airtel: Oui
Tigo: Oui

Localisation et Caractéristiques du Site

Région Lac	Département Kaya	Environnement Milieu rural proche d'une ville moyenne	
Sous-Préfecture Ngouboua	Village / Quartier Barga	Type de Site Camp/Site	Agence de Gestion du Site Aucune
Coordonnées GPS		Nom du village le plus proche	
Latitude	13.48831	Distance du village (km)	
Longitude	14.06779	-	

Population et Mobilité



Personnes Déplacées Internes

112	Ménages
340	Individus

Lieu d'origine principal

Lac
Kaya
Ngouboua

Date de déplacement

janv.-14



Populations autochtones

-	Ménages
-	Individus



Retournés

-	Ménages
-	Individus

Lieu d'origine principal

-
-
-



Ressortissants de Pays Tiers

-	Ménages
-	Individus

Lieu d'origine principal

-
-
-

Données Démographiques

Âge / Sexe	Femme	Homme	Total
< 2 ans	7%	8%	14%
de 3 à 5 ans	8%	8%	16%
de 6 à 12 ans	14%	11%	25%
de 13 à 17 ans	3%	5%	8%
de 18 à 59 ans	17%	18%	35%
> 60 ans	1%	0%	1%
Total	51%	49%	100%

Abris



Abris en paille / tôle

400 Ménages

Abris en bâche

- Ménages

Abris en dur

- Ménages

Sans abri

50 Ménages

Assistance



Type d'assistance

Vivres	Non
Articles non alimentaires	Non
Bâches	Non
Matériaux/ outils pour construire l'abri	Non
Matériaux pour lancer des activités économiques	Non
Santé	Non
Soutien Psychosocial	Non
Eau, Hygiène et Assainissement	Oui
Education	Non

Assistance Reçue

Type d'acteur

Période

Non	-	-
Non	-	-
Non	-	-
Non	-	-
Non	-	-
Non	-	-
Non	-	-
Oui	ONG	Continue
Non	-	-

Education



Accès à une école

Si non, pourquoi?

Non, aucun
Autre:
Pas d'école

Ecole la plus proche



Nom du village

Distance



Protection / Sécurité

Vulnérabilité

	Femmes enceintes	50	Enfants séparés de leurs parents	-
	Femmes allaitantes	150	Mineurs non accompagnés	-
	Personnes souffrant d'un handicap mental	5	Orphelins de père et de mère	40
	Personnes souffrant d'un handicap physique	10	Chefs de famille monoparentale	
	Personnes souffrant d'un handicap sensoriel	10	Femme	15
	Personnes souffrant d'une maladie chronique / grave	20	Homme	15
	Personnes âgées	37	Enfant	-



Sentiment de sécurité

		Si non, pourquoi?
Femmes	oui	-
Hommes	oui	-
Enfants	oui	-



Documents d'identité

	Si non, pourquoi?
oui	-



Relations avec la communauté hôte

Bonnes

Sécurité Alimentaire



Source principale de nourriture

Production de subsistance

Accès des PDI au marché

oui

Nom du marché

Marché de N'gouboua

Distance

Plus de 50 minutes

Accès des PDI aux terres cultivables

Oui, les personnes déplacées cultivent des terres sans autorisation

Disponibilité des biens de première nécessité

Oui, marché très bien fourni

Santé



Service Médical

Type de services disponibles	-
Localisation des services	-
Distance	-

Maladies les plus répandues

Diarrhée
Paludisme
Toux

Si autre, quelle maladie?

-

Eau, Assainissement et Hygiène (WASH)



Sources d'eau

	Fonctionnels	Non Fonctionnels
Puit traditionnel	1	-
Forage à pompe manuelle	-	-
Puit amélioré	-	-
Bladder	-	-
Eau de surface	-	-
Vendeur d'eau	-	-
Camion-citerne	-	-
Eau du robinet	-	-

Eau

Distance	Sur le site
Problème lié à la qualité de l'eau	Eau trouble, non potable

Douches

Nombre de douches	-
Type de douches	-

Latrines

Latrines disponibles	non
Nombre de latrines	-
Etat de la majorité des latrines	-
Type de latrines	-
Latrines séparées par sexe	-
Distance latrines / points d'eau	-

Accès aux points WASH

Oui

Si oui, type de risques

-

-

Communication



Réseau téléphonique disponible

oui

Si oui, quels opérateurs?

Airtel:	Oui
Tigo:	Oui

Localisation et Caractéristiques du Site

Région Lac	Département Kaya	Environnement Milieu rural isolé	
Sous-Préfecture Ngouboua	Village / Quartier Barkaram	Type de Site Camp/Site	Agence de Gestion du Site Forces armées
Coordonnées GPS		Nom du village le plus proche	Ngouboua
Latitude	13.51099	Distance du village (km)	35
Longitude	13.85229		

Population et Mobilité



Personnes Déplacées Internes

300 Ménages
1,254 Individus

Lieu d'origine principal

Lac
Kaya
Ngouboua

Date de déplacement

janv.-16



Populations autochtones

- Ménages
- Individus



Retournés

- Ménages
- Individus

Lieu d'origine principal

-
-
-



Ressortissants de Pays Tiers

- Ménages
- Individus

Lieu d'origine principal

-
-
-

Données Démographiques

Âge / Sexe	Femme	Homme	Total
< 2 ans	9%	4%	13%
de 3 à 5 ans	13%	13%	26%
de 6 à 12 ans	13%	13%	26%
de 13 à 17 ans	4%	4%	9%
de 18 à 59 ans	13%	13%	26%
> 60 ans	0%	0%	0%
Total	52%	48%	100%

Abris



Abris en paille / tôle

300 Ménages

Abris en bâche

- Ménages

Abris en dur

- Ménages

Sans abri

- Ménages

Assistance



Type d'assistance

Vivres
Articles non alimentaires
Bâches
Matériaux/ outils pour construire l'abri
Matériaux pour lancer des activités économiques
Santé
Soutien Psychosocial
Eau, Hygiène et Assainissement
Education

Assistance Reçue

Non
Non
Non
Non
Non
Non
Non
Oui
Non

Type d'acteur

-
-
-
-
-
-
-
ONG
-

Période

-
-
-
-
-
-
-
Continue
-

Education



Accès à une école

Si non, pourquoi?

Non, aucun
Autre:
Pas d'école

Ecole la plus proche

Nom du village
Distance



-

-

-

Protection / Sécurité

Vulnérabilité

	Femmes enceintes	100	Enfants séparés de leurs parents	-
	Femmes allaitantes	70	Mineurs non accompagnés	-
	Personnes souffrant d'un handicap mental	-	Orphelins de père et de mère	-
	Personnes souffrant d'un handicap physique	-	Chefs de famille monoparentale	-
	Personnes souffrant d'un handicap sensoriel	-	Femme	-
	Personnes souffrant d'une maladie chronique / grave	-	Homme	-
	Personnes âgées	60	Enfant	-



Sentiment de sécurité

	Si non, pourquoi?
Femmes	oui -
Hommes	oui -
Enfants	oui -



Documents d'identité

oui	Si non, pourquoi?
	-



Relations avec la communauté hôte

Bonnes

Sécurité Alimentaire



Source principale de nourriture

Production de subsistance

Accès des PDI au marché

oui

Nom du marché

Marché de N'gouboua

Distance

Plus de 50 minutes

Accès des PDI aux terres cultivables

Oui, c'est la terre de nos ancêtres

Disponibilité des biens de première nécessité

Oui, on peut y trouver la plupart des biens

Santé



Service Médical

Type de services disponibles	-
Localisation des services	-
Distance	-

Maladies les plus répandues

Diarrhée
Fièvre
Paludisme

Si autre, quelle maladie?

-

Eau, Assainissement et Hygiène (WASH)



Sources d'eau

	Fonctionnels	Non Fonctionnels
Puit traditionnel	-	-
Forage à pompe manuelle	1	-
Puit amélioré	-	-
Bladder	-	-
Eau de surface	-	-
Vendeur d'eau	-	-
Camion-citerne	-	-
Eau du robinet	-	-

Douches

Nombre de douches	-
Type de douches	-

Latrines

Latrines disponibles	non
Nombre de latrines	-
Etat de la majorité des latrines	-
Type de latrines	-
Latrines séparées par sexe	-
Distance latrines / points d'eau	-

Eau

Distance	Sur le site
Problème lié à la qualité de l'eau	Aucun

Accès aux points WASH

Oui	Si oui, type de risques
-	-
-	-

Communication



Réseau téléphonique disponible

oui

Si oui, quels opérateurs?

Airtel:	Oui
Tigo:	Oui

Boud 1

Localisation et Caractéristiques du Site

Région Lac	Département Kaya	Environnement Milieu rural isolé	
Sous-Préfecture Ngouboua	Village / Quartier Boud 1	Type de Site Camp/Site	Agence de Gestion du Site Aucune
Coordonnées GPS		Nom du village le plus proche	Boud 2
Latitude	13.50058	Distance du village (km)	1
Longitude	14.08895		

Population et Mobilité



Personnes Déplacées Internes

165	Ménages
614	Individus

Lieu d'origine principal

Lac
Kaya
Ngouboua

Date de déplacement

août-15



Populations autochtones

- Ménages
- Individus



Retournés

1	Ménages
5	Individus

Lieu d'origine principal

Niger
Diffa
Diffa



Ressortissants de Pays Tiers

- Ménages
- Individus

Lieu d'origine principal

-
-
-

Données Démographiques

Âge / Sexe	Femme	Homme	Total
< 2 ans	10%	5%	15%
de 3 à 5 ans	10%	2%	12%
de 6 à 12 ans	21%	7%	28%
de 13 à 17 ans	11%	2%	12%
de 18 à 59 ans	13%	14%	27%
> 60 ans	4%	2%	6%
Total	68%	32%	100%

Abris

Abris en paille / tôle 300 Ménages	Abris en bâche - Ménages	Abris en dur - Ménages	Sans abri - Ménages
--	------------------------------------	----------------------------------	-------------------------------

Assistance



Type d'assistance	Assistance Reçue	Type d'acteur	Période
Vivres	Oui	ONG	Plus d'un mois
Articles non alimentaires	Non	-	-
Bâches	Non	-	-
Matériaux/ outils pour construire l'abri	Non	-	-
Matériaux pour lancer des activités économiques	Non	-	-
Santé	Non	-	-
Soutien Psychosocial	Non	-	-
Eau, Hygiène et Assainissement	Non	-	-
Education	Non	-	-

Education

Accès à une école <i>Si non, pourquoi?</i>	Non, aucun Autre: Pas d'école	Ecole la plus proche	-
		Nom du village	-
		Distance	-

Protection / Sécurité

Vulnérabilité

	Femmes enceintes	50	Enfants séparés de leurs parents	10
	Femmes allaitantes	60	Mineurs non accompagnés	6
	Personnes souffrant d'un handicap mental	10	Orphelins de père et de mère	14
	Personnes souffrant d'un handicap physique	15	Chefs de famille monoparentale	
	Personnes souffrant d'un handicap sensoriel	20	Femme	40
	Personnes souffrant d'une maladie chronique / grave	8	Homme	7
	Personnes âgées	70	Enfant	5



Sentiment de sécurité

		Si non, pourquoi?
Femmes	oui	-
Hommes	oui	-
Enfants	oui	-



Documents d'identité

	Si non, pourquoi?
oui	-



Relations avec la communauté hôte

Bonnes

Sécurité Alimentaire



Source principale de nourriture

Achat sur le marché

Accès des PDI au marché

oui

Nom du marché

Marché de N'gouboua

Distance

Plus de 50 minutes

Accès des PDI aux terres cultivables

Oui, c'est la terre de nos ancêtres

Disponibilité des biens de première nécessité

Oui, marché très bien fourni

Santé



Service Médical

Type de services disponibles	-
Localisation des services	-
Distance	-

Maladies les plus répandues

Diarrhée
Fièvre
Paludisme

Si autre, quelle maladie?

-

Eau, Assainissement et Hygiène (WASH)



Sources d'eau

	Fonctionnels	Non Fonctionnels
Puit traditionnel	-	-
Forage à pompe manuelle	3	2
Puit amélioré	-	-
Bladder	-	-
Eau de surface	-	-
Vendeur d'eau	-	-
Camion-citerne	-	-
Eau du robinet	-	-

Eau

Distance	Sur le site
Problème lié à la qualité de l'eau	Gout

Douches

Nombre de douches	-
Type de douches	-

Latrines

Latrines disponibles	non
Nombre de latrines	-
Etat de la majorité des latrines	-
Type de latrines	-
Latrines séparées par sexe	-
Distance latrines / points d'eau	-

Accès aux points WASH

Oui

Si oui, type de risques

-

-

Communication



Réseau téléphonique disponible

oui

Si oui, quels opérateurs?

Airtel: Oui
Tigo: Oui

Localisation et Caractéristiques du Site

Région Lac	Département Kaya	Environnement Milieu rural proche d'une ville moyenne	
Sous-Préfecture Ngouboua	Village / Quartier Boud 2	Type de Site Camp/Site	Agence de Gestion du Site Aucune
Coordonnées GPS		Nom du village le plus proche	
Latitude	13.49399	Distance du village (km)	
Longitude	14.08542	-	

Population et Mobilité



Personnes Déplacées Internes

98	Ménages
297	Individus

Lieu d'origine principal

Lac
Kaya
Ngouboua

Date de déplacement

nov.-15



Populations autochtones

-	Ménages
-	Individus



Retournés

-	Ménages
-	Individus

Lieu d'origine principal

-
-
-



Ressortissants de Pays Tiers

-	Ménages
-	Individus

Lieu d'origine principal

-
-
-

Données Démographiques

Âge / Sexe	Femme	Homme	Total
< 2 ans	7%	2%	9%
de 3 à 5 ans	8%	10%	18%
de 6 à 12 ans	12%	14%	27%
de 13 à 17 ans	7%	4%	11%
de 18 à 59 ans	22%	10%	32%
> 60 ans	1%	2%	3%
Total	57%	43%	100%

Abris

Abris en paille / tôle 60 Ménages	Abris en bâche - Ménages	Abris en dur - Ménages	Sans abri - Ménages
---	------------------------------------	----------------------------------	-------------------------------

Assistance



Type d'assistance	Assistance Reçue	Type d'acteur	Période
Vivres	Non	-	-
Articles non alimentaires	Non	-	-
Bâches	Non	-	-
Matériaux/ outils pour construire l'abri	Non	-	-
Matériaux pour lancer des activités économiques	Non	-	-
Santé	Non	-	-
Soutien Psychosocial	Non	-	-
Eau, Hygiène et Assainissement	Oui	ONG	Continue
Education	Non	-	-

Education

Accès à une école <i>Si non, pourquoi?</i>	Non, aucun Autre: Pas d'école	Ecole la plus proche Nom du village Distance	- - -
--	-------------------------------------	---	-------------

Protection / Sécurité

Vulnérabilité

	Femmes enceintes	50	Enfants séparés de leurs parents	-
	Femmes allaitantes	30	Mineurs non accompagnés	-
	Personnes souffrant d'un handicap mental	-	Orphelins de père et de mère	-
	Personnes souffrant d'un handicap physique	-	Chefs de famille monoparentale	-
	Personnes souffrant d'un handicap sensoriel	1	Femme	5
	Personnes souffrant d'une maladie chronique / grave	-	Homme	-
	Personnes âgées	20	Enfant	-



Sentiment de sécurité

		Si non, pourquoi?
Femmes	oui	-
Hommes	oui	-
Enfants	oui	-



Documents d'identité

	Si non, pourquoi?
oui	-



Relations avec la communauté hôte

Bonnes

Sécurité Alimentaire



Source principale de nourriture

Production de subsistance

Accès des PDI au marché

oui

Nom du marché

Marché de N'gouboua

Distance

Plus de 50 minutes

Accès des PDI aux terres cultivables

Oui, c'est la terre de nos ancêtres

Disponibilité des biens de première nécessité

Oui, on peut y trouver la plupart des biens

Santé



Service Médical

Type de services disponibles	-
Localisation des services	-
Distance	-

Maladies les plus répandues

Diarrhée
Fièvre
Paludisme

Si autre, quelle maladie?

-

Eau, Assainissement et Hygiène (WASH)



Sources d'eau

	Fonctionnels	Non Fonctionnels
Puit traditionnel	-	-
Forage à pompe manuelle	1	-
Puit amélioré	-	-
Bladder	-	-
Eau de surface	-	-
Vendeur d'eau	-	-
Camion-citerne	-	-
Eau du robinet	-	-

Eau

Distance	Sur le site
Problème lié à la qualité de l'eau	Aucun

Douches

Nombre de douches	-
Type de douches	-

Latrines

Latrines disponibles	non
Nombre de latrines	-
Etat de la majorité des latrines	-
Type de latrines	-
Latrines séparées par sexe	-
Distance latrines / points d'eau	-

Accès aux points WASH

Oui

Si oui, type de risques

-

Communication



Réseau téléphonique disponible

oui

Si oui, quels opérateurs?

Airtel: Oui
Tigo: Oui

Localisation et Caractéristiques du Site

Région Lac	Département Kaya	Environnement Milieu rural proche d'une ville moyenne	
Sous-Préfecture Ngouboua	Village / Quartier Boudoumarom	Type de Site Camp/Site	Agence de Gestion du Site Aucune
Coordonnées GPS		Nom du village le plus proche	
Latitude	13.60229	Distance du village (km)	
Longitude	13.98588	-	

Population et Mobilité



Personnes Déplacées Internes

178	Ménages
594	Individus

Lieu d'origine principal

Lac
Kaya
Ngouboua

Date de déplacement

janv.-15



Populations autochtones

- Ménages
- Individus



Retournés

- Ménages
- Individus

Lieu d'origine principal

-
-
-



Ressortissants de Pays Tiers

- Ménages
- Individus

Lieu d'origine principal

-
-
-

Données Démographiques

Âge / Sexe	Femme	Homme	Total
< 2 ans	7%	6%	13%
de 3 à 5 ans	11%	5%	16%
de 6 à 12 ans	14%	11%	25%
de 13 à 17 ans	3%	7%	9%
de 18 à 59 ans	17%	13%	30%
> 60 ans	1%	5%	6%
Total	53%	47%	100%

Abris

Abris en paille / tôle 144 Ménages	Abris en bâche - Ménages	Abris en dur - Ménages	Sans abri - Ménages
--	------------------------------------	----------------------------------	-------------------------------

Assistance



Type d'assistance	Assistance Reçue	Type d'acteur	Période
Vivres	Non	-	-
Articles non alimentaires	Non	-	-
Bâches	Non	-	-
Matériaux/ outils pour construire l'abri	Non	-	-
Matériaux pour lancer des activités économiques	Non	-	-
Santé	Non	-	-
Soutien Psychosocial	Non	-	-
Eau, Hygiène et Assainissement	Oui	ONG	Continue
Education	Non	-	-

Education

Accès à une école <i>Si non, pourquoi?</i>	Non, aucun Autre: Pas d'école	Ecole la plus proche Nom du village Distance	- - -
--	-------------------------------------	---	-------------

Protection / Sécurité

Vulnérabilité

	Femmes enceintes	100	Enfants séparés de leurs parents	-
	Femmes allaitantes	150	Mineurs non accompagnés	-
	Personnes souffrant d'un handicap mental	5	Orphelins de père et de mère	40
	Personnes souffrant d'un handicap physique	10	Chefs de famille monoparentale	
	Personnes souffrant d'un handicap sensoriel	10	Femme	30
	Personnes souffrant d'une maladie chronique / grave	10	Homme	40
	Personnes âgées	53	Enfant	-



Sentiment de sécurité

		Si non, pourquoi?
Femmes	oui	-
Hommes	oui	-
Enfants	oui	-



Documents d'identité

	Si non, pourquoi?
oui	-



Relations avec la communauté hôte

Excellentes

Sécurité Alimentaire



Source principale de nourriture

Production de subsistance

Accès des PDI aux terres cultivables

Oui, c'est la terre de nos ancêtres

Accès des PDI au marché

oui

Nom du marché

Marché de N'gouboua

Distance

Plus de 50 minutes

Disponibilité des biens de première nécessité

Oui, on peut y trouver la plupart des biens

Santé



Service Médical

Type de services disponibles	-
Localisation des services	-
Distance	-

Maladies les plus répandues

Diarrhée
Fièvre
Malnutrition

Si autre, quelle maladie?

-

Eau, Assainissement et Hygiène (WASH)



Sources d'eau

	Fonctionnels	Non Fonctionnels
Puit traditionnel	-	-
Forage à pompe manuelle	2	-
Puit amélioré	-	-
Bladder	-	-
Eau de surface	1	-
Vendeur d'eau	-	-
Camion-citerne	-	-
Eau du robinet	-	-

Eau

Distance	Sur le site
Problème lié à la qualité de l'eau	Gout

Douches

Nombre de douches	-
Type de douches	-

Latrines

Latrines disponibles	non
Nombre de latrines	-
Etat de la majorité des latrines	-
Type de latrines	-
Latrines séparées par sexe	-
Distance latrines / points d'eau	-

Accès aux points WASH

Oui

Si oui, type de risques

-

Communication



Réseau téléphonique disponible

oui

Si oui, quels opérateurs?

Airtel: Oui
Tigo: Oui

Localisation et Caractéristiques du Site

Région Lac	Département Kaya	Environnement Milieu rural isolé	
Sous-Préfecture Ngouboua	Village / Quartier Bourboursa	Type de Site Camp/Site	Agence de Gestion du Site Aucune
Coordonnées GPS		Nom du village le plus proche	Kangalia
Latitude	13.44153	Distance du village (km)	3
Longitude	14.08245		

Population et Mobilité



Personnes Déplacées Internes

160	Ménages
657	Individus

Lieu d'origine principal

Lac
Kaya
Ngouboua

Date de déplacement

janv.-16



Populations autochtones

- Ménages
- Individus



Retournés

4	Ménages
29	Individus

Lieu d'origine principal

Niger
Diffa
N'Guigmi



Ressortissants de Pays Tiers

- Ménages
- Individus

Lieu d'origine principal

-
-
-

Données Démographiques

Âge / Sexe	Femme	Homme	Total
< 2 ans	8%	6%	14%
de 3 à 5 ans	9%	5%	14%
de 6 à 12 ans	9%	2%	11%
de 13 à 17 ans	20%	2%	22%
de 18 à 59 ans	21%	20%	40%
> 60 ans	0%	0%	0%
Total	66%	34%	100%

Abris

Abris en paille / tôle 230 Ménages	Abris en bâche - Ménages	Abris en dur - Ménages	Sans abri - Ménages
--	------------------------------------	----------------------------------	-------------------------------

Assistance



Type d'assistance	Assistance Reçue	Type d'acteur	Période
Vivres	Oui	ONG	Plus d'un mois
Articles non alimentaires	Oui	ONG	Plus d'un mois
Bâches	Non	-	-
Matériaux/ outils pour construire l'abri	Non	-	-
Matériaux pour lancer des activités économiques	Non	-	-
Santé	Non	-	-
Soutien Psychosocial	Non	-	-
Eau, Hygiène et Assainissement	Non	-	-
Education	Non	-	-

Education

Accès à une école <i>Si non, pourquoi?</i>	Non, aucun Autre: Pas d'école	Ecole la plus proche	-
		Nom du village	-
		Distance	-

Protection / Sécurité

Vulnérabilité

	Femmes enceintes	20	Enfants séparés de leurs parents	-
	Femmes allaitantes	50	Mineurs non accompagnés	6
	Personnes souffrant d'un handicap mental	5	Orphelins de père et de mère	16
	Personnes souffrant d'un handicap physique	2	Chefs de famille monoparentale	
	Personnes souffrant d'un handicap sensoriel	2	Femme	2
	Personnes souffrant d'une maladie chronique / grave	1	Homme	18
	Personnes âgées	9	Enfant	-



Sentiment de sécurité

		<u>Si non, pourquoi?</u>
Femmes	oui	-
Hommes	oui	-
Enfants	oui	-



Documents d'identité

	<u>Si non, pourquoi?</u>
oui	-



Relations avec la communauté hôte

Bonnes

Sécurité Alimentaire



Source principale de nourriture

Production de subsistance

Accès des PDI aux terres cultivables

Oui, c'est la terre de nos ancêtres

Accès des PDI au marché

oui

Nom du marché

Marché de N'gouboua

Distance

Plus de 50 minutes

Disponibilité des biens de première nécessité

Oui, on peut y trouver la plupart des biens

Santé



Service Médical

Type de services disponibles	-
Localisation des services	-
Distance	-

Maladies les plus répandues

Diarrhée
Fièvre
Paludisme

Si autre, quelle maladie?

-

Eau, Assainissement et Hygiène (WASH)



Sources d'eau

	Fonctionnels	Non Fonctionnels
Puit traditionnel	1	-
Forage à pompe manuelle	-	-
Puit amélioré	-	-
Bladder	-	-
Eau de surface	-	-
Vendeur d'eau	-	-
Camion-citerne	-	-
Eau du robinet	-	-

Eau

Distance	Sur le site
Problème lié à la qualité de l'eau	Aucun

Douches

Nombre de douches	-
Type de douches	-

Latrines

Latrines disponibles	non
Nombre de latrines	-
Etat de la majorité des latrines	-
Type de latrines	-
Latrines séparées par sexe	-
Distance latrines / points d'eau	-

Accès aux points WASH	Oui
Si oui, type de risques	-

Communication



Réseau téléphonique disponible

oui

Si oui, quels opérateurs?

Airtel: Oui
Tigo: Oui

Localisation et Caractéristiques du Site

Région Lac	Département Kaya	Environnement Milieu rural isolé	
Sous-Préfecture Baga-Sola	Village / Quartier Dar Al Amne	Type de Site Camp/Site	Agence de Gestion du Site Aucune
Coordonnées GPS		Nom du village le plus proche	Dar Al Amn
Latitude	13.62674	Distance du village (km)	10
Longitude	14.28647		

Population et Mobilité



Personnes Déplacées Internes

236 Ménages
1,095 Individus

Lieu d'origine principal

Lac
Fouli
Kaiga-Kindjiria

Date de déplacement

janv.-16



Populations autochtones

- Ménages
- Individus



Retournés

152 Ménages
688 Individus

Lieu d'origine principal

Niger
Diffa
N'Guigmi



Ressortissants de Pays Tiers

8 Ménages
25 Individus

Lieu d'origine principal

Niger
Diffa
N'Guigmi

Données Démographiques

Âge / Sexe	Femme	Homme	Total
< 2 ans	0%	1%	1%
de 3 à 5 ans	6%	4%	10%
de 6 à 12 ans	17%	13%	30%
de 13 à 17 ans	13%	12%	24%
de 18 à 59 ans	15%	17%	32%
> 60 ans	1%	2%	3%
Total	50%	50%	100%

Abris



Abris en paille / tôle

163 Ménages

Abris en bâche

- Ménages

Abris en dur

- Ménages

Sans abri

- Ménages

Assistance



Type d'assistance

Vivres
Articles non alimentaires
Bâches
Matériaux/ outils pour construire l'abri
Matériaux pour lancer des activités économiques
Santé
Soutien Psychosocial
Eau, Hygiène et Assainissement
Education

Assistance Reçue

Non
Oui
Non
Non
Non
Non
Non
Non
Non

Type d'acteur

-
autre
-
-
-
-
-
-
-

Période

-
Plus d'un mois
-
-
-
-
-
-
-

Education



Accès à une école

Si non, pourquoi?

Oui, tous
-
-



Ecole la plus proche

Nom du village
Distance

École Darassalam
Site de Darassalam
10-30 minutes

Protection / Sécurité

Vulnérabilité

	Femmes enceintes	50	Enfants séparés de leurs parents	15
	Femmes allaitantes	90	Mineurs non accompagnés	-
	Personnes souffrant d'un handicap mental	-	Orphelins de père et de mère	30
	Personnes souffrant d'un handicap physique	5	Chefs de famille monoparentale	
	Personnes souffrant d'un handicap sensoriel	10	Femme	16
	Personnes souffrant d'une maladie chronique / grave	-	Homme	3
	Personnes âgées	60	Enfant	-



Sentiment de sécurité

		Si non, pourquoi?
Femmes	oui	-
Hommes	oui	-
Enfants	oui	-



Documents d'identité

	Si non, pourquoi?
Ne sait pas	-



Relations avec la communauté hôte

Bonnes

Sécurité Alimentaire



Source principale de nourriture

Achat sur le marché

Accès des PDI au marché

oui

Nom du marché

Marché de Baga-Sola

Distance

Plus de 50 minutes

Accès des PDI aux terres cultivables

Non, nous n'avons pas accès à la terre cultivable

Disponibilité des biens de première nécessité

Oui, on peut y trouver la plupart des biens

Santé



Service Médical

Type de services disponibles	-
Localisation des services	-
Distance	-

Maladies les plus répandues

Diarrhée
Fièvre
Paludisme

Si autre, quelle maladie?

-

Eau, Assainissement et Hygiène (WASH)



Sources d'eau

	Fonctionnels	Non Fonctionnels
Puit traditionnel	-	-
Forage à pompe manuelle	1	-
Puit amélioré	-	-
Bladder	-	-
Eau de surface	-	-
Vendeur d'eau	-	-
Camion-citerne	-	-
Eau du robinet	-	-

Eau

Distance	Plus de 30 minutes
Problème lié à la qualité de l'eau	Aucun

Douches

Nombre de douches	-
Type de douches	-

Latrines

Latrines disponibles	non
Nombre de latrines	-
Etat de la majorité des latrines	-
Type de latrines	-
Latrines séparées par sexe	-
Distance latrines / points d'eau	-

Accès aux points WASH

Oui

Si oui, type de risques

-

-

Communication



Réseau téléphonique disponible

oui

Si oui, quels opérateurs?

Airtel:	Oui
Tigo:	Oui

Localisation et Caractéristiques du Site

Région Lac	Département Kaya	Environnement Milieu rural isolé	
Sous-Préfecture Baga-Sola	Village / Quartier Dar Nahim 1	Type de Site Camp/Site	Agence de Gestion du Site Aucune
Coordonnées GPS		Nom du village le plus proche	Dar Al Amn
Latitude	13.63405	Distance du village (km)	2
Longitude	14.31087		

Population et Mobilité



Personnes Déplacées Internes

5	Ménages
33	Individus

Lieu d'origine principal

Lac
Fouli
Kaiga-Kindjiria

Date de déplacement

janv.-15



Populations autochtones

-	Ménages
-	Individus



Retournés

748	Ménages
3,939	Individus

Lieu d'origine principal

Nigeria
Borno
Abadam



Ressortissants de Pays Tiers

-	Ménages
-	Individus

Lieu d'origine principal

-
-
-

Données Démographiques

Âge / Sexe	Femme	Homme	Total
< 2 ans	4%	4%	8%
de 3 à 5 ans	9%	6%	16%
de 6 à 12 ans	10%	21%	30%
de 13 à 17 ans	7%	7%	14%
de 18 à 59 ans	15%	16%	31%
> 60 ans	0%	1%	1%
Total	45%	55%	100%

Abris

Abris en paille / tôle 1,200 Ménages	Abris en bâche 54 Ménages	Abris en dur - Ménages	Sans abri - Ménages
--	-------------------------------------	----------------------------------	-------------------------------

Assistance



Type d'assistance	Assistance Reçue	Type d'acteur	Période
Vivres	Oui	Nations Unies, ONG	Plus d'un mois
Articles non alimentaires	Oui	Nations Unies, ONG	Plus d'un mois
Bâches	Oui	Nations Unies, ONG	Plus d'un mois
Matériaux/ outils pour construire l'abri	Oui	Nations Unies, ONG	Plus d'un mois
Matériaux pour lancer des activités économiques	Oui	Nations Unies, ONG	Plus d'un mois
Santé	Oui	Nations Unies, ONG	Ponctuelle
Soutien Psychosocial	Oui	Nations Unies, ONG	Ponctuelle
Eau, Hygiène et Assainissement	Oui	ONG, Organismes religieux	Continue
Education	Oui	Nations Unies, ONG	Ponctuelle

Education

Accès à une école <i>Si non, pourquoi?</i>	Oui, tous - -	Ecole la plus proche Nom du village Distance	École Dar Al Naïm Site Dar Al Naïm 30 minutes – 1 heure
--	---------------------	---	---

Protection / Sécurité

Vulnérabilité

	Femmes enceintes	50	Enfants séparés de leurs parents	15
	Femmes allaitantes	60	Mineurs non accompagnés	20
	Personnes souffrant d'un handicap mental	20	Orphelins de père et de mère	40
	Personnes souffrant d'un handicap physique	10	Chefs de famille monoparentale	
	Personnes souffrant d'un handicap sensoriel	15	Femme	50
	Personnes souffrant d'une maladie chronique / grave	20	Homme	20
	Personnes âgées	60	Enfant	16



Sentiment de sécurité

		Si non, pourquoi?
Femmes	oui	-
Hommes	oui	-
Enfants	oui	-



Documents d'identité

	Si non, pourquoi?
oui	-



Relations avec la communauté hôte

Bonnes

Sécurité Alimentaire



Source principale de nourriture

Achat sur le marché

Accès des PDI au marché

oui

Nom du marché

Marché de Baga-Sola

Distance

Plus de 50 minutes

Accès des PDI aux terres cultivables

Oui, accès aux terres cultivables donné par les autorités locales / notables des co

Disponibilité des biens de première nécessité

Oui, marché très bien fourni

Santé



Service Médical

Type de services disponibles	Clinique mobile
Localisation des services	En dehors du site
Distance	15-30 minutes

Maladies les plus répandues

Diarrhée
Fièvre
Paludisme

Si autre, quelle maladie?

-

Eau, Assainissement et Hygiène (WASH)



Sources d'eau

	Fonctionnels	Non Fonctionnels
Puit traditionnel	-	-
Forage à pompe manuelle	2	1
Puit amélioré	-	-
Bladder	-	-
Eau de surface	-	-
Vendeur d'eau	-	-
Camion-citerne	-	-
Eau du robinet	-	-

Eau

Distance	Sur le site
Problème lié à la qualité de l'eau	Aucun

Douches

Nombre de douches	-
Type de douches	-

Latrines

Latrines disponibles	non
Nombre de latrines	-
Etat de la majorité des latrines	-
Type de latrines	-
Latrines séparées par sexe	-
Distance latrines / points d'eau	-

Accès aux points WASH

Oui

Si oui, type de risques

-

-

Communication



Réseau téléphonique disponible

oui

Si oui, quels opérateurs?

Airtel:	Oui
Tigo:	Oui

Localisation et Caractéristiques du Site

Région Lac	Département Kaya	Environnement Milieu rural proche d'une ville moyenne	
Sous-Préfecture Baga-Sola	Village / Quartier Dar Nahim 2	Type de Site Camp/Site	Agence de Gestion du Site Aucune
Coordonnées GPS		Nom du village le plus proche	
Latitude	13.64067	Distance du village (km)	
Longitude	14.30886	-	

Population et Mobilité



Personnes Déplacées Internes

50 Ménages
250 Individus

Lieu d'origine principal

Lac
Kaya
Ngouboua

Date de déplacement

juil.-15



Populations autochtones

- Ménages
- Individus



Retournés

307 Ménages
1,504 Individus

Lieu d'origine principal

Niger
Diffa
Bosso



Ressortissants de Pays Tiers

- Ménages
- Individus

Lieu d'origine principal

-
-
-

Données Démographiques

Âge / Sexe	Femme	Homme	Total
< 2 ans	6%	3%	8%
de 3 à 5 ans	7%	10%	17%
de 6 à 12 ans	11%	12%	23%
de 13 à 17 ans	7%	6%	13%
de 18 à 59 ans	13%	10%	23%
> 60 ans	6%	9%	15%
Total	50%	50%	100%

Abris



Abris en paille / tôle

170 Ménages

Abris en bâche

- Ménages

Abris en dur

- Ménages

Sans abri

- Ménages

Assistance



Type d'assistance

Vivres
Articles non alimentaires
Bâches
Matériaux/ outils pour construire l'abri
Matériaux pour lancer des activités économiques
Santé
Soutien Psychosocial
Eau, Hygiène et Assainissement
Education

Assistance Reçue

Oui
Oui
Oui
Non
Non
Non
Non
Oui
Non

Type d'acteur

Nations Unies
Nations Unies
Nations Unies
-
-
-
-
ONG
-

Période

Moins d'un mois
Plus d'un mois
Plus d'un mois
-
-
-
-
Continue
-

Education



Accès à une école

Si non, pourquoi?

Oui, tous
-
-



Ecole la plus proche

Nom du village
Distance

École Dar Al Naïm
Site Dar Al Naïm
10-30 minutes

Protection / Sécurité

Vulnérabilité

	Femmes enceintes	19	Enfants séparés de leurs parents	-
	Femmes allaitantes	35	Mineurs non accompagnés	-
	Personnes souffrant d'un handicap mental	-	Orphelins de père et de mère	-
	Personnes souffrant d'un handicap physique	3	Chefs de famille monoparentale	
	Personnes souffrant d'un handicap sensoriel	1	Femme	6
	Personnes souffrant d'une maladie chronique / grave	-	Homme	-
	Personnes âgées	60	Enfant	-



Sentiment de sécurité

		Si non, pourquoi?
Femmes	oui	-
Hommes	oui	-
Enfants	oui	-



Documents d'identité

	Si non, pourquoi?
oui	-



Relations avec la communauté hôte

Bonnes

Sécurité Alimentaire



Source principale de nourriture

Don et assistance humanitaire

Accès des PDI au marché

oui

Nom du marché

Marché de Baga-Sola

Distance

Plus de 50 minutes

Accès des PDI aux terres cultivables

Oui, les personnes déplacées cultivent des terres sans autorisation

Disponibilité des biens de première nécessité

Oui, on peut y trouver la plupart des biens

Santé



Service Médical

Type de services disponibles	-
Localisation des services	-
Distance	-

Maladies les plus répandues

Paludisme
Toux
Autre

Si autre, quelle maladie?

Varicelle

Eau, Assainissement et Hygiène (WASH)



Sources d'eau

	Fonctionnels	Non Fonctionnels
Puit traditionnel	-	-
Forage à pompe manuelle	1	-
Puit amélioré	-	-
Bladder	-	-
Eau de surface	-	-
Vendeur d'eau	-	-
Camion-citerne	-	-
Eau du robinet	-	-

Eau

Distance	Moins de 10 minutes
Problème lié à la qualité de l'eau	Aucun

Douches

Nombre de douches	-
Type de douches	-

Latrines

Latrines disponibles	non
Nombre de latrines	-
Etat de la majorité des latrines	-
Type de latrines	-
Latrines séparées par sexe	-
Distance latrines / points d'eau	-

Accès aux points WASH

Oui

Si oui, type de risques

-

Communication



Réseau téléphonique disponible

oui

Si oui, quels opérateurs?

Airtel:	Oui
Tigo:	Oui