

Localisation et Caractéristiques du Site

Région Lac	Département Fouli	Environnement Milieu rural isolé	
Sous-Préfecture Liwa	Village / Quartier Diamaram	Type de Site Camp/Site	Agence de Gestion du Site Organisation / ONG Internationale
Coordonnées GPS		Nom du village le plus proche	Kiskira
Latitude	13.95496	Distance du village (km)	30
Longitude	13.93997		

Population et Mobilité



Personnes Déplacées Internes

993 Ménages
3,106 Individus

Lieu d'origine principal

Lac
Fouli
Liwa

Date de déplacement

nov.-14



Populations autochtones

- Ménages
- Individus



Retournés

1 Ménages
3 Individus

Lieu d'origine principal

Niger
Diffa
Diffa



Ressortissants de Pays Tiers

- Ménages
- Individus

Lieu d'origine principal

-
-
-

Données Démographiques

Âge / Sexe	Femme	Homme	Total
< 2 ans	6%	3%	9%
de 3 à 5 ans	13%	9%	22%
de 6 à 12 ans	8%	9%	17%
de 13 à 17 ans	11%	9%	20%
de 18 à 59 ans	12%	9%	21%
> 60 ans	3%	7%	10%
Total	54%	46%	100%

Abris



Abris en paille / tôle

1,913 Ménages

Abris en bâche

- Ménages

Abris en dur

1 Ménages

Sans abri

- Ménages

Assistance



Type d'assistance

Vivres
Articles non alimentaires
Bâches
Matériaux/ outils pour construire l'abri
Matériaux pour lancer des activités économiques
Santé
Soutien Psychosocial
Eau, Hygiène et Assainissement
Education

Assistance Reçue

Oui
Oui
Non
Non
Non
Non
Non
Oui
Non

Type d'acteur

ONG
ONG
-
-
-
-
-
ONG
-

Période

Plus d'un mois
Plus d'un mois
-
-
-
-
-
Ponctuelle
-

Education



Accès à une école

Si non, pourquoi?

Oui, tous
-
-



Ecole la plus proche

Nom du village
Distance

École Unicef
Diamaram
Moins de 10 minutes

Protection / Sécurité

Vulnérabilité

	Femmes enceintes	200	Enfants séparés de leurs parents	-
	Femmes allaitantes	600	Mineurs non accompagnés	-
	Personnes souffrant d'un handicap mental	15	Orphelins de père et de mère	50
	Personnes souffrant d'un handicap physique	10	Chefs de famille monoparentale	
	Personnes souffrant d'un handicap sensoriel	6	Femme	-
	Personnes souffrant d'une maladie chronique / grave	50	Homme	-
	Personnes âgées	300	Enfant	-



Sentiment de sécurité

		Si non, pourquoi?
Femmes	oui	-
Hommes	oui	-
Enfants	oui	-



Documents d'identité

	Si non, pourquoi?
oui	-



Relations avec la communauté hôte

Bonnes

Sécurité Alimentaire



Source principale de nourriture

Don et assistance humanitaire

Accès des PDI au marché

oui

Nom du marché

Marché de Diamarom

Distance

15 - 30 minutes

Accès des PDI aux terres cultivables

Oui, les personnes déplacées cultivent des terres sans autorisation

Disponibilité des biens de première nécessité

Oui, on peut y trouver la plupart des biens

Santé



Service Médical

Type de services disponibles	Clinique mobile
Localisation des services	Sur le site
Distance	-

Maladies les plus répandues

Diarrhée	Maux de tête / problèmes de tensions
Paludisme	
Autre	

Si autre, quelle maladie?

Eau, Assainissement et Hygiène (WASH)



Sources d'eau

	Fonctionnels	Non Fonctionnels
Puit traditionnel	-	-
Forage à pompe manuelle	10	-
Puit amélioré	-	-
Bladder	-	-
Eau de surface	-	-
Vendeur d'eau	-	-
Camion-citerne	-	-
Eau du robinet	-	-

Eau

Distance	Sur le site
Problème lié à la qualité de l'eau	Eau trouble

Douches

Nombre de douches	-
Type de douches	-

Latrines

Latrines disponibles	oui
Nombre de latrines	140
Etat de la majorité des latrines	Operationnelle
Type de latrines	Latrines collectives
Latrines séparées par sexe	non
Distance latrines / points d'eau	10 – 50 mètres

Accès aux points WASH

Oui

Si oui, type de risques

-

-

Communication



Réseau téléphonique disponible

oui

Si oui, quels opérateurs?

Airtel:	Non
Tigo:	Oui

Localisation et Caractéristiques du Site

Région Lac	Département Fouli	Environnement Milieu rural isolé	
Sous-Préfecture Liwa	Village / Quartier Digou 1	Type de Site Camp/Site	Agence de Gestion du Site Aucune
Coordonnées GPS		Nom du village le plus proche	Kiskra
Latitude	13.84198	Distance du village (km)	12
Longitude	14.05043		

Population et Mobilité



Personnes Déplacées Internes

577 Ménages
2,296 Individus

Lieu d'origine principal

Lac
Fouli
Liwa

Date de déplacement

janv.-14



Populations autochtones

- Ménages
- Individus



Retournés

73 Ménages
266 Individus

Lieu d'origine principal

Niger
Diffa
Diffa



Ressortissants de Pays Tiers

- Ménages
- Individus

Lieu d'origine principal

-
-
-

Données Démographiques

Âge / Sexe	Femme	Homme	Total
< 2 ans	3%	10%	13%
de 3 à 5 ans	10%	13%	23%
de 6 à 12 ans	12%	9%	21%
de 13 à 17 ans	4%	5%	9%
de 18 à 59 ans	22%	9%	31%
> 60 ans	1%	3%	4%
Total	51%	49%	100%

Abris

Abris en paille / tôle 860 Ménages	Abris en bâche - Ménages	Abris en dur - Ménages	Sans abri - Ménages
--	------------------------------------	----------------------------------	-------------------------------

Assistance



Type d'assistance	Assistance Reçue	Type d'acteur	Période
Vivres	Oui	ONG	Plus d'un mois
Articles non alimentaires	Oui	ONG	Plus d'un mois
Bâches	Non	-	-
Matériaux/ outils pour construire l'abri	Non	-	-
Matériaux pour lancer des activités économiques	Non	-	-
Santé	Oui	ONG	Continue
Soutien Psychosocial	Non	-	-
Eau, Hygiène et Assainissement	Oui	ONG	Continue
Education	Non	-	-

Education

Accès à une école <i>Si non, pourquoi?</i>	Oui, la majorité Autre: Les enfants gardent les troupeaux	Ecole la plus proche Nom du village Distance	École de Digou Digou 1 Moins de 10 minutes
--	---	---	--

Protection / Sécurité

Vulnérabilité

	Femmes enceintes	50	Enfants séparés de leurs parents	7
	Femmes allaitantes	300	Mineurs non accompagnés	2
	Personnes souffrant d'un handicap mental	6	Orphelins de père et de mère	15
	Personnes souffrant d'un handicap physique	50	Chefs de famille monoparentale	
	Personnes souffrant d'un handicap sensoriel	-	Femme	30
	Personnes souffrant d'une maladie chronique / grave	20	Homme	20
	Personnes âgées	100	Enfant	2



Sentiment de sécurité

		Si non, pourquoi?
Femmes	oui	-
Hommes	oui	-
Enfants	oui	-



Documents d'identité

	Si non, pourquoi?
oui	-



Relations avec la communauté hôte

Excellentes

Sécurité Alimentaire



Source principale de nourriture

Don et assistance humanitaire

Accès des PDI au marché

oui

Nom du marché

Marché de Celia

Distance

Plus de 50 minutes

Accès des PDI aux terres cultivables

Oui, accès aux terres cultivables donné par les autorités locales / notables des co

Disponibilité des biens de première nécessité

Oui, on peut y trouver la plupart des biens

Santé



Service Médical

Type de services disponibles	Clinique mobile
Localisation des services	Sur le site
Distance	-

Maladies les plus répandues

Diarrhée
Fièvre
Autre

Si autre, quelle maladie?

VIH/Sida

Eau, Assainissement et Hygiène (WASH)



Sources d'eau

	Fonctionnels	Non Fonctionnels
Puit traditionnel	-	-
Forage à pompe manuelle	5	-
Puit amélioré	-	-
Bladder	-	-
Eau de surface	-	-
Vendeur d'eau	-	-
Camion-citerne	-	-
Eau du robinet	-	-

Eau

Distance	Sur le site
Problème lié à la qualité de l'eau	Gout

Douches

Nombre de douches	31
Type de douches	Douches collectives

Latrines

Latrines disponibles	oui
Nombre de latrines	101
Etat de la majorité des latrines	Operationnelle
Type de latrines	Latrines collectives
Latrines séparées par sexe	non
Distance latrines / points d'eau	Plus de 50 mètres

Accès aux points WASH

Oui

Si oui, type de risques

-

Communication



Réseau téléphonique disponible

oui

Si oui, quels opérateurs?

Airtel: Non
Tigo: Oui

Localisation et Caractéristiques du Site

Région Lac	Département Fouli	Environnement Milieu rural isolé	
Sous-Préfecture Liwa	Village / Quartier Digou 2	Type de Site Camp/Site	Agence de Gestion du Site Organisation / ONG Internationale
Coordonnées GPS		Nom du village le plus proche	Kiskra
Latitude	13.83876	Distance du village (km)	3
Longitude	14.05740		

Population et Mobilité



Personnes Déplacées Internes

184	Ménages
640	Individus

Lieu d'origine principal

Lac
Fouli
Liwa

Date de déplacement

août-15



Populations autochtones

- Ménages
- Individus



Retournés

39	Ménages
115	Individus

Lieu d'origine principal

Niger
Diffa
N'Guigmi



Ressortissants de Pays Tiers

- Ménages
- Individus


Lieu d'origine principal

-
-
-

Données Démographiques

Âge / Sexe	Femme	Homme	Total
< 2 ans	7%	1%	7%
de 3 à 5 ans	7%	2%	8%
de 6 à 12 ans	6%	6%	12%
de 13 à 17 ans	16%	7%	22%
de 18 à 59 ans	24%	26%	50%
> 60 ans	0%	0%	0%
Total	59%	41%	100%


Abris

	Abris en paille / tôle 278 Ménages	Abris en bâche - Ménages	Abris en dur - Ménages	Sans abri - Ménages
--	--	------------------------------------	----------------------------------	-------------------------------

Assistance



Type d'assistance	Assistance Reçue	Type d'acteur	Période
Vivres	Oui	Nations Unies, ONG	Moins d'un mois
Articles non alimentaires	Non	-	-
Bâches	Non	-	-
Matériaux/ outils pour construire l'abri	Non	-	-
Matériaux pour lancer des activités économiques	Non	-	-
Santé	Oui	ONG	Continue
Soutien Psychosocial	Non	-	-
Eau, Hygiène et Assainissement	Oui	ONG	Continue
Education	Non	-	-

Education

	Accès à une école <i>Si non, pourquoi?</i>	Oui, la majorité Inscription trop chère -	Ecole la plus proche Nom du village Distance	École de Digou 1 Digou 1 Moins de 10 minutes
--	--	---	---	--

Protection / Sécurité

Vulnérabilité

	Femmes enceintes	30	Enfants séparés de leurs parents	-
	Femmes allaitantes	100	Mineurs non accompagnés	-
	Personnes souffrant d'un handicap mental	10	Orphelins de père et de mère	3
	Personnes souffrant d'un handicap physique	10	Chefs de famille monoparentale	
	Personnes souffrant d'un handicap sensoriel	3	Femme	10
	Personnes souffrant d'une maladie chronique / grave	3	Homme	4
	Personnes âgées	30	Enfant	1



Sentiment de sécurité

		Si non, pourquoi?
Femmes	oui	-
Hommes	oui	-
Enfants	oui	-



Documents d'identité

	Si non, pourquoi?
oui	-



Relations avec la communauté hôte

Bonnes

Sécurité Alimentaire



Source principale de nourriture

Don et assistance humanitaire

Accès des PDI au marché

oui

Nom du marché

Marché de kiskra

Distance

Plus de 50 minutes

Accès des PDI aux terres cultivables

Oui, les personnes déplacées cultivent des terres sans autorisation

Disponibilité des biens de première nécessité

Oui, marché très bien fourni

Santé



Service Médical

Type de services disponibles	Clinique mobile
Localisation des services	En dehors du site
Distance	15-30 minutes

Maladies les plus répandues

Diarrhée
Fièvre
Malnutrition

Si autre, quelle maladie?

-

Eau, Assainissement et Hygiène (WASH)



Sources d'eau

	Fonctionnels	Non Fonctionnels
Puit traditionnel	-	-
Forage à pompe manuelle	3	-
Puit amélioré	-	-
Bladder	-	-
Eau de surface	-	-
Vendeur d'eau	-	-
Camion-citerne	-	-
Eau du robinet	-	-

Eau

Distance	Sur le site
Problème lié à la qualité de l'eau	Gout, non potable

Douches

Nombre de douches	11
Type de douches	Douches collectives

Latrines

Latrines disponibles	oui
Nombre de latrines	47
Etat de la majorité des latrines	Inutilisable
Type de latrines	Latrines collectives
Latrines séparées par sexe	toutes
Distance latrines / points d'eau	Plus de 50 mètres

Accès aux points WASH

Oui

Si oui, type de risques

-

-

Communication



Réseau téléphonique disponible

oui

Si oui, quels opérateurs?

Airtel:	Non
Tigo:	Oui

Localisation et Caractéristiques du Site

Région Lac	Département Fouli	Environnement Milieu rural isolé	
Sous-Préfecture Liwa	Village / Quartier Digou 3	Type de Site Camp/Site	Agence de Gestion du Site Organisation / ONG Internationale
Coordonnées GPS		Nom du village le plus proche	Kiskra
Latitude	13.82513	Distance du village (km)	15
Longitude	14.06084		

Population et Mobilité



Personnes Déplacées Internes

137 Ménages
514 Individus

Lieu d'origine principal

Lac
Fouli
Liwa

Date de déplacement

nov.-15



Populations autochtones

- Ménages
- Individus



Retournés

18 Ménages
62 Individus

Lieu d'origine principal

Niger
Diffa
N'Guigmi



Ressortissants de Pays Tiers

- Ménages
- Individus

Lieu d'origine principal

-
-
-

Données Démographiques

Âge / Sexe	Femme	Homme	Total
< 2 ans	6%	4%	9%
de 3 à 5 ans	13%	11%	25%
de 6 à 12 ans	10%	6%	16%
de 13 à 17 ans	4%	8%	12%
de 18 à 59 ans	19%	17%	36%
> 60 ans	2%	0%	2%
Total	54%	46%	100%

Abris

Abris en paille / tôle 350 Ménages	Abris en bâche - Ménages	Abris en dur - Ménages	Sans abri - Ménages
--	------------------------------------	----------------------------------	-------------------------------

Assistance



Type d'assistance	Assistance Reçue	Type d'acteur	Période
Vivres	Oui	Nations Unies, ONG	Plus d'un mois
Articles non alimentaires	Oui	Nations Unies, ONG	Plus d'un mois
Bâches	Non	-	-
Matériaux/ outils pour construire l'abri	Non	-	-
Matériaux pour lancer des activités économiques	Oui	ONG	Plus d'un mois
Santé	Non	-	-
Soutien Psychosocial	Non	-	-
Eau, Hygiène et Assainissement	Oui	ONG	Ponctuelle
Education	Non	-	-

Education

Accès à une école <i>Si non, pourquoi?</i>	Oui, en partie Autre: L'école se trouve dans le site voisin / conflits entre les élèves des deux sites	Ecole la plus proche Nom du village Distance	École de Digou 2 Digou 2 30 minutes – 1 heure
--	---	---	---

Protection / Sécurité

Vulnérabilité

	Femmes enceintes	50	Enfants séparés de leurs parents	-
	Femmes allaitantes	100	Mineurs non accompagnés	6
	Personnes souffrant d'un handicap mental	1	Orphelins de père et de mère	6
	Personnes souffrant d'un handicap physique	-	Chefs de famille monoparentale	
	Personnes souffrant d'un handicap sensoriel	20	Femme	15
	Personnes souffrant d'une maladie chronique / grave	3	Homme	2
	Personnes âgées	25	Enfant	10



Sentiment de sécurité

		Si non, pourquoi?
Femmes	oui	-
Hommes	oui	-
Enfants	oui	-



Documents d'identité

	Si non, pourquoi?
oui	-



Relations avec la communauté hôte

Bonnes

Sécurité Alimentaire



Source principale de nourriture

Achat sur le marché

Accès des PDI au marché

oui

Nom du marché

Marché de Selea

Distance

Plus de 50 minutes

Accès des PDI aux terres cultivables

Oui, accès aux terres cultivables donné par les autorités locales / notables des co

Disponibilité des biens de première nécessité

Oui, on peut y trouver la plupart des biens

Santé



Service Médical

Type de services disponibles	-
Localisation des services	-
Distance	-

Maladies les plus répandues

Diarrhée
Fièvre
Paludisme

Si autre, quelle maladie?

-

Eau, Assainissement et Hygiène (WASH)



Sources d'eau

	Fonctionnels	Non Fonctionnels
Puit traditionnel	-	-
Forage à pompe manuelle	1	1
Puit amélioré	-	-
Bladder	-	-
Eau de surface	-	-
Vendeur d'eau	-	-
Camion-citerne	-	-
Eau du robinet	-	-

Eau

Distance	Sur le site
Problème lié à la qualité de l'eau	Aucun

Douches

Nombre de douches	-
Type de douches	-

Latrines

Latrines disponibles	oui
Nombre de latrines	15
Etat de la majorité des latrines	Operationnelle
Type de latrines	Latrines collectives
Latrines séparées par sexe	toutes
Distance latrines / points d'eau	Moins de 10 mètres

Accès aux points WASH

Oui

Si oui, type de risques

-

-

Communication



Réseau téléphonique disponible

oui

Si oui, quels opérateurs?

Airtel: Non
Tigo: Oui

Localisation et Caractéristiques du Site

Région Lac	Département Fouli	Environnement Milieu rural proche d'une ville moyenne	
Sous-Préfecture Liwa	Village / Quartier Dilerom	Type de Site Camp/Site	Agence de Gestion du Site Organisation / ONG Internationale
Coordonnées GPS		Nom du village le plus proche	
Latitude	13.80838	Distance du village (km)	
Longitude	14.14613	-	

Population et Mobilité



Personnes Déplacées Internes

402 Ménages
1,271 Individus

Lieu d'origine principal

Lac
Fouli
Liwa

Date de déplacement

nov.-15



Populations autochtones

- Ménages
- Individus



Retournés

32 Ménages
118 Individus

Lieu d'origine principal

Niger
Diffa
Diffa



Ressortissants de Pays Tiers

- Ménages
- Individus

Lieu d'origine principal

-
-
-

Données Démographiques

Âge / Sexe	Femme	Homme	Total
< 2 ans	5%	4%	9%
de 3 à 5 ans	10%	7%	17%
de 6 à 12 ans	15%	8%	23%
de 13 à 17 ans	7%	13%	20%
de 18 à 59 ans	13%	11%	24%
> 60 ans	1%	6%	7%
Total	51%	49%	100%

Abris



Abris en paille / tôle

563 Ménages

Abris en bâche

- Ménages

Abris en dur

- Ménages

Sans abri

- Ménages

Assistance



Type d'assistance

Vivres
Articles non alimentaires
Bâches
Matériaux/ outils pour construire l'abri
Matériaux pour lancer des activités économiques
Santé
Soutien Psychosocial
Eau, Hygiène et Assainissement
Education

Assistance Reçue

Oui
Oui
Non
Non
Non
Oui
Non
Non
Non

Type d'acteur

Nations Unies, ONG
ONG
-
-
-
ONG
-
-
-

Période

Plus d'un mois
Plus d'un mois
-
-
-
Ponctuelle
-
-
-

Education



Accès à une école

Si non, pourquoi?

Oui, tous
-
-



Ecole la plus proche

Nom du village
Distance

École de Kiskra
Kiskra
10-30 minutes

Protection / Sécurité

Vulnérabilité

	Femmes enceintes	62	Enfants séparés de leurs parents	-
	Femmes allaitantes	100	Mineurs non accompagnés	-
	Personnes souffrant d'un handicap mental	5	Orphelins de père et de mère	25
	Personnes souffrant d'un handicap physique	12	Chefs de famille monoparentale	
	Personnes souffrant d'un handicap sensoriel	3	Femme	30
	Personnes souffrant d'une maladie chronique / grave	5	Homme	20
	Personnes âgées	145	Enfant	6



Sentiment de sécurité

		Si non, pourquoi?
Femmes	oui	-
Hommes	oui	-
Enfants	oui	-



Documents d'identité

	Si non, pourquoi?
oui	-



Relations avec la communauté hôte

Excellentes

Sécurité Alimentaire



Source principale de nourriture

Don et assistance humanitaire

Accès des PDI aux terres cultivables

Oui, c'est la terre de nos ancêtres

Accès des PDI au marché

oui

Nom du marché

Marché de kiskra

Distance

15 - 30 minutes

Disponibilité des biens de première nécessité

Oui, on peut y trouver la plupart des biens

Santé



Service Médical

Type de services disponibles	Clinique mobile
Localisation des services	Sur le site
Distance	-

Maladies les plus répandues

Diarrhée
Maladie de peau
Autre

Si autre, quelle maladie?

Courbatures

Eau, Assainissement et Hygiène (WASH)



Sources d'eau

	Fonctionnels	Non Fonctionnels
Puit traditionnel	-	-
Forage à pompe manuelle	5	-
Puit amélioré	-	-
Bladder	-	-
Eau de surface	-	-
Vendeur d'eau	-	-
Camion-citerne	-	-
Eau du robinet	-	-

Eau

Distance	Sur le site
Problème lié à la qualité de l'eau	Aucun

Douches

Nombre de douches	8
Type de douches	Douches collectives

Latrines

Latrines disponibles	oui
Nombre de latrines	30
Etat de la majorité des latrines	Operationnelle
Type de latrines	Latrines collectives
Latrines séparées par sexe	toutes
Distance latrines / points d'eau	Plus de 50 mètres

Accès aux points WASH

Oui

Si oui, type de risques

-

-

Communication



Réseau téléphonique disponible

oui

Si oui, quels opérateurs?

Airtel:	Non
Tigo:	Oui

Djaoune 1

Localisation et Caractéristiques du Site

Région Lac	Département Fouli	Environnement Milieu rural isolé	
Sous-Préfecture Daboua	Village / Quartier Djaoune 1	Type de Site Camp/Site	Agence de Gestion du Site Organisation / ONG Internationale
Coordonnées GPS		Nom du village le plus proche	Daboua
Latitude	14.40825	Distance du village (km)	9
Longitude	13.53762		

Population et Mobilité



Personnes Déplacées Internes

242	Ménages
666	Individus

Lieu d'origine principal

Lac
Fouli
Daboua

Date de déplacement

janv.-15



Retournés

-	Ménages
-	Individus

Lieu d'origine principal

Niger
Diffa
N'Guigmi



Ressortissants de Pays Tiers

-	Ménages
-	Individus

Lieu d'origine principal

-
-
-

Données Démographiques

Âge / Sexe	Femme	Homme	Total
< 2 ans	3%	3%	5%
de 3 à 5 ans	6%	6%	12%
de 6 à 12 ans	12%	13%	24%
de 13 à 17 ans	15%	11%	26%
de 18 à 59 ans	14%	15%	29%
> 60 ans	2%	1%	3%
Total	51%	49%	100%



Populations autochtones

40	Ménages
167	Individus

Abris



Abris en paille / tôle

640 Ménages

Abris en bâche

- Ménages

Abris en dur

60 Ménages

Sans abri

- Ménages

Assistance



Type d'assistance

Vivres
Articles non alimentaires
Bâches
Matériaux/ outils pour construire l'abri
Matériaux pour lancer des activités économiques
Santé
Soutien Psychosocial
Eau, Hygiène et Assainissement
Education

Assistance Reçue

Oui
Oui
Oui
Oui
Oui
Oui
Non
Oui
Oui

Type d'acteur

ONG
ONG
ONG
ONG
ONG
ONG
-
ONG
Nations Unies

Période

Plus d'un mois
Moins d'un mois
Plus d'un mois
Plus d'un mois
Plus d'un mois
Continue
-
Ponctuelle
Continue

Education



Accès à une école

Si non, pourquoi?

Oui, tous
-
-



Ecole la plus proche

Nom du village
Distance

École Unicef
Djaoune
Moins de 10 minutes

Protection / Sécurité

Vulnérabilité

	Femmes enceintes	100	Enfants séparés de leurs parents	3
	Femmes allaitantes	200	Mineurs non accompagnés	35
	Personnes souffrant d'un handicap mental	20	Orphelins de père et de mère	11
	Personnes souffrant d'un handicap physique	20	Chefs de famille monoparentale	
	Personnes souffrant d'un handicap sensoriel	7	Femme	20
	Personnes souffrant d'une maladie chronique / grave	9	Homme	7
	Personnes âgées	100	Enfant	5



Sentiment de sécurité

		<u>Si non, pourquoi?</u>
Femmes	oui	-
Hommes	oui	-
Enfants	oui	-



Documents d'identité

	<u>Si non, pourquoi?</u>
oui	-



Relations avec la communauté hôte

Bonnes

Sécurité Alimentaire



Source principale de nourriture

Don et assistance humanitaire

Accès des PDI au marché

oui

Nom du marché

Marché de Daboua

Distance

Plus de 50 minutes

Disponibilité des biens de première nécessité

Non, insuffisant

Accès des PDI aux terres cultivables

Non, nous n'avons pas accès à la terre cultivable

Santé



Service Médical

Type de services disponibles	Clinique mobile
Localisation des services	Sur le site
Distance	-

Maladies les plus répandues

Malnutrition
Toux
Autre

Si autre, quelle maladie?

Varicelle

Eau, Assainissement et Hygiène (WASH)



Sources d'eau

	Fonctionnels	Non Fonctionnels
Puit traditionnel	-	-
Forage à pompe manuelle	5	2
Puit amélioré	-	-
Bladder	-	-
Eau de surface	-	-
Vendeur d'eau	-	-
Camion-citerne	-	-
Eau du robinet	-	-

Eau

Distance	Sur le site
Problème lié à la qualité de l'eau	Eau trouble, Gout

Douches

Nombre de douches	-
Type de douches	-

Latrines

Latrines disponibles	oui
Nombre de latrines	95
Etat de la majorité des latrines	Operationnelle
Type de latrines	Latrines collectives
Latrines séparées par sexe	non
Distance latrines / points d'eau	10 – 50 mètres

Accès aux points WASH

Oui

Si oui, type de risques

-

Communication



Réseau téléphonique disponible

oui

Si oui, quels opérateurs?

Airtel:	Non
Tigo:	Oui

Localisation et Caractéristiques du Site

Région Lac	Département Fouli	Environnement Milieu rural isolé	
Sous-Préfecture Daboua	Village / Quartier Djaoune 2	Type de Site Camp/Site	Agence de Gestion du Site Organisation / ONG Internationale
Coordonnées GPS		Nom du village le plus proche	Daboua
Latitude	14.40299	Distance du village (km)	10
Longitude	13.51534		

Population et Mobilité



Personnes Déplacées Internes

40 Ménages
200 Individus

Lieu d'origine principal

Lac
Fouli
Daboua

Date de déplacement

déc.-15



Retournés

- Ménages
- Individus

Lieu d'origine principal

-
-
-



Ressortissants de Pays Tiers

- Ménages
- Individus

Lieu d'origine principal

-
-
-

Données Démographiques

Âge / Sexe	Femme	Homme	Total
< 2 ans	3%	6%	10%
de 3 à 5 ans	6%	9%	15%
de 6 à 12 ans	17%	6%	23%
de 13 à 17 ans	10%	6%	17%
de 18 à 59 ans	15%	20%	35%
> 60 ans	0%	1%	1%
Total	52%	48%	100%



Populations autochtones

- Ménages
- Individus

Abris



Abris en paille / tôle

140 Ménages

Abris en bâche

- Ménages

Abris en dur

- Ménages

Sans abri

- Ménages

Assistance



Type d'assistance

Vivres
Articles non alimentaires
Bâches
Matériaux/ outils pour construire l'abri
Matériaux pour lancer des activités économiques
Santé
Soutien Psychosocial
Eau, Hygiène et Assainissement
Education

Assistance Reçue

Non
Oui
Oui
Non
Non
Oui
Non
Oui
Non

Type d'acteur

-
ONG
ONG
-
-
ONG
-
ONG
-

Période

-
Plus d'un mois
Plus d'un mois
-
-
Ponctuelle
-
Ponctuelle
-

Education



Accès à une école

Si non, pourquoi?

Non, aucun
Autre:
Manque de structures éducatives dans le site

Ecole la plus proche



Nom du village

Distance



Protection / Sécurité

Vulnérabilité

	Femmes enceintes	10	Enfants séparés de leurs parents	-
	Femmes allaitantes	50	Mineurs non accompagnés	-
	Personnes souffrant d'un handicap mental	-	Orphelins de père et de mère	4
	Personnes souffrant d'un handicap physique	-	Chefs de famille monoparentale	
	Personnes souffrant d'un handicap sensoriel	-	Femme	6
	Personnes souffrant d'une maladie chronique / grave	-	Homme	1
	Personnes âgées	40	Enfant	1



Sentiment de sécurité

		Si non, pourquoi?
Femmes	oui	-
Hommes	oui	-
Enfants	oui	-



Documents d'identité

non Pas de bureau d'émission



Relations avec la communauté hôte

Bonnes

Sécurité Alimentaire



Source principale de nourriture

Achat sur le marché

Accès des PDI au marché

oui

Nom du marché

Marché de Daboua

Distance

Plus de 50 minutes

Accès des PDI aux terres cultivables

Oui, les personnes déplacées cultivent des terres sans autorisation

Disponibilité des biens de première nécessité

Oui, marché très bien fourni

Santé



Service Médical

Type de services disponibles	-
Localisation des services	-
Distance	-

Maladies les plus répandues

Fièvre
Toux
-

Si autre, quelle maladie?

-

Eau, Assainissement et Hygiène (WASH)



Sources d'eau

	Fonctionnels	Non Fonctionnels
Puit traditionnel	1	-
Forage à pompe manuelle	-	-
Puit amélioré	-	-
Bladder	-	-
Eau de surface	-	-
Vendeur d'eau	-	-
Camion-citerne	-	-
Eau du robinet	-	-

Eau

Distance	10-30 minutes
Problème lié à la qualité de l'eau	Eau trouble

Douches

Nombre de douches	-
Type de douches	-

Latrines

Latrines disponibles	oui
Nombre de latrines	18
Etat de la majorité des latrines	Operationnelle
Type de latrines	Latrines collectives
Latrines séparées par sexe	non
Distance latrines / points d'eau	Plus de 50 mètres

Accès aux points WASH

Oui

Si oui, type de risques

-

-

Communication



Réseau téléphonique disponible

oui

Si oui, quels opérateurs?

Airtel: Non
Tigo: Oui

Localisation et Caractéristiques du Site

Région Lac	Département Fouli	Environnement Milieu rural proche d'une ville moyenne	
Sous-Préfecture Daboua	Village / Quartier Djilkori	Type de Site Camp/Site	Agence de Gestion du Site Organisation / ONG Internationale
Coordonnées GPS		Nom du village le plus proche	
Latitude	14.40162	Distance du village (km)	
Longitude	13.60216	-	

Population et Mobilité



Personnes Déplacées Internes

90	Ménages
301	Individus

Lieu d'origine principal

Lac
Fouli
Daboua

Date de déplacement

janv.-15



Populations autochtones

4	Ménages
17	Individus



Retournés

1	Ménages
5	Individus

Lieu d'origine principal

Niger
Diffa
N'Guigmi



Ressortissants de Pays Tiers

-	Ménages
-	Individus

Lieu d'origine principal

-
-
-

Données Démographiques

Âge / Sexe	Femme	Homme	Total
< 2 ans	4%	4%	8%
de 3 à 5 ans	11%	8%	19%
de 6 à 12 ans	15%	9%	24%
de 13 à 17 ans	8%	4%	12%
de 18 à 59 ans	17%	17%	33%
> 60 ans	1%	2%	3%
Total	55%	45%	100%

Abris

Abris en paille / tôle 150 Ménages	Abris en bâche - Ménages	Abris en dur - Ménages	Sans abri - Ménages
--	------------------------------------	----------------------------------	-------------------------------

Assistance



Type d'assistance	Assistance Reçue	Type d'acteur	Période
Vivres	Oui	ONG	Plus d'un mois
Articles non alimentaires	Oui	ONG	Plus d'un mois
Bâches	Non	-	-
Matériaux/ outils pour construire l'abri	Non	-	-
Matériaux pour lancer des activités économiques	Non	-	-
Santé	Oui	ONG	Continue
Soutien Psychosocial	Non	-	-
Eau, Hygiène et Assainissement	Oui	ONG	Ponctuelle
Education	Non	-	-

Education

Accès à une école <i>Si non, pourquoi?</i>	Oui, tous - -	Ecole la plus proche Nom du village Distance	École de Daboua Daboua 10-30 minutes
--	---------------------	---	--

Protection / Sécurité

Vulnérabilité

	Femmes enceintes	20	Enfants séparés de leurs parents	-
	Femmes allaitantes	30	Mineurs non accompagnés	-
	Personnes souffrant d'un handicap mental	5	Orphelins de père et de mère	15
	Personnes souffrant d'un handicap physique	15	Chefs de famille monoparentale	
	Personnes souffrant d'un handicap sensoriel	4	Femme	10
	Personnes souffrant d'une maladie chronique / grave	10	Homme	5
	Personnes âgées	20	Enfant	-



Sentiment de sécurité

		Si non, pourquoi?
Femmes	oui	-
Hommes	oui	-
Enfants	oui	-



Documents d'identité

	Si non, pourquoi?
oui	-



Relations avec la communauté hôte

Bonnes

Sécurité Alimentaire



Source principale de nourriture

Don et assistance humanitaire

Accès des PDI aux terres cultivables

Oui, c'est la terre de nos ancêtres

Accès des PDI au marché

oui

Nom du marché

Marché de Daboua

Distance

15 - 30 minutes

Disponibilité des biens de première nécessité

Non, insuffisant

Santé



Service Médical

Type de services disponibles	-
Localisation des services	-
Distance	-

Maladies les plus répandues

Fièvre
Toux
Autre

Si autre, quelle maladie?

Maux de tête

Eau, Assainissement et Hygiène (WASH)



Sources d'eau

	Fonctionnels	Non Fonctionnels
Puit traditionnel	-	-
Forage à pompe manuelle	1	-
Puit amélioré	-	-
Bladder	-	-
Eau de surface	1	-
Vendeur d'eau	-	-
Camion-citerne	-	-
Eau du robinet	-	-

Eau

Distance	Sur le site
Problème lié à la qualité de l'eau	Eau trouble, Gout

Douches

Nombre de douches	-
Type de douches	-

Latrines

Latrines disponibles	oui
Nombre de latrines	16
Etat de la majorité des latrines	Operationnelle
Type de latrines	Latrines collectives
Latrines séparées par sexe	non
Distance latrines / points d'eau	Plus de 50 mètres

Accès aux points WASH

Oui

Si oui, type de risques

-

Communication



Réseau téléphonique disponible

oui

Si oui, quels opérateurs?

Airtel:	Non
Tigo:	Oui

Localisation et Caractéristiques du Site

Région Lac	Département Fouli	Environnement Milieu rural proche d'une ville moyenne	
Sous-Préfecture Daboua	Village / Quartier Doboï	Type de Site Camp/Site	Agence de Gestion du Site Aucune
Coordonnées GPS		Nom du village le plus proche	
Latitude	14.42492	Distance du village (km)	
Longitude	13.60846	-	

Population et Mobilité



Personnes Déplacées Internes

24	Ménages
71	Individus

Lieu d'origine principal

Lac
Fouli
Kaiga-Kindjiria

Date de déplacement

août-15



Populations autochtones

-	Ménages
-	Individus



Retournés

-	Ménages
-	Individus

Lieu d'origine principal

-
-
-



Ressortissants de Pays Tiers

-	Ménages
-	Individus

Lieu d'origine principal

-
-
-

Données Démographiques

Âge / Sexe	Femme	Homme	Total
< 2 ans	6%	4%	10%
de 3 à 5 ans	2%	6%	8%
de 6 à 12 ans	11%	11%	23%
de 13 à 17 ans	7%	15%	22%
de 18 à 59 ans	18%	17%	35%
> 60 ans	2%	0%	2%
Total	47%	53%	100%

Abris



Abris en paille / tôle

15	Ménages
----	---------

Abris en bâche

-	Ménages
---	---------

Abris en dur

-	Ménages
---	---------

Sans abri

-	Ménages
---	---------

Assistance



Type d'assistance

Vivres	Non
Articles non alimentaires	Oui
Bâches	Oui
Matériaux/ outils pour construire l'abri	Non
Matériaux pour lancer des activités économiques	Non
Santé	Non
Soutien Psychosocial	Non
Eau, Hygiène et Assainissement	Oui
Education	Non

Assistance Reçue

Non
Oui
Oui
Non
Non
Non
Non
Oui
Non

Type d'acteur

-
ONG
ONG
-
-
-
-
ONG
-

Période

-
Plus d'un mois
Plus d'un mois
-
-
-
-
Continue
-

Education



Accès à une école

Si non, pourquoi?

Non, aucun
Autre:
Pas d'école

Ecole la plus proche

Nom du village
Distance



-
-
-

Protection / Sécurité

Vulnérabilité

	Femmes enceintes	4	Enfants séparés de leurs parents	-
	Femmes allaitantes	5	Mineurs non accompagnés	-
	Personnes souffrant d'un handicap mental	-	Orphelins de père et de mère	1
	Personnes souffrant d'un handicap physique	-	Chefs de famille monoparentale	
	Personnes souffrant d'un handicap sensoriel	-	Femme	3
	Personnes souffrant d'une maladie chronique / grave	-	Homme	-
	Personnes âgées	-	Enfant	-



Sentiment de sécurité

		Si non, pourquoi?
Femmes	oui	-
Hommes	oui	-
Enfants	oui	-



Documents d'identité

	Si non, pourquoi?
oui	-



Relations avec la communauté hôte

Bonnes

Sécurité Alimentaire



Source principale de nourriture

Achat sur le marché

Accès des PDI au marché

oui

Nom du marché

Marché de Daboua

Distance

15 - 30 minutes

Accès des PDI aux terres cultivables

Oui, c'est la terre de nos ancêtres

Disponibilité des biens de première nécessité

Oui, on peut y trouver la plupart des biens

Santé



Service Médical

Type de services disponibles	-
Localisation des services	-
Distance	-

Maladies les plus répandues

Fièvre
Malnutrition
Paludisme

Si autre, quelle maladie?

-

Eau, Assainissement et Hygiène (WASH)



Sources d'eau

	Fonctionnels	Non Fonctionnels
Puit traditionnel	-	-
Forage à pompe manuelle	1	-
Puit amélioré	-	-
Bladder	-	-
Eau de surface	-	-
Vendeur d'eau	-	-
Camion-citerne	-	-
Eau du robinet	-	-

Eau

Distance	Sur le site
Problème lié à la qualité de l'eau	Gout

Douches

Nombre de douches	10
Type de douches	Douches privées

Latrines

Latrines disponibles	non
Nombre de latrines	-
Etat de la majorité des latrines	-
Type de latrines	-
Latrines séparées par sexe	-
Distance latrines / points d'eau	-

Accès aux points WASH

Oui

Si oui, type de risques

-

-

Communication



Réseau téléphonique disponible

oui

Si oui, quels opérateurs?

Airtel:	Non
Tigo:	Oui

Localisation et Caractéristiques du Site

Région Lac	Département Fouli	Environnement Milieu rural proche d'une ville moyenne	
Sous-Préfecture Daboua	Village / Quartier Fadatoulou	Type de Site Camp/Site	Agence de Gestion du Site Aucune
Coordonnées GPS		Nom du village le plus proche	
Latitude	14.39248	Distance du village (km)	
Longitude	13.57422	-	

Population et Mobilité



Personnes Déplacées Internes

31	Ménages
91	Individus

Lieu d'origine principal

Lac
Fouli
Daboua

Date de déplacement

déc.-15



Populations autochtones

-	Ménages
-	Individus



Retournés

-	Ménages
-	Individus

Lieu d'origine principal

-
-
-



Ressortissants de Pays Tiers

-	Ménages
-	Individus

Lieu d'origine principal

-
-
-

Données Démographiques

Âge / Sexe	Femme	Homme	Total
< 2 ans	6%	2%	8%
de 3 à 5 ans	12%	9%	21%
de 6 à 12 ans	13%	13%	25%
de 13 à 17 ans	6%	9%	15%
de 18 à 59 ans	15%	10%	25%
> 60 ans	2%	4%	5%
Total	54%	46%	100%

Abris

Abris en paille / tôle 34 Ménages	Abris en bâche - Ménages	Abris en dur - Ménages	Sans abri - Ménages
---	------------------------------------	----------------------------------	-------------------------------

Assistance

Type d'assistance	Assistance Reçue	Type d'acteur	Période
Vivres	Non	-	-
Articles non alimentaires	Oui	autre	Plus d'un mois
Bâches	Non	-	-
Matériaux/ outils pour construire l'abri	Non	-	-
Matériaux pour lancer des activités économiques	Non	-	-
Santé	Non	-	-
Soutien Psychosocial	Non	-	-
Eau, Hygiène et Assainissement	Non	-	-
Education	Non	-	-

Education

Accès à une école <i>Si non, pourquoi?</i>	Non, aucun Autre: Pas d'école	Ecole la plus proche Nom du village Distance	- - -
--	-------------------------------------	---	-------------

Protection / Sécurité

Vulnérabilité

	Femmes enceintes	4	Enfants séparés de leurs parents	-
	Femmes allaitantes	10	Mineurs non accompagnés	-
	Personnes souffrant d'un handicap mental	2	Orphelins de père et de mère	-
	Personnes souffrant d'un handicap physique	-	Chefs de famille monoparentale	
	Personnes souffrant d'un handicap sensoriel	2	Femme	1
	Personnes souffrant d'une maladie chronique / grave	2	Homme	1
	Personnes âgées	6	Enfant	-



Sentiment de sécurité

		Si non, pourquoi?
Femmes	oui	-
Hommes	oui	-
Enfants	oui	-



Documents d'identité

	Si non, pourquoi?
oui	-



Relations avec la communauté hôte

Bonnes

Sécurité Alimentaire



Source principale de nourriture

Achat sur le marché

Accès des PDI au marché

oui

Nom du marché

Marchés de Kiskra / Daboua / Kafka

Distance

30 - 50 minutes

Accès des PDI aux terres cultivables

Oui, c'est la terre de nos ancêtres

Disponibilité des biens de première nécessité

Oui, on peut y trouver la plupart des biens

Santé



Service Médical

Type de services disponibles	-
Localisation des services	-
Distance	-

Maladies les plus répandues

Infection de plaie
Paludisme
Toux

Si autre, quelle maladie?

-

Eau, Assainissement et Hygiène (WASH)



Sources d'eau

	Fonctionnels	Non Fonctionnels
Puit traditionnel	1	-
Forage à pompe manuelle	-	-
Puit amélioré	-	-
Bladder	-	-
Eau de surface	-	-
Vendeur d'eau	-	-
Camion-citerne	-	-
Eau du robinet	-	-

Eau

Distance	Sur le site
Problème lié à la qualité de l'eau	Eau trouble, Gout

Douches

Nombre de douches	-
Type de douches	-

Latrines

Latrines disponibles	non
Nombre de latrines	-
Etat de la majorité des latrines	-
Type de latrines	-
Latrines séparées par sexe	-
Distance latrines / points d'eau	-

Accès aux points WASH

Oui

Si oui, type de risques

-

Communication



Réseau téléphonique disponible

oui

Si oui, quels opérateurs?

Airtel:	Non
Tigo:	Oui

Localisation et Caractéristiques du Site

Région Lac	Département Fouli	Environnement Milieu rural isolé	
Sous-Préfecture Daboua	Village / Quartier Fallah	Type de Site Camp/Site	Agence de Gestion du Site Organisation / ONG Internationale
Coordonnées GPS		Nom du village le plus proche	Daboua
Latitude	14.41048	Distance du village (km)	8
Longitude	13.64606		

Population et Mobilité



Personnes Déplacées Internes

144	Ménages
449	Individus

Lieu d'origine principal

Lac
Fouli
Daboua

Date de déplacement

janv.-15



Retournés

-	Ménages
-	Individus

Lieu d'origine principal

-
-
-



Ressortissants de Pays Tiers

-	Ménages
-	Individus

Lieu d'origine principal

-
-
-

Données Démographiques

Âge / Sexe	Femme	Homme	Total
< 2 ans	4%	5%	9%
de 3 à 5 ans	6%	5%	11%
de 6 à 12 ans	11%	11%	23%
de 13 à 17 ans	10%	5%	14%
de 18 à 59 ans	25%	17%	41%
> 60 ans	2%	0%	2%
Total	58%	42%	100%



Populations autochtones

5	Ménages
21	Individus

Abris

Abris en paille / tôle 90 Ménages	Abris en bâche - Ménages	Abris en dur 10 Ménages	Sans abri - Ménages
---	------------------------------------	-----------------------------------	-------------------------------

Assistance



Type d'assistance	Assistance Reçue	Type d'acteur	Période
Vivres	Oui	ONG	Moins d'un mois
Articles non alimentaires	Oui	ONG	Plus d'un mois
Bâches	Oui	ONG	Plus d'un mois
Matériaux/ outils pour construire l'abri	Non	-	-
Matériaux pour lancer des activités économiques	Non	-	-
Santé	Non	-	-
Soutien Psychosocial	Non	-	-
Eau, Hygiène et Assainissement	Oui	ONG	Continue
Education	Oui	autre	Continue

Education

Accès à une école <i>Si non, pourquoi?</i>	Oui, tous - -	Ecole la plus proche Nom du village Distance	École de Boura Fallah 10-30 minutes
--	---------------------	---	---

Protection / Sécurité

Vulnérabilité

	Femmes enceintes	20	Enfants séparés de leurs parents	6
	Femmes allaitantes	30	Mineurs non accompagnés	-
	Personnes souffrant d'un handicap mental	5	Orphelins de père et de mère	-
	Personnes souffrant d'un handicap physique	3	Chefs de famille monoparentale	
	Personnes souffrant d'un handicap sensoriel	-	Femme	10
	Personnes souffrant d'une maladie chronique / grave	-	Homme	5
	Personnes âgées	15	Enfant	-



Sentiment de sécurité

		Si non, pourquoi?
Femmes	oui	-
Hommes	oui	-
Enfants	oui	-



Documents d'identité

	Si non, pourquoi?
oui	-



Relations avec la communauté hôte

Bonnes

Sécurité Alimentaire



Source principale de nourriture

Don et assistance humanitaire

Accès des PDI au marché

oui

Nom du marché

Marché de Daboua

Distance

30 - 50 minutes

Accès des PDI aux terres cultivables

Oui, les personnes déplacées cultivent des terres sans autorisation

Disponibilité des biens de première nécessité

Oui, on peut y trouver la plupart des biens

Santé



Service Médical

Type de services disponibles	-
Localisation des services	-
Distance	-

Maladies les plus répandues

Diarrhée
Paludisme
-

Si autre, quelle maladie?

-

Eau, Assainissement et Hygiène (WASH)



Sources d'eau

	Fonctionnels	Non Fonctionnels
Puit traditionnel	-	-
Forage à pompe manuelle	3	-
Puit amélioré	-	-
Bladder	-	-
Eau de surface	-	-
Vendeur d'eau	-	-
Camion-citerne	-	-
Eau du robinet	-	-

Eau

Distance	Sur le site
Problème lié à la qualité de l'eau	Eau trouble, Gout

Douches

Nombre de douches	-
Type de douches	-

Latrines

Latrines disponibles	non
Nombre de latrines	-
Etat de la majorité des latrines	-
Type de latrines	-
Latrines séparées par sexe	-
Distance latrines / points d'eau	-

Accès aux points WASH

Oui

Si oui, type de risques

-

-

Communication



Réseau téléphonique disponible

oui

Si oui, quels opérateurs?

Airtel:	Non
Tigo:	Oui

Localisation et Caractéristiques du Site

Région Lac	Département Fouli	Environnement Milieu rural isolé	
Sous-Préfecture Liwa	Village / Quartier Farguimi	Type de Site Camp/Site	Agence de Gestion du Site Aucune
Coordonnées GPS		Nom du village le plus proche	Kiskira
Latitude	13.80067	Distance du village (km)	7
Longitude	14.11229		

Population et Mobilité



Personnes Déplacées Internes

90	Ménages
376	Individus

Lieu d'origine principal

Lac
Fouli
Liwa

Date de déplacement

janv.-17



Retournés

-	Ménages
-	Individus

Lieu d'origine principal

-
-
-



Ressortissants de Pays Tiers

-	Ménages
-	Individus

Lieu d'origine principal

-
-
-

Données Démographiques

Âge / Sexe	Femme	Homme	Total
< 2 ans	7%	5%	12%
de 3 à 5 ans	12%	14%	26%
de 6 à 12 ans	14%	8%	22%
de 13 à 17 ans	4%	2%	6%
de 18 à 59 ans	17%	17%	34%
> 60 ans	0%	0%	0%
Total	54%	46%	100%



Populations autochtones

-	Ménages
-	Individus

Abris



Abris en paille / tôle

90	Ménages
----	---------

Abris en bâche

-	Ménages
---	---------

Abris en dur

-	Ménages
---	---------

Sans abri

-	Ménages
---	---------

Assistance



Type d'assistance

Vivres	Non
Articles non alimentaires	Oui
Bâches	Non
Matériaux/ outils pour construire l'abri	Non
Matériaux pour lancer des activités économiques	Non
Santé	Non
Soutien Psychosocial	Non
Eau, Hygiène et Assainissement	Non
Education	Non

Assistance Reçue

Non
Oui
Non
Non
Non
Non
Non
Non
Non

Type d'acteur

-
Nations Unies
-
-
-
-
-
-
-

Période

-
Plus d'un mois
-
-
-
-
-
-
-

Education



Accès à une école

Si non, pourquoi?

Non, aucun
Autre:
Pas d'école

Ecole la plus proche

-
Nom du village
Distance

Protection / Sécurité

Vulnérabilité

	Femmes enceintes	5	Enfants séparés de leurs parents	-
	Femmes allaitantes	10	Mineurs non accompagnés	-
	Personnes souffrant d'un handicap mental	2	Orphelins de père et de mère	3
	Personnes souffrant d'un handicap physique	1	Chefs de famille monoparentale	
	Personnes souffrant d'un handicap sensoriel	2	Femme	4
	Personnes souffrant d'une maladie chronique / grave	2	Homme	2
	Personnes âgées	3	Enfant	-



Sentiment de sécurité

		Si non, pourquoi?
Femmes	oui	-
Hommes	oui	-
Enfants	oui	-



Documents d'identité

	Si non, pourquoi?
oui	-



Relations avec la communauté hôte

Bonnes

Sécurité Alimentaire



Source principale de nourriture

Achat sur le marché

Accès des PDI au marché

oui

Nom du marché

Marché de kiskra

Distance

Plus de 50 minutes

Accès des PDI aux terres cultivables

Oui, accès aux terres cultivables donné par les autorités locales / notables des co

Disponibilité des biens de première nécessité

Oui, on peut y trouver la plupart des biens

Santé



Service Médical

Type de services disponibles	-
Localisation des services	-
Distance	-

Maladies les plus répandues

Diarrhée
Fièvre
Paludisme

Si autre, quelle maladie?

-

Eau, Assainissement et Hygiène (WASH)



Sources d'eau

	Fonctionnels	Non Fonctionnels
Puit traditionnel	-	-
Forage à pompe manuelle	-	-
Puit amélioré	-	-
Bladder	-	-
Eau de surface	-	-
Vendeur d'eau	-	-
Camion-citerne	-	-
Eau du robinet	-	-

Eau

Distance	Plus de 30 minutes
Problème lié à la qualité de l'eau	Aucun

Douches

Nombre de douches	-
Type de douches	-

Latrines

Latrines disponibles	non
Nombre de latrines	-
Etat de la majorité des latrines	-
Type de latrines	-
Latrines séparées par sexe	-
Distance latrines / points d'eau	-

Accès aux points WASH

Oui

Si oui, type de risques

-

-

Communication



Réseau téléphonique disponible

oui

Si oui, quels opérateurs?

Airtel: Non
Tigo: Oui

Localisation et Caractéristiques du Site

Région Lac	Département Fouli	Environnement Milieu rural isolé	
Sous-Préfecture Liwa	Village / Quartier Fende 2	Type de Site Camp/Site	Agence de Gestion du Site Aucune
Coordonnées GPS		Nom du village le plus proche	Kiskra
Latitude	13.72786	Distance du village (km)	7
Longitude	14.11719		

Population et Mobilité



Personnes Déplacées Internes

84	Ménages
227	Individus

Lieu d'origine principal

Lac
Fouli
Liwa

Date de déplacement

mai-17



Populations autochtones

-	Ménages
-	Individus



Retournés

-	Ménages
-	Individus

Lieu d'origine principal

-
-
-



Ressortissants de Pays Tiers

-	Ménages
-	Individus

Lieu d'origine principal

-
-
-

Données Démographiques

Âge / Sexe	Femme	Homme	Total
< 2 ans	9%	7%	16%
de 3 à 5 ans	12%	5%	17%
de 6 à 12 ans	16%	8%	23%
de 13 à 17 ans	15%	3%	18%
de 18 à 59 ans	12%	13%	25%
> 60 ans	0%	1%	1%
Total	63%	37%	100%

Abris

Abris en paille / tôle 110 Ménages	Abris en bâche - Ménages	Abris en dur - Ménages	Sans abri - Ménages
--	------------------------------------	----------------------------------	-------------------------------

Assistance



Type d'assistance	Assistance Reçue	Type d'acteur	Période
Vivres	Oui	autre	Moins d'un mois
Articles non alimentaires	Non	-	-
Bâches	Non	-	-
Matériaux/ outils pour construire l'abri	Non	-	-
Matériaux pour lancer des activités économiques	Non	-	-
Santé	Non	-	-
Soutien Psychosocial	Non	-	-
Eau, Hygiène et Assainissement	Non	-	-
Education	Non	-	-

Education

Accès à une école <i>Si non, pourquoi?</i>	Non, aucun Inscription trop chère Pas d'école	Ecole la plus proche	-
		Nom du village	-
		Distance	-

Protection / Sécurité

Vulnérabilité

	Femmes enceintes	40	Enfants séparés de leurs parents	-
	Femmes allaitantes	101	Mineurs non accompagnés	-
	Personnes souffrant d'un handicap mental	-	Orphelins de père et de mère	10
	Personnes souffrant d'un handicap physique	3	Chefs de famille monoparentale	
	Personnes souffrant d'un handicap sensoriel	-	Femme	15
	Personnes souffrant d'une maladie chronique / grave	-	Homme	-
	Personnes âgées	15	Enfant	-



Sentiment de sécurité

		Si non, pourquoi?
Femmes	oui	-
Hommes	oui	-
Enfants	oui	-



Documents d'identité

	Si non, pourquoi?
oui	-



Relations avec la communauté hôte

Bonnes

Sécurité Alimentaire



Source principale de nourriture

Achat sur le marché

Accès des PDI au marché

oui

Nom du marché

Marché de kiskra

Distance

Plus de 50 minutes

Accès des PDI aux terres cultivables

Oui, les personnes déplacées cultivent des terres sans autorisation

Disponibilité des biens de première nécessité

Oui, marché très bien fourni

Santé



Service Médical

Type de services disponibles	Centre de santé
Localisation des services	En dehors du site
Distance	Plus de 50 minutes

Maladies les plus répandues

Diarrhée
Fièvre
Malnutrition

Si autre, quelle maladie?

-

Eau, Assainissement et Hygiène (WASH)



Sources d'eau

	Fonctionnels	Non Fonctionnels
Puit traditionnel	1	-
Forage à pompe manuelle	-	-
Puit amélioré	-	-
Bladder	-	-
Eau de surface	-	-
Vendeur d'eau	-	-
Camion-citerne	-	-
Eau du robinet	-	-

Douches

Nombre de douches	-
Type de douches	-

Latrines

Latrines disponibles	non
Nombre de latrines	-
Etat de la majorité des latrines	-
Type de latrines	-
Latrines séparées par sexe	-
Distance latrines / points d'eau	-

Eau

Distance	Plus de 30 minutes
Problème lié à la qualité de l'eau	Non potable, Odeur

Accès aux points WASH

Non, l'accès est riqué

Si oui, type de risques

Pas de latrines sur le site
Pas de latrines sur le site

Communication



Réseau téléphonique disponible

oui

Si oui, quels opérateurs?

Airtel:	Non
Tigo:	Oui

Localisation et Caractéristiques du Site

Région Lac	Département Fouli	Environnement Milieu rural isolé	
Sous-Préfecture Liwa	Village / Quartier Foulateri	Type de Site Camp/Site	Agence de Gestion du Site ONG Locale
Coordonnées GPS		Nom du village le plus proche	Kiskra
Latitude	13.78675	Distance du village (km)	7
Longitude	14.14458		

Population et Mobilité



Personnes Déplacées Internes

23	Ménages
81	Individus

Lieu d'origine principal

Lac
Fouli
Liwa

Date de déplacement

janv.-17



Populations autochtones

- Ménages
- Individus



Retournés

3	Ménages
10	Individus

Lieu d'origine principal

Niger
Diffa
Diffa



Ressortissants de Pays Tiers

- Ménages
- Individus

Lieu d'origine principal

-
-
-

Données Démographiques

Âge / Sexe	Femme	Homme	Total
< 2 ans	6%	4%	10%
de 3 à 5 ans	15%	6%	21%
de 6 à 12 ans	10%	6%	17%
de 13 à 17 ans	2%	4%	6%
de 18 à 59 ans	21%	17%	38%
> 60 ans	2%	6%	8%
Total	56%	44%	100%

Abris

Abris en paille / tôle 20 Ménages	Abris en bâche - Ménages	Abris en dur - Ménages	Sans abri - Ménages
---	------------------------------------	----------------------------------	-------------------------------

Assistance

Type d'assistance	Assistance Reçue	Type d'acteur	Période
Vivres	Oui	ONG	Plus d'un mois
Articles non alimentaires	Non	-	-
Bâches	Non	-	-
Matériaux/ outils pour construire l'abri	Non	-	-
Matériaux pour lancer des activités économiques	Non	-	-
Santé	Non	-	-
Soutien Psychosocial	Non	-	-
Eau, Hygiène et Assainissement	Non	-	-
Education	Non	-	-

Education

Accès à une école <i>Si non, pourquoi?</i>	Non, aucun Autre: Pas d'école	Ecole la plus proche Nom du village Distance	- - -
--	-------------------------------------	---	-------------

Protection / Sécurité

Vulnérabilité

	Femmes enceintes	2	Enfants séparés de leurs parents	1
	Femmes allaitantes	4	Mineurs non accompagnés	-
	Personnes souffrant d'un handicap mental	-	Orphelins de père et de mère	-
	Personnes souffrant d'un handicap physique	-	Chefs de famille monoparentale	
	Personnes souffrant d'un handicap sensoriel	-	Femme	1
	Personnes souffrant d'une maladie chronique / grave	-	Homme	-
	Personnes âgées	2	Enfant	3



Sentiment de sécurité

		Si non, pourquoi?
Femmes	oui	-
Hommes	oui	-
Enfants	oui	-



Documents d'identité

	Si non, pourquoi?
oui	-



Relations avec la communauté hôte

Excellentes

Sécurité Alimentaire



Source principale de nourriture

Achat sur le marché

Accès des PDI au marché

oui

Nom du marché

Marché de kiskra

Distance

15 - 30 minutes

Accès des PDI aux terres cultivables

Oui, accès aux terres cultivables donné par les autorités locales / notables des co

Disponibilité des biens de première nécessité

Oui, marché très bien fourni

Santé



Service Médical

Type de services disponibles	-
Localisation des services	-
Distance	-

Maladies les plus répandues

Diarrhée
Fièvre
Autre

Si autre, quelle maladie?

Maladie du coeur

Eau, Assainissement et Hygiène (WASH)



Sources d'eau

	Fonctionnels	Non Fonctionnels
Puit traditionnel	1	-
Forage à pompe manuelle	-	-
Puit amélioré	-	-
Bladder	-	-
Eau de surface	-	-
Vendeur d'eau	-	-
Camion-citerne	-	-
Eau du robinet	-	-

Eau

Distance	10-30 minutes
Problème lié à la qualité de l'eau	Eau trouble

Douches

Nombre de douches	-
Type de douches	-

Latrines

Latrines disponibles	non
Nombre de latrines	-
Etat de la majorité des latrines	-
Type de latrines	-
Latrines séparées par sexe	-
Distance latrines / points d'eau	-

Accès aux points WASH

Oui

Si oui, type de risques

-

Communication



Réseau téléphonique disponible

oui

Si oui, quels opérateurs?

Airtel:	Non
Tigo:	Oui

Localisation et Caractéristiques du Site

Région Lac	Département Fouli	Environnement Milieu rural isolé	
Sous-Préfecture Liwa	Village / Quartier Haoura	Type de Site Camp/Site	Agence de Gestion du Site Organisation / ONG Internationale
Coordonnées GPS		Nom du village le plus proche	Kiskra
Latitude	13.81644	Distance du village (km)	18
Longitude	14.01534		

Population et Mobilité



Personnes Déplacées Internes

253 Ménages
1,058 Individus

Lieu d'origine principal

Lac
Fouli
Liwa

Date de déplacement

oct.-15



Populations autochtones

- Ménages
- Individus



Retournés

- Ménages
- Individus

Lieu d'origine principal

-
-
-



Ressortissants de Pays Tiers

- Ménages
- Individus

Lieu d'origine principal

-
-
-

Données Démographiques

Âge / Sexe	Femme	Homme	Total
< 2 ans	5%	5%	10%
de 3 à 5 ans	12%	4%	16%
de 6 à 12 ans	15%	6%	21%
de 13 à 17 ans	8%	4%	12%
de 18 à 59 ans	20%	17%	37%
> 60 ans	1%	2%	3%
Total	62%	38%	100%

Abris

Abris en paille / tôle 253 Ménages	Abris en bâche - Ménages	Abris en dur - Ménages	Sans abri 12 Ménages
--	------------------------------------	----------------------------------	--------------------------------

Assistance



Type d'assistance	Assistance Reçue	Type d'acteur	Période
Vivres	Non	-	-
Articles non alimentaires	Oui	ONG	Plus d'un mois
Bâches	Non	-	-
Matériaux/ outils pour construire l'abri	Non	-	-
Matériaux pour lancer des activités économiques	Non	-	-
Santé	Non	-	-
Soutien Psychosocial	Non	-	-
Eau, Hygiène et Assainissement	Non	-	-
Education	Non	-	-

Education

Accès à une école <i>Si non, pourquoi?</i>	Non, aucun Autre: Pas d'école	Ecole la plus proche	-
		Nom du village	-
		Distance	-

Protection / Sécurité

Vulnérabilité

	Femmes enceintes	18	Enfants séparés de leurs parents	-
	Femmes allaitantes	26	Mineurs non accompagnés	-
	Personnes souffrant d'un handicap mental	6	Orphelins de père et de mère	10
	Personnes souffrant d'un handicap physique	3	Chefs de famille monoparentale	
	Personnes souffrant d'un handicap sensoriel	2	Femme	18
	Personnes souffrant d'une maladie chronique / grave	-	Homme	10
	Personnes âgées	20	Enfant	3



Sentiment de sécurité

		Si non, pourquoi?
Femmes	oui	-
Hommes	oui	-
Enfants	oui	-



Documents d'identité

	Si non, pourquoi?
oui	-



Relations avec la communauté hôte

Excellentes

Sécurité Alimentaire



Source principale de nourriture

Achat sur le marché

Accès des PDI au marché

oui

Nom du marché

Marché de Selea

Distance

Plus de 50 minutes

Accès des PDI aux terres cultivables

Oui, les personnes déplacées cultivent des terres sans autorisation

Disponibilité des biens de première nécessité

Oui, marché très bien fourni

Santé



Service Médical

Type de services disponibles	Clinique mobile
Localisation des services	Sur le site
Distance	-

Maladies les plus répandues

Diarrhée
Fièvre
Autre

Si autre, quelle maladie?

VIH/Sida

Eau, Assainissement et Hygiène (WASH)



Sources d'eau

	Fonctionnels	Non Fonctionnels
Puit traditionnel	-	-
Forage à pompe manuelle	1	1
Puit amélioré	-	-
Bladder	-	-
Eau de surface	-	-
Vendeur d'eau	-	-
Camion-citerne	-	-
Eau du robinet	-	-

Eau

Distance	Sur le site
Problème lié à la qualité de l'eau	Eau trouble

Douches

Nombre de douches	-
Type de douches	-

Latrines

Latrines disponibles	non
Nombre de latrines	-
Etat de la majorité des latrines	-
Type de latrines	-
Latrines séparées par sexe	-
Distance latrines / points d'eau	-

Accès aux points WASH

Oui

Si oui, type de risques

-

-

Communication



Réseau téléphonique disponible

oui

Si oui, quels opérateurs?

Airtel: Non
Tigo: Oui

Localisation et Caractéristiques du Site

Région Lac	Département Fouli	Environnement Milieu rural isolé	
Sous-Préfecture Daboua	Village / Quartier Kabia	Type de Site Camp/Site	Agence de Gestion du Site Aucune
Coordonnées GPS		Nom du village le plus proche	Kiskawa
Latitude	14.20323	Distance du village (km)	14
Longitude	14.01408		

Population et Mobilité



Personnes Déplacées Internes

47	Ménages
173	Individus

Lieu d'origine principal

Lac
Fouli
Liwa

Date de déplacement

janv.-16



Populations autochtones

- Ménages
- Individus



Retournés

2	Ménages
4	Individus

Lieu d'origine principal

Nigeria
Borno
Monguno



Ressortissants de Pays Tiers

- Ménages
- Individus

Lieu d'origine principal

-
-
-

Données Démographiques

Âge / Sexe	Femme	Homme	Total
< 2 ans	3%	5%	8%
de 3 à 5 ans	13%	7%	20%
de 6 à 12 ans	12%	7%	19%
de 13 à 17 ans	11%	7%	18%
de 18 à 59 ans	15%	11%	25%
> 60 ans	5%	4%	9%
Total	58%	42%	100%

Abris



Abris en paille / tôle

52 Ménages

Abris en bâche

- Ménages

Abris en dur

- Ménages

Sans abri

- Ménages

Assistance



Type d'assistance

Vivres
Articles non alimentaires
Bâches
Matériaux/ outils pour construire l'abri
Matériaux pour lancer des activités économiques
Santé
Soutien Psychosocial
Eau, Hygiène et Assainissement
Education

Assistance Reçue

Non
Oui
Non
Non
Non
Non
Non
Non
Non

Type d'acteur

-
autre
-
-
-
-
-
-
-

Période

-
Plus d'un mois
-
-
-
-
-
-
-

Education



Accès à une école

Si non, pourquoi?

Non, aucun
Autre:
Pas d'école

Ecole la plus proche

Nom du village
Distance



-

-

-

Protection / Sécurité

Vulnérabilité

	Femmes enceintes	18	Enfants séparés de leurs parents	-
	Femmes allaitantes	21	Mineurs non accompagnés	-
	Personnes souffrant d'un handicap mental	2	Orphelins de père et de mère	-
	Personnes souffrant d'un handicap physique	1	Chefs de famille monoparentale	
	Personnes souffrant d'un handicap sensoriel	2	Femme	5
	Personnes souffrant d'une maladie chronique / grave	-	Homme	1
	Personnes âgées	17	Enfant	-



Sentiment de sécurité

		Si non, pourquoi?
Femmes	oui	-
Hommes	oui	-
Enfants	oui	-



Documents d'identité

Ne sait pas	-
-------------	---

Si non, pourquoi?



Relations avec la communauté hôte

Excellentes

Sécurité Alimentaire



Source principale de nourriture

Production de subsistance

Accès des PDI au marché

oui

Nom du marché

Marché de Kiskawa

Distance

Plus de 50 minutes

Accès des PDI aux terres cultivables

Non, nous n'avons pas accès à la terre cultivable

Disponibilité des biens de première nécessité

Oui, on peut y trouver la plupart des biens

Santé



Service Médical

Type de services disponibles	-
Localisation des services	-
Distance	-

Maladies les plus répandues

Fièvre
Maladie de peau
Toux

Si autre, quelle maladie?

-

Eau, Assainissement et Hygiène (WASH)



Sources d'eau

	Fonctionnels	Non Fonctionnels
Puit traditionnel	1	-
Forage à pompe manuelle	-	-
Puit amélioré	-	-
Bladder	-	-
Eau de surface	-	-
Vendeur d'eau	-	-
Camion-citerne	-	-
Eau du robinet	-	-

Douches

Nombre de douches	-
Type de douches	-

Latrines

Latrines disponibles	non
Nombre de latrines	-
Etat de la majorité des latrines	-
Type de latrines	-
Latrines séparées par sexe	-
Distance latrines / points d'eau	-

Eau

Distance	Sur le site
Problème lié à la qualité de l'eau	Eau trouble, Gout, Odeur

Accès aux points WASH

Oui

Si oui, type de risques

-

Communication



Réseau téléphonique disponible

oui

Si oui, quels opérateurs?

Airtel:	Non
Tigo:	Oui

Localisation et Caractéristiques du Site

Région Lac	Département Fouli	Environnement Milieu rural isolé	
Sous-Préfecture Liwa	Village / Quartier Kadoulou	Type de Site Camp/Site	Agence de Gestion du Site Organisation / ONG Internationale
Coordonnées GPS		Nom du village le plus proche	Kiskira
Latitude	13.79828	Distance du village (km)	5
Longitude	14.08720		

Population et Mobilité



Personnes Déplacées Internes

470 Ménages
1,313 Individus

Lieu d'origine principal

Lac
Fouli
Liwa

Date de déplacement

nov.-15



Populations autochtones

- Ménages
- Individus



Retournés

1 Ménages
5 Individus

Lieu d'origine principal

Nigeria
Borno
Maiduguri



Ressortissants de Pays Tiers

- Ménages
- Individus

Lieu d'origine principal

-
-
-

Données Démographiques

Âge / Sexe	Femme	Homme	Total
< 2 ans	7%	7%	14%
de 3 à 5 ans	9%	8%	17%
de 6 à 12 ans	12%	13%	25%
de 13 à 17 ans	11%	6%	17%
de 18 à 59 ans	12%	6%	18%
> 60 ans	4%	6%	9%
Total	54%	46%	100%

Abris

Abris en paille / tôle 1,000 Ménages	Abris en bâche - Ménages	Abris en dur - Ménages	Sans abri - Ménages
--	------------------------------------	----------------------------------	-------------------------------

Assistance



Type d'assistance	Assistance Reçue	Type d'acteur	Période
Vivres	Oui	ONG	Plus d'un mois
Articles non alimentaires	Non	-	-
Bâches	Oui	ONG	Plus d'un mois
Matériaux/ outils pour construire l'abri	Oui	ONG	Moins d'un mois
Matériaux pour lancer des activités économiques	Non	-	-
Santé	Non	-	-
Soutien Psychosocial	Non	-	-
Eau, Hygiène et Assainissement	Non	-	-
Education	Non	-	-

Education

Accès à une école <i>Si non, pourquoi?</i>	Oui, tous - -	Ecole la plus proche Nom du village Distance	École Unicef Sur le site Moins de 10 minutes
--	---------------------	---	--

Protection / Sécurité

Vulnérabilité

	Femmes enceintes	200	Enfants séparés de leurs parents	20
	Femmes allaitantes	300	Mineurs non accompagnés	30
	Personnes souffrant d'un handicap mental	10	Orphelins de père et de mère	50
	Personnes souffrant d'un handicap physique	10	Chefs de famille monoparentale	
	Personnes souffrant d'un handicap sensoriel	10	Femme	70
	Personnes souffrant d'une maladie chronique / grave	5	Homme	30
	Personnes âgées	200	Enfant	20



Sentiment de sécurité

		Si non, pourquoi?
Femmes	oui	-
Hommes	oui	-
Enfants	oui	-



Documents d'identité

	Si non, pourquoi?
non	Manque de moyens financiers



Relations avec la communauté hôte

Excellentes

Sécurité Alimentaire



Source principale de nourriture

Achat sur le marché

Accès des PDI au marché

oui

Nom du marché

Marché de kiskra

Distance

30 - 50 minutes

Accès des PDI aux terres cultivables

Non, nous n'avons pas accès à la terre cultivable

Disponibilité des biens de première nécessité

Oui, marché très bien fourni

Santé



Service Médical

Type de services disponibles	Hôpital
Localisation des services	En dehors du site
Distance	15-30 minutes

Maladies les plus répandues

Diarrhée
Paludisme
Toux

Si autre, quelle maladie?

-

Eau, Assainissement et Hygiène (WASH)



Sources d'eau

	Fonctionnels	Non Fonctionnels
Puit traditionnel	-	-
Forage à pompe manuelle	4	-
Puit amélioré	-	-
Bladder	-	-
Eau de surface	-	-
Vendeur d'eau	-	-
Camion-citerne	-	-
Eau du robinet	-	-

Eau

Distance	Sur le site
Problème lié à la qualité de l'eau	Gout, non potable

Douches

Nombre de douches	-
Type de douches	-

Latrines

Latrines disponibles	non
Nombre de latrines	-
Etat de la majorité des latrines	-
Type de latrines	-
Latrines séparées par sexe	-
Distance latrines / points d'eau	-

Accès aux points WASH

Si oui, type de risques	Non, l'accès est riqué autre Pas de laterines sur le site
-------------------------	---

Communication



Réseau téléphonique disponible

oui

Si oui, quels opérateurs?

Airtel:	Oui
Tigo:	Oui

Localisation et Caractéristiques du Site

Région Lac	Département Fouli	Environnement Milieu rural isolé	
Sous-Préfecture Liwa	Village / Quartier Karangouboua	Type de Site Camp/Site	Agence de Gestion du Site Organisation / ONG Internationale
Coordonnées GPS		Nom du village le plus proche	Torbo
Latitude	14.04166	Distance du village (km)	2
Longitude	13.93914		

Population et Mobilité



Personnes Déplacées Internes

538 Ménages
1,609 Individus

Lieu d'origine principal

Lac
Fouli
Daboua

Date de déplacement

juil.-17



Populations autochtones

- Ménages
- Individus



Retournés

6 Ménages
23 Individus

Lieu d'origine principal

Niger
Diffa
N'Guigmi



Ressortissants de Pays Tiers

- Ménages
- Individus

Lieu d'origine principal

-
-
-

Données Démographiques

Âge / Sexe	Femme	Homme	Total
< 2 ans	5%	5%	9%
de 3 à 5 ans	15%	6%	21%
de 6 à 12 ans	18%	7%	26%
de 13 à 17 ans	4%	6%	10%
de 18 à 59 ans	20%	14%	34%
> 60 ans	0%	0%	0%
Total	61%	39%	100%

Abris

Abris en paille / tôle 1,009 Ménages	Abris en bâche - Ménages	Abris en dur - Ménages	Sans abri - Ménages
--	------------------------------------	----------------------------------	-------------------------------

Assistance



Type d'assistance	Assistance Reçue	Type d'acteur	Période
Vivres	Non	-	-
Articles non alimentaires	Non	-	-
Bâches	Non	-	-
Matériaux/ outils pour construire l'abri	Non	-	-
Matériaux pour lancer des activités économiques	Non	-	-
Santé	Oui	ONG	Ponctuelle
Soutien Psychosocial	Non	-	-
Eau, Hygiène et Assainissement	Non	-	-
Education	Non	-	-

Education

Accès à une école <i>Si non, pourquoi?</i>	Non, aucun Autre: Manque de structures éducatives dans le site	Ecole la plus proche Nom du village Distance	- - -
--	--	---	-------------

Protection / Sécurité

Vulnérabilité

	Femmes enceintes	100	Enfants séparés de leurs parents	-
	Femmes allaitantes	250	Mineurs non accompagnés	15
	Personnes souffrant d'un handicap mental	8	Orphelins de père et de mère	10
	Personnes souffrant d'un handicap physique	7	Chefs de famille monoparentale	
	Personnes souffrant d'un handicap sensoriel	16	Femme	50
	Personnes souffrant d'une maladie chronique / grave	10	Homme	30
	Personnes âgées	100	Enfant	-



Sentiment de sécurité

		Si non, pourquoi?
Femmes	oui	-
Hommes	oui	-
Enfants	oui	-



Documents d'identité

	Si non, pourquoi?
oui	-



Relations avec la communauté hôte

Bonnes

Sécurité Alimentaire



Source principale de nourriture

Achat sur le marché

Accès des PDI au marché

oui

Nom du marché

Marché de Diamarom

Distance

Plus de 50 minutes

Accès des PDI aux terres cultivables

Oui, accès aux terres cultivables donné par les autorités locales / notables des co

Disponibilité des biens de première nécessité

Oui, on peut y trouver la plupart des biens

Santé



Service Médical

Type de services disponibles	-
Localisation des services	-
Distance	-

Maladies les plus répandues

Malnutrition

Si autre, quelle maladie?

-

Eau, Assainissement et Hygiène (WASH)



Sources d'eau

	Fonctionnels	Non Fonctionnels
Puit traditionnel	2	3
Forage à pompe manuelle	-	-
Puit amélioré	-	-
Bladder	-	-
Eau de surface	-	-
Vendeur d'eau	-	-
Camion-citerne	-	-
Eau du robinet	-	-

Eau

Distance	10-30 minutes
Problème lié à la qualité de l'eau	Eau trouble

Douches

Nombre de douches	-
Type de douches	-

Latrines

Latrines disponibles	non
Nombre de latrines	-
Etat de la majorité des latrines	-
Type de latrines	-
Latrines séparées par sexe	-
Distance latrines / points d'eau	-

Accès aux points WASH

Oui

Si oui, type de risques

-

Communication



Réseau téléphonique disponible

oui

Si oui, quels opérateurs?

Airtel:	Non
Tigo:	Oui

Localisation et Caractéristiques du Site

Région Lac	Département Fouli	Environnement Milieu rural isolé	
Sous-Préfecture Daboua	Village / Quartier Karbalou	Type de Site Camp/Site	Agence de Gestion du Site Aucune
Coordonnées GPS		Nom du village le plus proche	Kiskawa
Latitude	14.37056	Distance du village (km)	26
Longitude	14.03822		

Population et Mobilité



Personnes Déplacées Internes

43	Ménages
134	Individus

Lieu d'origine principal

Lac
Fouli
Daboua

Date de déplacement

janv.-16



Populations autochtones

35	Ménages
146	Individus



Retournés

1	Ménages
3	Individus

Lieu d'origine principal

Niger
Diffa
N'Guigmi



Ressortissants de Pays Tiers

-	Ménages
-	Individus

Lieu d'origine principal

-
-
-

Données Démographiques

Âge / Sexe	Femme	Homme	Total
< 2 ans	2%	7%	9%
de 3 à 5 ans	9%	4%	13%
de 6 à 12 ans	11%	9%	20%
de 13 à 17 ans	14%	5%	19%
de 18 à 59 ans	18%	17%	35%
> 60 ans	2%	1%	4%
Total	57%	43%	100%

Abris

Abris en paille / tôle 300 Ménages	Abris en bâche - Ménages	Abris en dur - Ménages	Sans abri - Ménages
--	------------------------------------	----------------------------------	-------------------------------

Assistance



Type d'assistance	Assistance Reçue	Type d'acteur	Période
Vivres	Non	-	-
Articles non alimentaires	Oui	autre	Plus d'un mois
Bâches	Non	-	-
Matériaux/ outils pour construire l'abri	Non	-	-
Matériaux pour lancer des activités économiques	Non	-	-
Santé	Non	-	-
Soutien Psychosocial	Non	-	-
Eau, Hygiène et Assainissement	Non	-	-
Education	Non	-	-

Education

Accès à une école <i>Si non, pourquoi?</i>	Non, aucun Chemin pour s'y rendre trop dangereux / Transport t Ecole trop loin	Ecole la plus proche	-
		Nom du village	-
		Distance	-

Protection / Sécurité

Vulnérabilité

	Femmes enceintes	30	Enfants séparés de leurs parents	-
	Femmes allaitantes	100	Mineurs non accompagnés	-
	Personnes souffrant d'un handicap mental	-	Orphelins de père et de mère	10
	Personnes souffrant d'un handicap physique	10	Chefs de famille monoparentale	
	Personnes souffrant d'un handicap sensoriel	15	Femme	20
	Personnes souffrant d'une maladie chronique / grave	10	Homme	7
	Personnes âgées	200	Enfant	-



Sentiment de sécurité

		<u>Si non, pourquoi?</u>
Femmes	oui	-
Hommes	oui	-
Enfants	oui	-



Documents d'identité

	<u>Si non, pourquoi?</u>
Ne sait pas	-



Relations avec la communauté hôte

Bonnes

Sécurité Alimentaire



Source principale de nourriture

Achat sur le marché

Accès des PDI au marché

oui

Nom du marché

Marché de Kiskawa

Distance

Plus de 50 minutes

Accès des PDI aux terres cultivables

Oui, les personnes déplacées cultivent des terres sans autorisation

Disponibilité des biens de première nécessité

Oui, on peut y trouver la plupart des biens

Santé



Service Médical

Type de services disponibles	-
Localisation des services	-
Distance	-

Maladies les plus répandues

Malnutrition
Paludisme
Autre

Si autre, quelle maladie?

Pas de suivi des femmes enceintes et complications lors des

Eau, Assainissement et Hygiène (WASH)



Sources d'eau

	Fonctionnels	Non Fonctionnels
Puit traditionnel	1	-
Forage à pompe manuelle	-	-
Puit amélioré	-	-
Bladder	-	-
Eau de surface	-	-
Vendeur d'eau	-	-
Camion-citerne	-	-
Eau du robinet	-	-

Eau

Distance	10-30 minutes
Problème lié à la qualité de l'eau	Eau trouble, Gout, non potable, Odeur

Douches

Nombre de douches	-
Type de douches	-

Latrines

Latrines disponibles	non
Nombre de latrines	-
Etat de la majorité des latrines	-
Type de latrines	-
Latrines séparées par sexe	-
Distance latrines / points d'eau	-

Accès aux points WASH

Oui

Si oui, type de risques

-

Communication



Réseau téléphonique disponible

oui

Si oui, quels opérateurs?

Airtel:	Non
Tigo:	Oui

Localisation et Caractéristiques du Site

Région Lac	Département Fouli	Environnement Milieu rural isolé	
Sous-Préfecture Liwa	Village / Quartier Kegua	Type de Site Camp/Site	Agence de Gestion du Site Aucune
Coordonnées GPS		Nom du village le plus proche	Kiskra
Latitude	13.83099	Distance du village (km)	2
Longitude	14.07203		

Population et Mobilité



Personnes Déplacées Internes

703 Ménages
2,132 Individus

Lieu d'origine principal

Lac
Fouli
Liwa

Date de déplacement

juin-17



Populations autochtones

- Ménages
- Individus



Retournés

4 Ménages
13 Individus

Lieu d'origine principal

Niger
Diffa
Diffa



Ressortissants de Pays Tiers

- Ménages
- Individus

Lieu d'origine principal

-
-
-

Données Démographiques

Âge / Sexe	Femme	Homme	Total
< 2 ans	3%	4%	7%
de 3 à 5 ans	8%	7%	15%
de 6 à 12 ans	16%	7%	23%
de 13 à 17 ans	20%	5%	25%
de 18 à 59 ans	19%	10%	29%
> 60 ans	0%	1%	1%
Total	66%	34%	100%

Abris

Abris en paille / tôle 701 Ménages	Abris en bâche - Ménages	Abris en dur - Ménages	Sans abri - Ménages
--	------------------------------------	----------------------------------	-------------------------------

Assistance



Type d'assistance	Assistance Reçue	Type d'acteur	Période
Vivres	Oui	ONG	Plus d'un mois
Articles non alimentaires	Non	-	-
Bâches	Non	-	-
Matériaux/ outils pour construire l'abri	Non	-	-
Matériaux pour lancer des activités économiques	Non	-	-
Santé	Non	-	-
Soutien Psychosocial	Non	-	-
Eau, Hygiène et Assainissement	Oui	ONG	Continue
Education	Non	-	-

Education

Accès à une école <i>Si non, pourquoi?</i>	Non, aucun Autre: Manque d'infrastructures scolaires et de personnel enseignant	Ecole la plus proche Nom du village Distance	- - -
--	---	---	-------------

Protection / Sécurité

Vulnérabilité

	Femmes enceintes	100	Enfants séparés de leurs parents	-
	Femmes allaitantes	200	Mineurs non accompagnés	-
	Personnes souffrant d'un handicap mental	-	Orphelins de père et de mère	15
	Personnes souffrant d'un handicap physique	2	Chefs de famille monoparentale	
	Personnes souffrant d'un handicap sensoriel	-	Femme	74
	Personnes souffrant d'une maladie chronique / grave	-	Homme	4
	Personnes âgées	200	Enfant	-



Sentiment de sécurité

		Si non, pourquoi?
Femmes	oui	-
Hommes	oui	-
Enfants	oui	-



Documents d'identité

	Si non, pourquoi?
non	Manque de moyens financiers



Relations avec la communauté hôte

Bonnes

Sécurité Alimentaire



Source principale de nourriture

Don et assistance humanitaire

Accès des PDI au marché

oui

Nom du marché

Marché de kiskra

Distance

30 - 50 minutes

Accès des PDI aux terres cultivables

Oui, les personnes déplacées cultivent des terres sans autorisation

Disponibilité des biens de première nécessité

Oui, on peut y trouver la plupart des biens

Santé



Service Médical

Type de services disponibles	-
Localisation des services	-
Distance	-

Maladies les plus répandues

Diarrhée
Malnutrition
Paludisme

Si autre, quelle maladie?

-

Eau, Assainissement et Hygiène (WASH)



Sources d'eau

	Fonctionnels	Non Fonctionnels
Puit traditionnel	-	-
Forage à pompe manuelle	3	-
Puit amélioré	-	-
Bladder	-	-
Eau de surface	-	-
Vendeur d'eau	-	-
Camion-citerne	-	-
Eau du robinet	-	-

Eau

Distance	Sur le site
Problème lié à la qualité de l'eau	Eau trouble

Douches

Nombre de douches	-
Type de douches	-

Latrines

Latrines disponibles	oui
Nombre de latrines	64
Etat de la majorité des latrines	Operationnelle
Type de latrines	Latrines collectives
Latrines séparées par sexe	non
Distance latrines / points d'eau	Plus de 50 mètres

Accès aux points WASH

Oui

Si oui, type de risques

-

-

Communication



Réseau téléphonique disponible

oui

Si oui, quels opérateurs?

Airtel:	Non
Tigo:	Oui

Localisation et Caractéristiques du Site

Région Lac	Département Fouli	Environnement Milieu rural isolé	
Sous-Préfecture Daboua	Village / Quartier Kidjarba	Type de Site Camp/Site	Agence de Gestion du Site Organisation / ONG Internationale
Coordonnées GPS		Nom du village le plus proche	Kiskawa
Latitude	14.19215	Distance du village (km)	13
Longitude	13.96521		

Population et Mobilité



Personnes Déplacées Internes

170 Ménages
850 Individus

Lieu d'origine principal

Lac
Fouli
Daboua

Date de déplacement

déc.-16



Populations autochtones

- Ménages
- Individus



Retournés

- Ménages
- Individus

Lieu d'origine principal

-
-
-



Ressortissants de Pays Tiers

- Ménages
- Individus

Lieu d'origine principal

-
-
-

Données Démographiques

Âge / Sexe	Femme	Homme	Total
< 2 ans	8%	6%	14%
de 3 à 5 ans	4%	4%	8%
de 6 à 12 ans	8%	9%	17%
de 13 à 17 ans	8%	6%	14%
de 18 à 59 ans	25%	21%	47%
> 60 ans	1%	1%	2%
Total	53%	47%	100%

Abris

Abris en paille / tôle 89 Ménages	Abris en bâche - Ménages	Abris en dur - Ménages	Sans abri 3 Ménages
---	------------------------------------	----------------------------------	-------------------------------

Assistance



Type d'assistance	Assistance Reçue	Type d'acteur	Période
Vivres	Oui	ONG	Plus d'un mois
Articles non alimentaires	Oui	ONG	Plus d'un mois
Bâches	Oui	ONG	Plus d'un mois
Matériaux/ outils pour construire l'abri	Non	-	-
Matériaux pour lancer des activités économiques	Non	-	-
Santé	Non	-	-
Soutien Psychosocial	Non	-	-
Eau, Hygiène et Assainissement	Oui	ONG	Continue
Education	Non	-	-

Education

Accès à une école <i>Si non, pourquoi?</i>	Oui, en partie Autre: Ecole trop loin	Ecole la plus proche Nom du village Distance	École de Magui Site De Magui 30 minutes – 1 heure
--	---	---	---

Protection / Sécurité

Vulnérabilité

	Femmes enceintes	17	Enfants séparés de leurs parents	-
	Femmes allaitantes	20	Mineurs non accompagnés	-
	Personnes souffrant d'un handicap mental	3	Orphelins de père et de mère	-
	Personnes souffrant d'un handicap physique	-	Chefs de famille monoparentale	
	Personnes souffrant d'un handicap sensoriel	10	Femme	5
	Personnes souffrant d'une maladie chronique / grave	15	Homme	-
	Personnes âgées	20	Enfant	-



Sentiment de sécurité

		Si non, pourquoi?
Femmes	oui	-
Hommes	oui	-
Enfants	oui	-



Documents d'identité

Ne sait pas	-
-------------	---

Si non, pourquoi?



Relations avec la communauté hôte

Bonnes

Sécurité Alimentaire



Source principale de nourriture

Achat sur le marché

Accès des PDI au marché

oui

Nom du marché

Marché de Kiskawa

Distance

Plus de 50 minutes

Accès des PDI aux terres cultivables

Non, nous n'avons pas accès à la terre cultivable

Disponibilité des biens de première nécessité

Oui, marché très bien fourni

Santé



Service Médical

Type de services disponibles	-
Localisation des services	-
Distance	-

Maladies les plus répandues

Diarrhée
Paludisme
Toux

Si autre, quelle maladie?

-

Eau, Assainissement et Hygiène (WASH)



Sources d'eau

	Fonctionnels	Non Fonctionnels
Puit traditionnel	-	-
Forage à pompe manuelle	1	-
Puit amélioré	-	-
Bladder	-	-
Eau de surface	-	-
Vendeur d'eau	-	-
Camion-citerne	-	-
Eau du robinet	-	-

Eau

Distance	Sur le site
Problème lié à la qualité de l'eau	Gout, non potable

Douches

Nombre de douches	-
Type de douches	-

Latrines

Latrines disponibles	non
Nombre de latrines	-
Etat de la majorité des latrines	-
Type de latrines	-
Latrines séparées par sexe	-
Distance latrines / points d'eau	-

Accès aux points WASH

Oui

Si oui, type de risques

-

-

Communication



Réseau téléphonique disponible

oui

Si oui, quels opérateurs?

Airtel:	Non
Tigo:	Oui

Localisation et Caractéristiques du Site

Région Lac	Département Fouli	Environnement Milieu rural isolé	
Sous-Préfecture Daboua	Village / Quartier Kilirom	Type de Site Camp/Site	Agence de Gestion du Site Aucune
Coordonnées GPS		Nom du village le plus proche	Djawne 2
Latitude	14.41854	Distance du village (km)	5
Longitude	13.47531		

Population et Mobilité



Personnes Déplacées Internes

370 Ménages
1,092 Individus

Lieu d'origine principal

Lac
Fouli
Daboua

Date de déplacement

nov.-16



Populations autochtones

- Ménages
- Individus



Retournés

15 Ménages
53 Individus

Lieu d'origine principal

Niger
Diffa
N'Guigmi



Ressortissants de Pays Tiers

- Ménages
- Individus

Lieu d'origine principal

-
-
-

Données Démographiques

Âge / Sexe	Femme	Homme	Total
< 2 ans	9%	5%	14%
de 3 à 5 ans	5%	10%	15%
de 6 à 12 ans	13%	10%	23%
de 13 à 17 ans	8%	5%	13%
de 18 à 59 ans	17%	15%	32%
> 60 ans	1%	3%	4%
Total	52%	48%	100%

Abris



Abris en paille / tôle

100 Ménages

Abris en bâche

- Ménages

Abris en dur

- Ménages

Sans abri

- Ménages

Assistance



Type d'assistance

Vivres
Articles non alimentaires
Bâches
Matériaux/ outils pour construire l'abri
Matériaux pour lancer des activités économiques
Santé
Soutien Psychosocial
Eau, Hygiène et Assainissement
Education

Assistance Reçue

Non
Oui
Non
Non
Non
Non
Non
Non
Non

Type d'acteur

-
Organismes religieux
-
-
-
-
-
-
-

Période

-
Plus d'un mois
-
-
-
-
-
-
-

Education



Accès à une école

Si non, pourquoi?



Non, aucun
Autre:
Pas d'école

Ecole la plus proche

-
Nom du village
Distance

Protection / Sécurité

Vulnérabilité

	Femmes enceintes	15	Enfants séparés de leurs parents	-
	Femmes allaitantes	30	Mineurs non accompagnés	-
	Personnes souffrant d'un handicap mental	-	Orphelins de père et de mère	20
	Personnes souffrant d'un handicap physique	2	Chefs de famille monoparentale	
	Personnes souffrant d'un handicap sensoriel	5	Femme	22
	Personnes souffrant d'une maladie chronique / grave	-	Homme	9
	Personnes âgées	25	Enfant	-



Sentiment de sécurité

		Si non, pourquoi?
Femmes	oui	-
Hommes	oui	-
Enfants	oui	-



Documents d'identité

	Si non, pourquoi?
oui	-



Relations avec la communauté hôte

Bonnes

Sécurité Alimentaire



Source principale de nourriture

Achat sur le marché

Accès des PDI au marché

oui

Nom du marché

Marché de Blabline / daboua

Distance

Plus de 50 minutes

Accès des PDI aux terres cultivables

Oui, c'est la terre de nos ancêtres

Disponibilité des biens de première nécessité

Oui, on peut y trouver la plupart des biens

Santé



Service Médical

Type de services disponibles	-
Localisation des services	-
Distance	-

Maladies les plus répandues

Diarrhée
Infection de plaie
Paludisme

Si autre, quelle maladie?

-

Eau, Assainissement et Hygiène (WASH)



Sources d'eau

	Fonctionnels	Non Fonctionnels
Puit traditionnel	3	2
Forage à pompe manuelle	-	-
Puit amélioré	-	-
Bladder	-	-
Eau de surface	-	-
Vendeur d'eau	-	-
Camion-citerne	-	-
Eau du robinet	-	-

Eau

Distance	10-30 minutes
Problème lié à la qualité de l'eau	Gout, non potable

Douches

Nombre de douches	65
Type de douches	Douches privées

Latrines

Latrines disponibles	non
Nombre de latrines	-
Etat de la majorité des latrines	-
Type de latrines	-
Latrines séparées par sexe	-
Distance latrines / points d'eau	-

Accès aux points WASH	Oui
Si oui, type de risques	-

Communication



Réseau téléphonique disponible

oui

Si oui, quels opérateurs?

Airtel: Non
Tigo: Oui

Localisation et Caractéristiques du Site

Région Lac	Département Fouli	Environnement Milieu rural isolé	
Sous-Préfecture Daboua	Village / Quartier Kirchima	Type de Site Camp/Site	Agence de Gestion du Site Aucune
Coordonnées GPS		Nom du village le plus proche	Daboua
Latitude	14.44859	Distance du village (km)	10
Longitude	13.63037		

Population et Mobilité



Personnes Déplacées Internes

19	Ménages
38	Individus

Lieu d'origine principal

Lac
Fouli
Daboua

Date de déplacement

déc.-15



Populations autochtones

-	Ménages
-	Individus



Retournés

-	Ménages
-	Individus

Lieu d'origine principal

-
-
-



Ressortissants de Pays Tiers

-	Ménages
-	Individus

Lieu d'origine principal

-
-
-

Données Démographiques

Âge / Sexe	Femme	Homme	Total
< 2 ans	3%	4%	7%
de 3 à 5 ans	14%	7%	22%
de 6 à 12 ans	17%	12%	29%
de 13 à 17 ans	4%	3%	7%
de 18 à 59 ans	17%	17%	35%
> 60 ans	0%	0%	0%
Total	57%	43%	100%

Abris

Abris en paille / tôle 100 Ménages	Abris en bâche - Ménages	Abris en dur - Ménages	Sans abri - Ménages
--	------------------------------------	----------------------------------	-------------------------------

Assistance



Type d'assistance	Assistance Reçue	Type d'acteur	Période
Vivres	Non	-	-
Articles non alimentaires	Non	-	-
Bâches	Oui	autre	Plus d'un mois
Matériaux/ outils pour construire l'abri	Non	-	-
Matériaux pour lancer des activités économiques	Non	-	-
Santé	Non	-	-
Soutien Psychosocial	Non	-	-
Eau, Hygiène et Assainissement	Non	-	-
Education	Non	-	-

Education

Accès à une école <i>Si non, pourquoi?</i>	Oui, tous - -	Ecole la plus proche Nom du village Distance	École de Daboua Daboua 1h- 1h30
--	---------------------	---	---------------------------------------

Protection / Sécurité

Vulnérabilité

	Femmes enceintes	10	Enfants séparés de leurs parents	10
	Femmes allaitantes	15	Mineurs non accompagnés	-
	Personnes souffrant d'un handicap mental	2	Orphelins de père et de mère	-
	Personnes souffrant d'un handicap physique	1	Chefs de famille monoparentale	
	Personnes souffrant d'un handicap sensoriel	1	Femme	2
	Personnes souffrant d'une maladie chronique / grave	-	Homme	-
	Personnes âgées	30	Enfant	6



Sentiment de sécurité

		Si non, pourquoi?
Femmes	oui	-
Hommes	oui	-
Enfants	oui	-



Documents d'identité

	Si non, pourquoi?
oui	-



Relations avec la communauté hôte

Excellentes

Sécurité Alimentaire



Source principale de nourriture

Achat sur le marché

Accès des PDI au marché

oui

Nom du marché

Marché de Daboua

Distance

Plus de 50 minutes

Accès des PDI aux terres cultivables

Non, nous n'avons pas accès à la terre cultivable

Disponibilité des biens de première nécessité

Oui, marché très bien fourni

Santé



Service Médical

Type de services disponibles	Hôpital
Localisation des services	En dehors du site
Distance	Plus de 50 minutes

Maladies les plus répandues

Diarrhée
Paludisme
Toux

Si autre, quelle maladie?

-

Eau, Assainissement et Hygiène (WASH)



Sources d'eau

	Fonctionnels	Non Fonctionnels
Puit traditionnel	3	-
Forage à pompe manuelle	-	-
Puit amélioré	-	-
Bladder	-	-
Eau de surface	-	-
Vendeur d'eau	-	-
Camion-citerne	-	-
Eau du robinet	-	-

Eau

Distance	10-30 minutes
Problème lié à la qualité de l'eau	Gout, non potable, Odeur

Douches

Nombre de douches	-
Type de douches	-

Latrines

Latrines disponibles	non
Nombre de latrines	-
Etat de la majorité des latrines	-
Type de latrines	-
Latrines séparées par sexe	-
Distance latrines / points d'eau	-

Accès aux points WASH

Ne sait pas

Si oui, type de risques

-

-

Communication



Réseau téléphonique disponible

oui

Si oui, quels opérateurs?

Airtel:	Non
Tigo:	Oui

Localisation et Caractéristiques du Site

Région Lac	Département Fouli	Environnement Milieu rural isolé	
Sous-Préfecture Liwa	Village / Quartier Kirtchima	Type de Site Camp/Site	Agence de Gestion du Site Aucune
Coordonnées GPS		Nom du village le plus proche	Koudouboul
Latitude	14.01363	Distance du village (km)	7
Longitude	14.04028		

Population et Mobilité



Personnes Déplacées Internes

1,004 Ménages
5,025 Individus

Lieu d'origine principal

Lac
Fouli
Kaiga-Kindjiria

Date de déplacement

janv.-17



Populations autochtones

- Ménages
- Individus



Retournés

- Ménages
- Individus

Lieu d'origine principal

-
-
-



Ressortissants de Pays Tiers

- Ménages
- Individus

Lieu d'origine principal

-
-
-

Données Démographiques

Âge / Sexe	Femme	Homme	Total
< 2 ans	9%	5%	14%
de 3 à 5 ans	7%	5%	12%
de 6 à 12 ans	12%	6%	17%
de 13 à 17 ans	14%	3%	17%
de 18 à 59 ans	17%	10%	28%
> 60 ans	7%	5%	12%
Total	66%	34%	100%

Abris

Abris en paille / tôle 1,012 Ménages	Abris en bêche - Ménages	Abris en dur - Ménages	Sans abri - Ménages
--	------------------------------------	----------------------------------	-------------------------------

Assistance

Type d'assistance	Assistance Reçue	Type d'acteur	Période
Vivres	Oui	ONG	Plus d'un mois
Articles non alimentaires	Oui	ONG	Plus d'un mois
Bâches	Non	-	-
Matériaux/ outils pour construire l'abri	Non	-	-
Matériaux pour lancer des activités économiques	Non	-	-
Santé	Non	-	-
Soutien Psychosocial	Non	-	-
Eau, Hygiène et Assainissement	Oui	ONG	Continue
Education	Non	-	-

Education



Accès à une école
Si non, pourquoi?

Non, aucun
Autre:
Pas d'école

Ecole la plus proche
Nom du village
Distance



-

-

-

Protection / Sécurité

Vulnérabilité

	Femmes enceintes	63	Enfants séparés de leurs parents	5
	Femmes allaitantes	100	Mineurs non accompagnés	13
	Personnes souffrant d'un handicap mental	20	Orphelins de père et de mère	60
	Personnes souffrant d'un handicap physique	25	Chefs de famille monoparentale	
	Personnes souffrant d'un handicap sensoriel	9	Femme	40
	Personnes souffrant d'une maladie chronique / grave	20	Homme	10
	Personnes âgées	300	Enfant	5



Sentiment de sécurité

		Si non, pourquoi?
Femmes	oui	-
Hommes	oui	-
Enfants	oui	-



Documents d'identité

	Si non, pourquoi?
Ne sait pas	-



Relations avec la communauté hôte

Bonnes

Sécurité Alimentaire



Source principale de nourriture

Don et assistance humanitaire

Accès des PDI au marché

oui

Nom du marché

Marché de Kiskawa

Distance

Plus de 50 minutes

Accès des PDI aux terres cultivables

Oui, c'est la terre de nos ancêtres

Disponibilité des biens de première nécessité

Oui, marché très bien fourni

Santé



Service Médical

Type de services disponibles	-
Localisation des services	-
Distance	-

Maladies les plus répandues

Infection de plaie
Paludisme
Toux

Si autre, quelle maladie?

-

Eau, Assainissement et Hygiène (WASH)



Sources d'eau

	Fonctionnels	Non Fonctionnels
Puit traditionnel	-	-
Forage à pompe manuelle	3	-
Puit amélioré	-	-
Bladder	-	-
Eau de surface	-	-
Vendeur d'eau	-	-
Camion-citerne	-	-
Eau du robinet	-	-

Eau

Distance	Sur le site
Problème lié à la qualité de l'eau	Eau trouble, Gout, non potable

Douches

Nombre de douches	-
Type de douches	-

Latrines

Latrines disponibles	non
Nombre de latrines	-
Etat de la majorité des latrines	-
Type de latrines	-
Latrines séparées par sexe	-
Distance latrines / points d'eau	-

Accès aux points WASH

Oui

Si oui, type de risques

-

-

Communication



Réseau téléphonique disponible

oui

Si oui, quels opérateurs?

Airtel:	Non
Tigo:	Oui

Localisation et Caractéristiques du Site

Région Lac	Département Fouli	Environnement Milieu rural proche d'une ville moyenne	
Sous-Préfecture Daboua	Village / Quartier Kiskawa Bowa	Type de Site Camp/Site	Agence de Gestion du Site Organisation / ONG Internationale
Coordonnées GPS		Nom du village le plus proche	
Latitude	14.23329	Distance du village (km)	
Longitude	13.91574	-	

Population et Mobilité



Personnes Déplacées Internes

233	Ménages
550	Individus

Lieu d'origine principal

Lac
Fouli
Daboua

Date de déplacement

janv.-15



Populations autochtones

-	Ménages
-	Individus



Retournés

-	Ménages
-	Individus

Lieu d'origine principal

-
-
-



Ressortissants de Pays Tiers

-	Ménages
-	Individus

Lieu d'origine principal

-
-
-

Données Démographiques

Âge / Sexe	Femme	Homme	Total
< 2 ans	2%	0%	2%
de 3 à 5 ans	6%	4%	10%
de 6 à 12 ans	20%	2%	22%
de 13 à 17 ans	18%	8%	26%
de 18 à 59 ans	20%	20%	40%
> 60 ans	0%	0%	0%
Total	66%	34%	100%

Abris

Abris en paille / tôle 160 Ménages	Abris en bâche - Ménages	Abris en dur - Ménages	Sans abri - Ménages
--	------------------------------------	----------------------------------	-------------------------------

Assistance



Type d'assistance	Assistance Reçue	Type d'acteur	Période
Vivres	Oui	ONG	Moins d'un mois
Articles non alimentaires	Non	-	-
Bâches	Oui	ONG	Plus d'un mois
Matériaux/ outils pour construire l'abri	Non	-	-
Matériaux pour lancer des activités économiques	Oui	ONG	Moins d'un mois
Santé	Oui	ONG	Continue
Soutien Psychosocial	Non	-	-
Eau, Hygiène et Assainissement	Oui	ONG	Ponctuelle
Education	Non	-	-

Education

Accès à une école <i>Si non, pourquoi?</i>	Non, aucun Inscription trop chère Ecole trop loin	Ecole la plus proche	-
		Nom du village	-
		Distance	-

Protection / Sécurité

Vulnérabilité

	Femmes enceintes	35	Enfants séparés de leurs parents	-
	Femmes allaitantes	50	Mineurs non accompagnés	-
	Personnes souffrant d'un handicap mental	-	Orphelins de père et de mère	2
	Personnes souffrant d'un handicap physique	-	Chefs de famille monoparentale	
	Personnes souffrant d'un handicap sensoriel	15	Femme	9
	Personnes souffrant d'une maladie chronique / grave	5	Homme	7
	Personnes âgées	20	Enfant	-



Sentiment de sécurité

		Si non, pourquoi?
Femmes	oui	-
Hommes	oui	-
Enfants	oui	-



Documents d'identité

non	Si non, pourquoi? Documents perdus / Une partie de la population n'a pas d'acte de
-----	---



Relations avec la communauté hôte

Excellentes

Sécurité Alimentaire



Source principale de nourriture

Don et assistance humanitaire

Accès des PDI au marché

oui

Nom du marché

Marché de Kiskawa

Distance

15 - 30 minutes

Accès des PDI aux terres cultivables

Oui, accès aux terres cultivables donné par les autorités locales / notables des co

Disponibilité des biens de première nécessité

Oui, on peut y trouver la plupart des biens

Santé



Service Médical

Type de services disponibles	-
Localisation des services	-
Distance	-

Maladies les plus répandues

Diarrhée
Autre
-

Si autre, quelle maladie?

Maladies cardiovasculaires / inflammations

Eau, Assainissement et Hygiène (WASH)



Sources d'eau

	Fonctionnels	Non Fonctionnels
Puit traditionnel	-	-
Forage à pompe manuelle	1	-
Puit amélioré	-	-
Bladder	-	-
Eau de surface	-	-
Vendeur d'eau	-	-
Camion-citerne	-	-
Eau du robinet	-	-

Eau

Distance	Sur le site
Problème lié à la qualité de l'eau	Eau trouble, Gout, Odeur

Douches

Nombre de douches	-
Type de douches	-

Latrines

Latrines disponibles	oui
Nombre de latrines	33
Etat de la majorité des latrines	Operationnelle
Type de latrines	Latrines collectives
Latrines séparées par sexe	non
Distance latrines / points d'eau	Plus de 50 mètres

Accès aux points WASH

Oui

Si oui, type de risques

-

Communication



Réseau téléphonique disponible

oui

Si oui, quels opérateurs?

Airtel:	Non
Tigo:	Oui

Localisation et Caractéristiques du Site

Région Lac	Département Fouli	Environnement Milieu rural isolé	
Sous-Préfecture Daboua	Village / Quartier Kiskawa Dine	Type de Site Camp/Site	Agence de Gestion du Site Aucune
Coordonnées GPS		Nom du village le plus proche	Koula Garoua
Latitude	14.25505	Distance du village (km)	6
Longitude	13.84443		

Population et Mobilité



Personnes Déplacées Internes

65	Ménages
231	Individus

Lieu d'origine principal

Lac
Fouli
Daboua

Date de déplacement

janv.-16



Populations autochtones

- Ménages
- Individus



Retournés

1	Ménages
4	Individus

Lieu d'origine principal

Nigeria
Borno
Monguno



Ressortissants de Pays Tiers

- Ménages
- Individus

Lieu d'origine principal

-
-
-

Données Démographiques

Âge / Sexe	Femme	Homme	Total
< 2 ans	3%	4%	7%
de 3 à 5 ans	14%	4%	19%
de 6 à 12 ans	10%	4%	14%
de 13 à 17 ans	11%	6%	17%
de 18 à 59 ans	21%	17%	39%
> 60 ans	3%	1%	4%
Total	63%	37%	100%

Abris

Abris en paille / tôle 64 Ménages	Abris en bâche - Ménages	Abris en dur - Ménages	Sans abri - Ménages
---	------------------------------------	----------------------------------	-------------------------------

Assistance



Type d'assistance	Assistance Reçue	Type d'acteur	Période
Vivres	Oui	ONG	Plus d'un mois
Articles non alimentaires	Non	-	-
Bâches	Non	-	-
Matériaux/ outils pour construire l'abri	Non	-	-
Matériaux pour lancer des activités économiques	Non	-	-
Santé	Non	-	-
Soutien Psychosocial	Non	-	-
Eau, Hygiène et Assainissement	Oui	ONG	Continue
Education	Non	-	-

Education

Accès à une école <i>Si non, pourquoi?</i>	Non, aucun Autre: Pas d'école	Ecole la plus proche	-
		Nom du village	-
		Distance	-

Protection / Sécurité

Vulnérabilité

	Femmes enceintes	12	Enfants séparés de leurs parents	-
	Femmes allaitantes	15	Mineurs non accompagnés	-
	Personnes souffrant d'un handicap mental	-	Orphelins de père et de mère	16
	Personnes souffrant d'un handicap physique	3	Chefs de famille monoparentale	
	Personnes souffrant d'un handicap sensoriel	1	Femme	5
	Personnes souffrant d'une maladie chronique / grave	1	Homme	2
	Personnes âgées	30	Enfant	-



Sentiment de sécurité

		Si non, pourquoi?
Femmes	oui	-
Hommes	oui	-
Enfants	oui	-



Documents d'identité

	Si non, pourquoi?
Ne sait pas	-



Relations avec la communauté hôte

Bonnes

Sécurité Alimentaire



Source principale de nourriture

Don et assistance humanitaire

Accès des PDI au marché

oui

Nom du marché

Marché de Kiskawa

Distance

Plus de 50 minutes

Accès des PDI aux terres cultivables

Oui, c'est la terre de nos ancêtres

Disponibilité des biens de première nécessité

Oui, marché très bien fourni

Santé



Service Médical

Type de services disponibles	-
Localisation des services	-
Distance	-

Maladies les plus répandues

Infection de plaie
Malnutrition
Toux

Si autre, quelle maladie?

-

Eau, Assainissement et Hygiène (WASH)



Sources d'eau

	Fonctionnels	Non Fonctionnels
Puit traditionnel	-	-
Forage à pompe manuelle	1	-
Puit amélioré	-	-
Bladder	-	-
Eau de surface	-	-
Vendeur d'eau	-	-
Camion-citerne	-	-
Eau du robinet	-	-

Eau

Distance	Sur le site
Problème lié à la qualité de l'eau	Aucun

Douches

Nombre de douches	-
Type de douches	-

Latrines

Latrines disponibles	non
Nombre de latrines	-
Etat de la majorité des latrines	-
Type de latrines	-
Latrines séparées par sexe	-
Distance latrines / points d'eau	-

Accès aux points WASH

Oui

Si oui, type de risques

-

-

Communication



Réseau téléphonique disponible

oui

Si oui, quels opérateurs?

Airtel:	Non
Tigo:	Oui

Localisation et Caractéristiques du Site

Région Lac	Département Fouli	Environnement Milieu rural proche d'une ville moyenne	
Sous-Préfecture Daboua	Village / Quartier Kiskawa Nord	Type de Site Camp/Site	Agence de Gestion du Site Organisation / ONG Internationale
Coordonnées GPS		Nom du village le plus proche	
Latitude	14.24033	Distance du village (km)	
Longitude	13.91145	-	

Population et Mobilité



Personnes Déplacées Internes

54	Ménages
270	Individus

Lieu d'origine principal

Lac
Fouli
Daboua

Date de déplacement

nov.-16



Populations autochtones

-	Ménages
-	Individus



Retournés

-	Ménages
-	Individus

Lieu d'origine principal

-
-
-



Ressortissants de Pays Tiers

-	Ménages
-	Individus

Lieu d'origine principal

-
-
-

Données Démographiques

Âge / Sexe	Femme	Homme	Total
< 2 ans	10%	0%	10%
de 3 à 5 ans	8%	6%	15%
de 6 à 12 ans	13%	15%	27%
de 13 à 17 ans	6%	2%	8%
de 18 à 59 ans	17%	17%	33%
> 60 ans	6%	0%	6%
Total	60%	40%	100%

Abris

Abris en paille / tôle 150 Ménages	Abris en bâche - Ménages	Abris en dur - Ménages	Sans abri - Ménages
--	------------------------------------	----------------------------------	-------------------------------

Assistance



Type d'assistance	Assistance Reçue	Type d'acteur	Période
Vivres	Oui	ONG	Moins d'un mois
Articles non alimentaires	Non	-	-
Bâches	Oui	ONG	Plus d'un mois
Matériaux/ outils pour construire l'abri	Oui	ONG	Plus d'un mois
Matériaux pour lancer des activités économiques	Oui	ONG	Moins d'un mois
Santé	Oui	ONG	Continue
Soutien Psychosocial	Non	-	-
Eau, Hygiène et Assainissement	Non	-	-
Education	Non	-	-

Education

Accès à une école <i>Si non, pourquoi?</i>	Oui, tous - -	Ecole la plus proche Nom du village Distance	École de Kiskawa Kiskawa 10-30 minutes
--	---------------------	---	--

Protection / Sécurité

Vulnérabilité

	Femmes enceintes	10	Enfants séparés de leurs parents	26
	Femmes allaitantes	20	Mineurs non accompagnés	-
	Personnes souffrant d'un handicap mental	4	Orphelins de père et de mère	-
	Personnes souffrant d'un handicap physique	13	Chefs de famille monoparentale	
	Personnes souffrant d'un handicap sensoriel	-	Femme	3
	Personnes souffrant d'une maladie chronique / grave	3	Homme	4
	Personnes âgées	13	Enfant	-



Sentiment de sécurité

		Si non, pourquoi?
Femmes	oui	-
Hommes	oui	-
Enfants	oui	-



Documents d'identité

	Si non, pourquoi?
oui	-



Relations avec la communauté hôte

Bonnes

Sécurité Alimentaire



Source principale de nourriture

Achat sur le marché

Accès des PDI au marché

oui

Nom du marché

Marché de Kiskawa

Distance

Moins de 15 minutes

Accès des PDI aux terres cultivables

Oui, les personnes déplacées cultivent des terres sans autorisation

Disponibilité des biens de première nécessité

Oui, marché très bien fourni

Santé



Service Médical

Type de services disponibles	Clinique mobile
Localisation des services	Sur le site
Distance	-

Maladies les plus répandues

Diarrhée
Fièvre
Infection de plaie

Si autre, quelle maladie?

-

Eau, Assainissement et Hygiène (WASH)



Sources d'eau

	Fonctionnels	Non Fonctionnels
Puit traditionnel	-	-
Forage à pompe manuelle	1	-
Puit amélioré	-	-
Bladder	-	-
Eau de surface	-	-
Vendeur d'eau	-	-
Camion-citerne	-	-
Eau du robinet	-	-

Douches

Nombre de douches	-
Type de douches	-

Latrines

Latrines disponibles	oui
Nombre de latrines	22
Etat de la majorité des latrines	Operationnelle
Type de latrines	Latrines collectives
Latrines séparées par sexe	non
Distance latrines / points d'eau	Plus de 50 mètres

Eau

Distance	Moins de 10 minutes
Problème lié à la qualité de l'eau	Gout

Accès aux points WASH

Oui

Si oui, type de risques

-

-

Communication



Réseau téléphonique disponible

oui

Si oui, quels opérateurs?

Airtel:	Non
Tigo:	Oui

Localisation et Caractéristiques du Site

Région Lac	Département Fouli	Environnement Milieu rural isolé	
Sous-Préfecture Daboua	Village / Quartier Kiskawa	Type de Site Camp/Site	Agence de Gestion du Site Organisation / ONG Internationale
Coordonnées GPS		Nom du village le plus proche	Kiskawa
Latitude	14.24745	Distance du village (km)	4
Longitude	13.88672		

Population et Mobilité



Personnes Déplacées Internes

172	Ménages
396	Individus

Lieu d'origine principal

Lac
Fouli
Daboua

Date de déplacement

déc.-15



Retournés

-	Ménages
-	Individus

Lieu d'origine principal

-
-
-



Ressortissants de Pays Tiers

-	Ménages
-	Individus

Lieu d'origine principal

-
-
-

Données Démographiques

Âge / Sexe	Femme	Homme	Total
< 2 ans	6%	3%	9%
de 3 à 5 ans	6%	5%	11%
de 6 à 12 ans	13%	10%	22%
de 13 à 17 ans	6%	13%	19%
de 18 à 59 ans	21%	14%	36%
> 60 ans	0%	4%	4%
Total	51%	49%	100%



Populations autochtones

20	Ménages
84	Individus

Abris

Abris en paille / tôle 165 Ménages	Abris en bâche - Ménages	Abris en dur - Ménages	Sans abri - Ménages
--	------------------------------------	----------------------------------	-------------------------------

Assistance



Type d'assistance	Assistance Reçue	Type d'acteur	Période
Vivres	Oui	ONG	Plus d'un mois
Articles non alimentaires	Non	-	-
Bâches	Oui	ONG	Plus d'un mois
Matériaux/ outils pour construire l'abri	Non	-	-
Matériaux pour lancer des activités économiques	Non	-	-
Santé	Non	-	-
Soutien Psychosocial	Non	-	-
Eau, Hygiène et Assainissement	Oui	ONG	Continue
Education	Non	-	-

Education

Accès à une école <i>Si non, pourquoi?</i>	Oui, tous - -	Ecole la plus proche Nom du village Distance	École de Borora Site De Birora Moins de 10 minutes
--	---------------------	---	--

Protection / Sécurité

Vulnérabilité

	Femmes enceintes	20	Enfants séparés de leurs parents	-
	Femmes allaitantes	68	Mineurs non accompagnés	-
	Personnes souffrant d'un handicap mental	2	Orphelins de père et de mère	-
	Personnes souffrant d'un handicap physique	6	Chefs de famille monoparentale	
	Personnes souffrant d'un handicap sensoriel	1	Femme	9
	Personnes souffrant d'une maladie chronique / grave	4	Homme	10
	Personnes âgées	58	Enfant	2



Sentiment de sécurité

		Si non, pourquoi?
Femmes	oui	-
Hommes	oui	-
Enfants	oui	-



Documents d'identité

	Si non, pourquoi?
oui	-



Relations avec la communauté hôte

Excellentes

Sécurité Alimentaire



Source principale de nourriture

Don et assistance humanitaire

Accès des PDI au marché

oui

Nom du marché

Marché de Kiskawa

Distance

30 - 50 minutes

Accès des PDI aux terres cultivables

Non, nous n'avons pas accès à la terre cultivable

Disponibilité des biens de première nécessité

Oui, on peut y trouver la plupart des biens

Santé



Service Médical

Type de services disponibles	Centre de santé
Localisation des services	En dehors du site
Distance	Moins de 15 minutes

Maladies les plus répandues

Diarrhée
Paludisme
-

Si autre, quelle maladie?

-

Eau, Assainissement et Hygiène (WASH)



Sources d'eau

	Fonctionnels	Non Fonctionnels
Puit traditionnel	-	-
Forage à pompe manuelle	1	1
Puit amélioré	-	-
Bladder	-	-
Eau de surface	-	-
Vendeur d'eau	-	-
Camion-citerne	-	-
Eau du robinet	-	-

Eau

Distance	Sur le site
Problème lié à la qualité de l'eau	Eau trouble, Gout, Odeur

Douches

Nombre de douches	-
Type de douches	-

Latrines

Latrines disponibles	oui
Nombre de latrines	47
Etat de la majorité des latrines	Operationnelle
Type de latrines	Latrines collectives
Latrines séparées par sexe	non
Distance latrines / points d'eau	Plus de 50 mètres

Accès aux points WASH

Oui

Si oui, type de risques

-

-

Communication



Réseau téléphonique disponible

oui

Si oui, quels opérateurs?

Airtel:	Non
Tigo:	Oui

Localisation et Caractéristiques du Site

Région Lac	Département Fouli	Environnement Milieu rural isolé	
Sous-Préfecture Liwa	Village / Quartier Kiskra	Type de Site Familles d'Accueil	Agence de Gestion du Site Aucune
Coordonnées GPS		Nom du village le plus proche	Liwa
Latitude	13.80417	Distance du village (km)	17
Longitude	14.15344		

Population et Mobilité



Personnes Déplacées Internes

181	Ménages
666	Individus

Lieu d'origine principal

Lac
Fouli
Liwa

Date de déplacement

janv.-15



Populations autochtones

2,074	Ménages
8,670	Individus



Retournés

31	Ménages
96	Individus

Lieu d'origine principal

Nigeria
Borno
Monguno



Ressortissants de Pays Tiers

- Ménages
- Individus

Lieu d'origine principal

-
-
-

Données Démographiques

Âge / Sexe	Femme	Homme	Total
< 2 ans	4%	5%	9%
de 3 à 5 ans	7%	8%	15%
de 6 à 12 ans	5%	12%	17%
de 13 à 17 ans	8%	12%	20%
de 18 à 59 ans	16%	9%	25%
> 60 ans	7%	7%	13%
Total	47%	53%	100%

Abris



Abris en paille / tôle

50 Ménages

Abris en bâche

- Ménages

Abris en dur

100 Ménages

Sans abri

- Ménages

Assistance



Type d'assistance

Vivres
Articles non alimentaires
Bâches
Matériaux/ outils pour construire l'abri
Matériaux pour lancer des activités économiques
Santé
Soutien Psychosocial
Eau, Hygiène et Assainissement
Education

Assistance Reçue

Oui
Oui
Oui
Non
Non
Non
Non
Non
Non

Type d'acteur

ONG
ONG
ONG
-
-
-
-
-
-

Période

Plus d'un mois
Plus d'un mois
Plus d'un mois
-
-
-
-
-
-

Education



Accès à une école

Si non, pourquoi?

Oui, tous
-
-



Ecole la plus proche

Nom du village
Distance

École de Kiskra
Kiskra
10-30 minutes

Protection / Sécurité

Vulnérabilité

	Femmes enceintes	40	Enfants séparés de leurs parents	-
	Femmes allaitantes	35	Mineurs non accompagnés	-
	Personnes souffrant d'un handicap mental	-	Orphelins de père et de mère	6
	Personnes souffrant d'un handicap physique	3	Chefs de famille monoparentale	
	Personnes souffrant d'un handicap sensoriel	2	Femme	18
	Personnes souffrant d'une maladie chronique / grave	2	Homme	-
	Personnes âgées	24	Enfant	-



Sentiment de sécurité

		Si non, pourquoi?
Femmes	oui	-
Hommes	oui	-
Enfants	oui	-



Documents d'identité

	Si non, pourquoi?
oui	-



Relations avec la communauté hôte

Bonnes

Sécurité Alimentaire



Source principale de nourriture

Achat sur le marché

Accès des PDI au marché

oui

Nom du marché

Marché de kiskra

Distance

Moins de 15 minutes

Accès des PDI aux terres cultivables

Non, nous n'avons pas accès à la terre cultivable

Disponibilité des biens de première nécessité

Non, insuffisant

Santé



Service Médical

Type de services disponibles	Centre de santé
Localisation des services	Sur le site
Distance	-

Maladies les plus répandues

Fièvre
Toux
-

Si autre, quelle maladie?

-

Eau, Assainissement et Hygiène (WASH)



Sources d'eau

	Fonctionnels	Non Fonctionnels
Puit traditionnel	-	-
Forage à pompe manuelle	1	-
Puit amélioré	1	-
Bladder	-	-
Eau de surface	-	-
Vendeur d'eau	-	-
Camion-citerne	-	-
Eau du robinet	-	-

Eau

Distance	Sur le site
Problème lié à la qualité de l'eau	Eau trouble, Gout

Douches

Nombre de douches	100
Type de douches	Douches privées

Latrines

Latrines disponibles	oui
Nombre de latrines	15
Etat de la majorité des latrines	Operationnelle
Type de latrines	Latrines privées
Latrines séparées par sexe	non
Distance latrines / points d'eau	Plus de 50 mètres

Accès aux points WASH

Oui

Si oui, type de risques

-

-

Communication



Réseau téléphonique disponible

oui

Si oui, quels opérateurs?

Airtel:	Non
Tigo:	Oui

Localisation et Caractéristiques du Site

Région Lac	Département Fouli	Environnement Milieu rural proche d'une ville moyenne	
Sous-Préfecture Liwa	Village / Quartier Koloum	Type de Site Camp/Site	Agence de Gestion du Site ONG Locale
Coordonnées GPS		Nom du village le plus proche	
Latitude	13.84071	Distance du village (km)	
Longitude	14.20073	-	

Population et Mobilité



Personnes Déplacées Internes

29	Ménages
78	Individus

Lieu d'origine principal

Lac
Fouli
Liwa

Date de déplacement

janv.-15



Retournés

-	Ménages
-	Individus

Lieu d'origine principal

-
-
-



Ressortissants de Pays Tiers

-	Ménages
-	Individus

Lieu d'origine principal

-
-
-

Données Démographiques

Âge / Sexe	Femme	Homme	Total
< 2 ans	9%	9%	19%
de 3 à 5 ans	10%	10%	21%
de 6 à 12 ans	6%	10%	16%
de 13 à 17 ans	3%	0%	3%
de 18 à 59 ans	23%	10%	34%
> 60 ans	6%	1%	7%
Total	58%	42%	100%



Populations autochtones

111	Ménages
464	Individus

Abris



Abris en paille / tôle

50	Ménages
----	---------

Abris en bâche

-	Ménages
---	---------

Abris en dur

-	Ménages
---	---------

Sans abri

-	Ménages
---	---------

Assistance



Type d'assistance

Vivres	Oui
Articles non alimentaires	Oui
Bâches	Oui
Matériaux/ outils pour construire l'abri	Non
Matériaux pour lancer des activités économiques	Non
Santé	Non
Soutien Psychosocial	Non
Eau, Hygiène et Assainissement	Non
Education	Non

Assistance Reçue

Oui
Oui
Oui
Non
Non
Non
Non
Non
Non

Type d'acteur

ONG
ONG
ONG
-
-
-
-
-
-

Période

Plus d'un mois
Plus d'un mois
Plus d'un mois
-
-
-
-
-
-

Education



Accès à une école

Si non, pourquoi?

Non, aucun
Autre:
Pas d'école

Ecole la plus proche

-
-
-

Protection / Sécurité

Vulnérabilité

	Femmes enceintes	8	Enfants séparés de leurs parents	-
	Femmes allaitantes	6	Mineurs non accompagnés	-
	Personnes souffrant d'un handicap mental	4	Orphelins de père et de mère	-
	Personnes souffrant d'un handicap physique	2	Chefs de famille monoparentale	
	Personnes souffrant d'un handicap sensoriel	1	Femme	10
	Personnes souffrant d'une maladie chronique / grave	1	Homme	-
	Personnes âgées	1	Enfant	1



Sentiment de sécurité

		Si non, pourquoi?
Femmes	oui	-
Hommes	oui	-
Enfants	oui	-



Documents d'identité

	Si non, pourquoi?
oui	-



Relations avec la communauté hôte

Excellentes

Sécurité Alimentaire



Source principale de nourriture

Achat sur le marché

Accès des PDI au marché

oui

Nom du marché

Marché de Liwa

Distance

Plus de 50 minutes

Accès des PDI aux terres cultivables

Oui, les personnes déplacées cultivent des terres sans autorisation

Disponibilité des biens de première nécessité

Oui, marché très bien fourni

Santé



Service Médical

Type de services disponibles	-
Localisation des services	-
Distance	-

Maladies les plus répandues

Diarrhée
Paludisme
Autre

Si autre, quelle maladie?

Inflammation

Eau, Assainissement et Hygiène (WASH)



Sources d'eau

	Fonctionnels	Non Fonctionnels
Puit traditionnel	-	-
Forage à pompe manuelle	1	1
Puit amélioré	-	-
Bladder	-	-
Eau de surface	-	-
Vendeur d'eau	-	-
Camion-citerne	-	-
Eau du robinet	-	-

Eau

Distance	Sur le site
Problème lié à la qualité de l'eau	Aucun

Douches

Nombre de douches	10
Type de douches	Douches collectives

Latrines

Latrines disponibles	oui
Nombre de latrines	10
Etat de la majorité des latrines	Inutilisable
Type de latrines	Latrines collectives
Latrines séparées par sexe	non
Distance latrines / points d'eau	Moins de 10 mètres

Accès aux points WASH

Oui

Si oui, type de risques

-

-

Communication



Réseau téléphonique disponible

oui

Si oui, quels opérateurs?

Airtel:	Oui
Tigo:	Oui

Localisation et Caractéristiques du Site

Région Lac	Département Fouli	Environnement Milieu rural isolé	
Sous-Préfecture Liwa	Village / Quartier Koulbou-Choarom	Type de Site Camp/Site	Agence de Gestion du Site Organisation / ONG Internationale
Coordonnées GPS		Nom du village le plus proche	Kiskra
Latitude	13.84468	Distance du village (km)	5
Longitude	14.15268		

Population et Mobilité



Personnes Déplacées Internes

170	Ménages
850	Individus

Lieu d'origine principal

Lac
Fouli
Liwa

Date de déplacement

nov.-15



Populations autochtones

-	Ménages
-	Individus



Retournés

-	Ménages
-	Individus

Lieu d'origine principal

-
-
-



Ressortissants de Pays Tiers

-	Ménages
-	Individus

Lieu d'origine principal

-
-
-

Données Démographiques

Âge / Sexe	Femme	Homme	Total
< 2 ans	3%	3%	7%
de 3 à 5 ans	11%	6%	17%
de 6 à 12 ans	13%	13%	25%
de 13 à 17 ans	8%	3%	10%
de 18 à 59 ans	18%	17%	35%
> 60 ans	1%	4%	6%
Total	54%	46%	100%

Abris

Abris en paille / tôle 183 Ménages	Abris en bâche - Ménages	Abris en dur 2 Ménages	Sans abri - Ménages
--	------------------------------------	----------------------------------	-------------------------------

Assistance



Type d'assistance	Assistance Reçue	Type d'acteur	Période
Vivres	Oui	ONG	Moins d'un mois
Articles non alimentaires	Oui	ONG	Moins d'un mois
Bâches	Non	-	-
Matériaux/ outils pour construire l'abri	Non	-	-
Matériaux pour lancer des activités économiques	Non	-	-
Santé	Non	-	-
Soutien Psychosocial	Non	-	-
Eau, Hygiène et Assainissement	Non	-	-
Education	Non	-	-

Education

Accès à une école <i>Si non, pourquoi?</i>	Non, aucun Autre: Pas d'école	Ecole la plus proche	-
		Nom du village	-
		Distance	-

Protection / Sécurité

Vulnérabilité

	Femmes enceintes	20	Enfants séparés de leurs parents	-
	Femmes allaitantes	40	Mineurs non accompagnés	-
	Personnes souffrant d'un handicap mental	1	Orphelins de père et de mère	8
	Personnes souffrant d'un handicap physique	2	Chefs de famille monoparentale	
	Personnes souffrant d'un handicap sensoriel	1	Femme	5
	Personnes souffrant d'une maladie chronique / grave	3	Homme	3
	Personnes âgées	18	Enfant	-



Sentiment de sécurité

		Si non, pourquoi?
Femmes	oui	-
Hommes	oui	-
Enfants	oui	-



Documents d'identité

	Si non, pourquoi?
oui	-



Relations avec la communauté hôte

Excellentes

Sécurité Alimentaire



Source principale de nourriture

Achat sur le marché

Accès des PDI au marché

oui

Nom du marché

Marché de kiskra

Distance

30 - 50 minutes

Accès des PDI aux terres cultivables

Oui, les personnes déplacées cultivent des terres sans autorisation

Disponibilité des biens de première nécessité

Oui, on peut y trouver la plupart des biens

Santé



Service Médical

Type de services disponibles	Centre de santé
Localisation des services	En dehors du site
Distance	30-50 minutes

Maladies les plus répandues

Paludisme
Toux
-

Si autre, quelle maladie?

-

Eau, Assainissement et Hygiène (WASH)



Sources d'eau

	Fonctionnels	Non Fonctionnels
Puit traditionnel	1	-
Forage à pompe manuelle	1	-
Puit amélioré	-	-
Bladder	-	-
Eau de surface	-	-
Vendeur d'eau	-	-
Camion-citerne	-	-
Eau du robinet	-	-

Eau

Distance	Sur le site
Problème lié à la qualité de l'eau	Eau trouble, Gout, non potable

Douches

Nombre de douches	-
Type de douches	-

Latrines

Latrines disponibles	non
Nombre de latrines	-
Etat de la majorité des latrines	-
Type de latrines	-
Latrines séparées par sexe	-
Distance latrines / points d'eau	-

Accès aux points WASH

Oui

Si oui, type de risques

-

-

Communication



Réseau téléphonique disponible

oui

Si oui, quels opérateurs?

Airtel:	Oui
Tigo:	Oui

Localisation et Caractéristiques du Site

Région Lac	Département Fouli	Environnement Milieu rural isolé	
Sous-Préfecture Daboua	Village / Quartier Koufouwa	Type de Site Camp/Site	Agence de Gestion du Site Aucune
Coordonnées GPS		Nom du village le plus proche	Kiskawa
Latitude	14.27518	Distance du village (km)	6
Longitude	13.88068		

Population et Mobilité



Personnes Déplacées Internes

63	Ménages
152	Individus

Lieu d'origine principal

Lac
Fouli
Kaiga-Kindjiria

Date de déplacement

janv.-15



Populations autochtones

- Ménages
- Individus



Retournés

- Ménages
- Individus

Lieu d'origine principal

-
-
-



Ressortissants de Pays Tiers

- Ménages
- Individus

Lieu d'origine principal

-
-
-

Données Démographiques

Âge / Sexe	Femme	Homme	Total
< 2 ans	5%	4%	9%
de 3 à 5 ans	7%	11%	19%
de 6 à 12 ans	13%	9%	22%
de 13 à 17 ans	11%	5%	17%
de 18 à 59 ans	13%	9%	22%
> 60 ans	6%	5%	11%
Total	55%	45%	100%

Abris

Abris en paille / tôle 150 Ménages	Abris en bâche - Ménages	Abris en dur - Ménages	Sans abri - Ménages
--	------------------------------------	----------------------------------	-------------------------------

Assistance



Type d'assistance	Assistance Reçue	Type d'acteur	Période
Vivres	Non	-	-
Articles non alimentaires	Oui	ONG	Plus d'un mois
Bâches	Non	-	-
Matériaux/ outils pour construire l'abri	Non	-	-
Matériaux pour lancer des activités économiques	Non	-	-
Santé	Non	-	-
Soutien Psychosocial	Non	-	-
Eau, Hygiène et Assainissement	Non	-	-
Education	Non	-	-

Education

Accès à une école <i>Si non, pourquoi?</i>	Non, aucun Autre: Pas d'école	Ecole la plus proche Nom du village Distance	- - -
--	-------------------------------------	---	-------------

Protection / Sécurité

Vulnérabilité

	Femmes enceintes	25	Enfants séparés de leurs parents	3
	Femmes allaitantes	30	Mineurs non accompagnés	5
	Personnes souffrant d'un handicap mental	3	Orphelins de père et de mère	4
	Personnes souffrant d'un handicap physique	-	Chefs de famille monoparentale	
	Personnes souffrant d'un handicap sensoriel	3	Femme	10
	Personnes souffrant d'une maladie chronique / grave	3	Homme	10
	Personnes âgées	48	Enfant	2



Sentiment de sécurité

		Si non, pourquoi?
Femmes	oui	-
Hommes	oui	-
Enfants	oui	-



Documents d'identité

	Si non, pourquoi?
Ne sait pas	-



Relations avec la communauté hôte

Bonnes

Sécurité Alimentaire



Source principale de nourriture

Achat sur le marché

Accès des PDI au marché

oui

Nom du marché

Marché de Kiskawa

Distance

Plus de 50 minutes

Accès des PDI aux terres cultivables

Oui, c'est la terre de nos ancêtres

Disponibilité des biens de première nécessité

Oui, on peut y trouver la plupart des biens

Santé



Service Médical

Type de services disponibles	-
Localisation des services	-
Distance	-

Maladies les plus répandues

Malnutrition
Paludisme
Toux

Si autre, quelle maladie?

-

Eau, Assainissement et Hygiène (WASH)



Sources d'eau

	Fonctionnels	Non Fonctionnels
Puit traditionnel	1	-
Forage à pompe manuelle	-	-
Puit amélioré	-	-
Bladder	-	-
Eau de surface	-	-
Vendeur d'eau	-	-
Camion-citerne	-	-
Eau du robinet	-	-

Douches

Nombre de douches	-
Type de douches	-

Latrines

Latrines disponibles	non
Nombre de latrines	-
Etat de la majorité des latrines	-
Type de latrines	-
Latrines séparées par sexe	-
Distance latrines / points d'eau	-

Eau

Distance	Sur le site
Problème lié à la qualité de l'eau	Eau trouble, Gout

Accès aux points WASH

Oui

Si oui, type de risques

-

Communication



Réseau téléphonique disponible

oui

Si oui, quels opérateurs?

Airtel:	Non
Tigo:	Oui

Localisation et Caractéristiques du Site

Région Lac	Département Fouli	Environnement Milieu rural isolé	
Sous-Préfecture Daboua	Village / Quartier Magui	Type de Site Camp/Site	Agence de Gestion du Site Aucune
Coordonnées GPS		Nom du village le plus proche	Kiskawa
Latitude	14.17607	Distance du village (km)	9
Longitude	13.97790		

Population et Mobilité



Personnes Déplacées Internes

1,336 Ménages
3,729 Individus

Lieu d'origine principal

Lac
Fouli
Kaiga-Kindjiria

Date de déplacement

janv.-15



Populations autochtones

53 Ménages
250 Individus



Retournés

- Ménages
- Individus

Lieu d'origine principal

-
-
-



Ressortissants de Pays Tiers

1 Ménages
2 Individus

Lieu d'origine principal

Niger
Diffa
Diffa

Données Démographiques

Âge / Sexe	Femme	Homme	Total
< 2 ans	6%	6%	13%
de 3 à 5 ans	8%	4%	11%
de 6 à 12 ans	10%	10%	20%
de 13 à 17 ans	8%	10%	18%
de 18 à 59 ans	14%	14%	28%
> 60 ans	5%	5%	10%
Total	51%	49%	100%

Abris



Abris en paille / tôle

1,480 Ménages

Abris en bâche

- Ménages

Abris en dur

15 Ménages

Sans abri

- Ménages

Assistance



Type d'assistance

Vivres
Articles non alimentaires
Bâches
Matériaux/ outils pour construire l'abri
Matériaux pour lancer des activités économiques
Santé
Soutien Psychosocial
Eau, Hygiène et Assainissement
Education

Assistance Reçue

Oui
Oui
Oui
Non
Oui
Oui
Oui
Oui
Oui

Type d'acteur

ONG
ONG
ONG
-
ONG
ONG
ONG
ONG
ONG

Période

Plus d'un mois
Plus d'un mois
Plus d'un mois
-
Plus d'un mois
Continue
Ponctuelle
Continue
Ponctuelle

Education



Accès à une école

Si non, pourquoi?

Oui, la majorité
Autre:
Non intéressé par l'école



Ecole la plus proche

Nom du village
Distance

École de Magui
Magui
Moins de 10 minutes

Protection / Sécurité

Vulnérabilité

	Femmes enceintes	100	Enfants séparés de leurs parents	6
	Femmes allaitantes	200	Mineurs non accompagnés	-
	Personnes souffrant d'un handicap mental	5	Orphelins de père et de mère	10
	Personnes souffrant d'un handicap physique	14	Chefs de famille monoparentale	
	Personnes souffrant d'un handicap sensoriel	4	Femme	19
	Personnes souffrant d'une maladie chronique / grave	6	Homme	10
	Personnes âgées	200	Enfant	1



Sentiment de sécurité

		Si non, pourquoi?
Femmes	oui	-
Hommes	oui	-
Enfants	oui	-



Documents d'identité

	Si non, pourquoi?
oui	-



Relations avec la communauté hôte

Nsp

Sécurité Alimentaire



Source principale de nourriture

Don et assistance humanitaire

Accès des PDI aux terres cultivables

Oui, c'est la terre de nos ancêtres

Accès des PDI au marché

oui

Nom du marché

Marché de Kiskawa

Distance

Plus de 50 minutes

Disponibilité des biens de première nécessité

Oui, on peut y trouver la plupart des biens

Santé



Service Médical

Type de services disponibles	Clinique mobile
Localisation des services	Sur le site
Distance	-

Maladies les plus répandues

Fièvre
Malnutrition
Toux

Si autre, quelle maladie?

-

Eau, Assainissement et Hygiène (WASH)



Sources d'eau

	Fonctionnels	Non Fonctionnels
Puit traditionnel	-	-
Forage à pompe manuelle	17	-
Puit amélioré	-	-
Bladder	-	-
Eau de surface	-	-
Vendeur d'eau	-	-
Camion-citerne	-	-
Eau du robinet	-	-

Eau

Distance	Sur le site
Problème lié à la qualité de l'eau	Eau trouble, Gout

Douches

Nombre de douches	51
Type de douches	Douches collectives

Latrines

Latrines disponibles	oui
Nombre de latrines	51
Etat de la majorité des latrines	Mauvais état
Type de latrines	Latrines collectives
Latrines séparées par sexe	non
Distance latrines / points d'eau	Plus de 50 mètres

Accès aux points WASH

Oui

Si oui, type de risques

-

-

Communication



Réseau téléphonique disponible

oui

Si oui, quels opérateurs?

Airtel:	Non
Tigo:	Oui

Localisation et Caractéristiques du Site

Région Lac	Département Fouli	Environnement Milieu rural isolé	
Sous-Préfecture Daboua	Village / Quartier Manara	Type de Site Camp/Site	Agence de Gestion du Site Organisation / ONG Internationale
Coordonnées GPS		Nom du village le plus proche	Daboua
Latitude	14.41316	Distance du village (km)	4
Longitude	13.63353		

Population et Mobilité



Personnes Déplacées Internes

112	Ménages
267	Individus

Lieu d'origine principal

Lac
Fouli
Liwa

Date de déplacement

janv.-15



Populations autochtones

- Ménages
- Individus



Retournés

5	Ménages
16	Individus

Lieu d'origine principal

Niger
Diffa
N'Guigmi



Ressortissants de Pays Tiers

- Ménages
- Individus

Lieu d'origine principal

-
-
-

Données Démographiques

Âge / Sexe	Femme	Homme	Total
< 2 ans	5%	5%	10%
de 3 à 5 ans	10%	5%	15%
de 6 à 12 ans	10%	5%	15%
de 13 à 17 ans	15%	6%	20%
de 18 à 59 ans	20%	14%	34%
> 60 ans	3%	3%	6%
Total	63%	37%	100%

Abris

Abris en paille / tôle 300 Ménages	Abris en bâche - Ménages	Abris en dur - Ménages	Sans abri - Ménages
--	------------------------------------	----------------------------------	-------------------------------

Assistance



Type d'assistance	Assistance Reçue	Type d'acteur	Période
Vivres	Non	-	-
Articles non alimentaires	Non	-	-
Bâches	Non	-	-
Matériaux/ outils pour construire l'abri	Non	-	-
Matériaux pour lancer des activités économiques	Non	-	-
Santé	Non	-	-
Soutien Psychosocial	Non	-	-
Eau, Hygiène et Assainissement	Oui	ONG	Ponctuelle
Education	Non	-	-

Education

Accès à une école <i>Si non, pourquoi?</i>	Non, aucun Autre: Pas d'école	Ecole la plus proche Nom du village Distance	- - -
--	-------------------------------------	---	-------------

Protection / Sécurité

Vulnérabilité

	Femmes enceintes	20	Enfants séparés de leurs parents	-
	Femmes allaitantes	50	Mineurs non accompagnés	-
	Personnes souffrant d'un handicap mental	10	Orphelins de père et de mère	-
	Personnes souffrant d'un handicap physique	20	Chefs de famille monoparentale	
	Personnes souffrant d'un handicap sensoriel	10	Femme	50
	Personnes souffrant d'une maladie chronique / grave	10	Homme	10
	Personnes âgées	40	Enfant	-



Sentiment de sécurité

		Si non, pourquoi?
Femmes	oui	-
Hommes	oui	-
Enfants	oui	-



Documents d'identité

non	Si non, pourquoi?
	Manque de temps du fait de leur activité pastorale



Relations avec la communauté hôte

Bonnes

Sécurité Alimentaire



Source principale de nourriture

Achat sur le marché

Accès des PDI au marché

oui

Nom du marché

Marché de Daboua

Distance

30 - 50 minutes

Accès des PDI aux terres cultivables

Oui, accès aux terres cultivables donné par les autorités locales / notables des co

Disponibilité des biens de première nécessité

Oui, on peut y trouver la plupart des biens

Santé



Service Médical

Type de services disponibles	-
Localisation des services	-
Distance	-

Maladies les plus répandues

Diarrhée
Paludisme
Toux

Si autre, quelle maladie?

-

Eau, Assainissement et Hygiène (WASH)



Sources d'eau

	Fonctionnels	Non Fonctionnels
Puit traditionnel	-	-
Forage à pompe manuelle	1	-
Puit amélioré	-	-
Bladder	-	-
Eau de surface	-	-
Vendeur d'eau	-	-
Camion-citerne	-	-
Eau du robinet	-	-

Eau

Distance	Sur le site
Problème lié à la qualité de l'eau	Eau trouble, Gout

Douches

Nombre de douches	-
Type de douches	-

Latrines

Latrines disponibles	oui
Nombre de latrines	40
Etat de la majorité des latrines	Operationnelle
Type de latrines	Latrines collectives
Latrines séparées par sexe	non
Distance latrines / points d'eau	10 – 50 mètres

Accès aux points WASH

Oui

Si oui, type de risques

-

-

Communication



Réseau téléphonique disponible

oui

Si oui, quels opérateurs?

Airtel:	Non
Tigo:	Oui

Localisation et Caractéristiques du Site

Région Lac	Département Fouli	Environnement Milieu rural proche d'une ville moyenne	
Sous-Préfecture Liwa	Village / Quartier Massakani	Type de Site Camp/Site	Agence de Gestion du Site ONG Locale
Coordonnées GPS		Nom du village le plus proche	
Latitude	13.89353	Distance du village (km)	
Longitude	13.97759	-	

Population et Mobilité



Personnes Déplacées Internes

736 Ménages
2,167 Individus

Lieu d'origine principal

Lac
Fouli
Liwa

Date de déplacement

juil.-17



Populations autochtones

- Ménages
- Individus



Retournés

1 Ménages
5 Individus

Lieu d'origine principal

Nigeria
Borno
Maiduguri



Ressortissants de Pays Tiers

- Ménages
- Individus

Lieu d'origine principal

-
-
-

Données Démographiques

Âge / Sexe	Femme	Homme	Total
< 2 ans	5%	6%	10%
de 3 à 5 ans	13%	4%	17%
de 6 à 12 ans	12%	9%	21%
de 13 à 17 ans	6%	6%	11%
de 18 à 59 ans	19%	16%	35%
> 60 ans	1%	5%	6%
Total	55%	45%	100%

Abris

Abris en paille / tôle 1,250 Ménages	Abris en bâche - Ménages	Abris en dur - Ménages	Sans abri - Ménages
--	------------------------------------	----------------------------------	-------------------------------

Assistance



Type d'assistance	Assistance Reçue	Type d'acteur	Période
Vivres	Oui	ONG	Moins d'un mois
Articles non alimentaires	Oui	ONG	Moins d'un mois
Bâches	Oui	ONG	Moins d'un mois
Matériaux/ outils pour construire l'abri	Non	-	-
Matériaux pour lancer des activités économiques	Non	-	-
Santé	Non	-	-
Soutien Psychosocial	Non	-	-
Eau, Hygiène et Assainissement	Non	-	-
Education	Non	-	-

Education

Accès à une école <i>Si non, pourquoi?</i>	Non, aucun Autre: Manque de structures éducatives dans le site	Ecole la plus proche Nom du village Distance	- - -
--	--	---	-------------

Protection / Sécurité

Vulnérabilité

	Femmes enceintes	50	Enfants séparés de leurs parents	-
	Femmes allaitantes	200	Mineurs non accompagnés	-
	Personnes souffrant d'un handicap mental	3	Orphelins de père et de mère	50
	Personnes souffrant d'un handicap physique	10	Chefs de famille monoparentale	
	Personnes souffrant d'un handicap sensoriel	3	Femme	150
	Personnes souffrant d'une maladie chronique / grave	20	Homme	10
	Personnes âgées	200	Enfant	-



Sentiment de sécurité

		Si non, pourquoi?
Femmes	oui	-
Hommes	oui	-
Enfants	oui	-



Documents d'identité

	Si non, pourquoi?
oui	-



Relations avec la communauté hôte

Bonnes

Sécurité Alimentaire



Source principale de nourriture

Emprunt

Accès des PDI au marché

oui

Nom du marché

Marché de Diamarom

Distance

Plus de 50 minutes

Accès des PDI aux terres cultivables

Non, nous n'avons pas accès à la terre cultivable

Disponibilité des biens de première nécessité

Oui, on peut y trouver la plupart des biens

Santé



Service Médical

Type de services disponibles	-
Localisation des services	-
Distance	-

Maladies les plus répandues

Diarrhée
Paludisme
Autre

Si autre, quelle maladie?

Problèmes urinaires

Eau, Assainissement et Hygiène (WASH)



Sources d'eau

	Fonctionnels	Non Fonctionnels
Puit traditionnel	1	2
Forage à pompe manuelle	-	-
Puit amélioré	-	-
Bladder	-	-
Eau de surface	-	-
Vendeur d'eau	-	-
Camion-citerne	-	-
Eau du robinet	-	-

Eau

Distance	10-30 minutes
Problème lié à la qualité de l'eau	Gout

Douches

Nombre de douches	-
Type de douches	-

Latrines

Latrines disponibles	non
Nombre de latrines	-
Etat de la majorité des latrines	-
Type de latrines	-
Latrines séparées par sexe	-
Distance latrines / points d'eau	-

Accès aux points WASH

Oui

Si oui, type de risques

-

-

Communication



Réseau téléphonique disponible

oui

Si oui, quels opérateurs?

Airtel: Non
Tigo: Oui

Localisation et Caractéristiques du Site

Région Lac	Département Fouli	Environnement Milieu rural isolé	
Sous-Préfecture Daboua	Village / Quartier Massala	Type de Site Camp/Site	Agence de Gestion du Site Organisation / ONG Internationale
Coordonnées GPS		Nom du village le plus proche	Tataferom
Latitude	14.33380	Distance du village (km)	15
Longitude	13.76091		

Population et Mobilité



Personnes Déplacées Internes

51	Ménages
117	Individus

Lieu d'origine principal

Lac
Fouli
Daboua

Date de déplacement

déc.-16



Populations autochtones

-	Ménages
-	Individus



Retournés

-	Ménages
-	Individus

Lieu d'origine principal

-
-
-



Ressortissants de Pays Tiers

-	Ménages
-	Individus

Lieu d'origine principal

-
-
-

Données Démographiques

Âge / Sexe	Femme	Homme	Total
< 2 ans	0%	0%	0%
de 3 à 5 ans	14%	6%	19%
de 6 à 12 ans	19%	8%	28%
de 13 à 17 ans	11%	0%	11%
de 18 à 59 ans	19%	19%	39%
> 60 ans	0%	3%	3%
Total	64%	36%	100%

Abris

Abris en paille / tôle 40 Ménages	Abris en bâche - Ménages	Abris en dur - Ménages	Sans abri - Ménages
---	------------------------------------	----------------------------------	-------------------------------

Assistance

Type d'assistance	Assistance Reçue	Type d'acteur	Période
Vivres	Non	-	-
Articles non alimentaires	Oui	autre	Plus d'un mois
Bâches	Non	-	-
Matériaux/ outils pour construire l'abri	Non	-	-
Matériaux pour lancer des activités économiques	Non	-	-
Santé	Non	-	-
Soutien Psychosocial	Non	-	-
Eau, Hygiène et Assainissement	Non	-	-
Education	Non	-	-

Education

Accès à une école <i>Si non, pourquoi?</i>	Non, aucun Autre: Pas d'école	Ecole la plus proche	-
		Nom du village	-
		Distance	-

Protection / Sécurité

Vulnérabilité

	Femmes enceintes	10	Enfants séparés de leurs parents	-
	Femmes allaitantes	20	Mineurs non accompagnés	5
	Personnes souffrant d'un handicap mental	-	Orphelins de père et de mère	-
	Personnes souffrant d'un handicap physique	-	Chefs de famille monoparentale	-
	Personnes souffrant d'un handicap sensoriel	-	Femme	-
	Personnes souffrant d'une maladie chronique / grave	-	Homme	4
	Personnes âgées	3	Enfant	-



Sentiment de sécurité

		Si non, pourquoi?
Femmes	oui	-
Hommes	oui	-
Enfants	oui	-



Documents d'identité

	Si non, pourquoi?
oui	-



Relations avec la communauté hôte

Bonnes

Sécurité Alimentaire



Source principale de nourriture

Achat sur le marché

Accès des PDI au marché

oui

Nom du marché

Marché de kiskra

Distance

Plus de 50 minutes

Accès des PDI aux terres cultivables

Oui, c'est la terre de nos ancêtres

Disponibilité des biens de première nécessité

Oui, marché très bien fourni

Santé



Service Médical

Type de services disponibles	-
Localisation des services	-
Distance	-

Maladies les plus répandues

Diarrhée
Paludisme
Toux

Si autre, quelle maladie?

-

Eau, Assainissement et Hygiène (WASH)



Sources d'eau

	Fonctionnels	Non Fonctionnels
Puit traditionnel	1	-
Forage à pompe manuelle	-	-
Puit amélioré	-	-
Bladder	-	-
Eau de surface	-	-
Vendeur d'eau	-	-
Camion-citerne	-	-
Eau du robinet	-	-

Douches

Nombre de douches	-
Type de douches	-

Latrines

Latrines disponibles	non
Nombre de latrines	-
Etat de la majorité des latrines	-
Type de latrines	-
Latrines séparées par sexe	-
Distance latrines / points d'eau	-

Eau

Distance	Plus de 30 minutes
Problème lié à la qualité de l'eau	Eau trouble, Odeur

Accès aux points WASH

Si oui, type de risques	Oui
	-
	-

Communication



Réseau téléphonique disponible

oui

Si oui, quels opérateurs?

Airtel:	Non
Tigo:	Oui

Localisation et Caractéristiques du Site

Région Lac	Département Fouli	Environnement Milieu rural isolé	
Sous-Préfecture Daboua	Village / Quartier Mindi A	Type de Site Camp/Site	Agence de Gestion du Site Aucune
Coordonnées GPS		Nom du village le plus proche	Kiskawa
Latitude	14.25504	Distance du village (km)	9
Longitude	13.85596		

Population et Mobilité



Personnes Déplacées Internes

108	Ménages
451	Individus

Lieu d'origine principal

Lac
Fouli
Kaiga-Kindjiria

Date de déplacement

janv.-15



Populations autochtones

- Ménages
- Individus



Retournés

- Ménages
- Individus

Lieu d'origine principal

-
-
-



Ressortissants de Pays Tiers

- Ménages
- Individus

Lieu d'origine principal

-
-
-

Données Démographiques

Âge / Sexe	Femme	Homme	Total
< 2 ans	3%	3%	5%
de 3 à 5 ans	7%	8%	14%
de 6 à 12 ans	14%	9%	24%
de 13 à 17 ans	12%	9%	21%
de 18 à 59 ans	14%	11%	25%
> 60 ans	5%	5%	11%
Total	55%	45%	100%

Abris

Abris en paille / tôle 111 Ménages	Abris en bâche - Ménages	Abris en dur - Ménages	Sans abri - Ménages
--	------------------------------------	----------------------------------	-------------------------------

Assistance



Type d'assistance	Assistance Reçue	Type d'acteur	Période
Vivres	Oui	ONG	Plus d'un mois
Articles non alimentaires	Oui	ONG	Plus d'un mois
Bâches	Oui	ONG	Plus d'un mois
Matériaux/ outils pour construire l'abri	Non	-	-
Matériaux pour lancer des activités économiques	Oui	ONG	Plus d'un mois
Santé	Non	-	-
Soutien Psychosocial	Non	-	-
Eau, Hygiène et Assainissement	Oui	ONG	Ponctuelle
Education	Non	-	-

Education

Accès à une école <i>Si non, pourquoi?</i>	Non, aucun Autre: Pas d'école	Ecole la plus proche	-
		Nom du village	-
		Distance	-

Protection / Sécurité

Vulnérabilité

	Femmes enceintes	12	Enfants séparés de leurs parents	-
	Femmes allaitantes	19	Mineurs non accompagnés	-
	Personnes souffrant d'un handicap mental	-	Orphelins de père et de mère	2
	Personnes souffrant d'un handicap physique	3	Chefs de famille monoparentale	
	Personnes souffrant d'un handicap sensoriel	-	Femme	4
	Personnes souffrant d'une maladie chronique / grave	1	Homme	-
	Personnes âgées	17	Enfant	-



Sentiment de sécurité

		Si non, pourquoi?
Femmes	oui	-
Hommes	oui	-
Enfants	oui	-



Documents d'identité

non

Si non, pourquoi?

Manque de moyens financiers



Relations avec la communauté hôte

Excellentes

Sécurité Alimentaire



Source principale de nourriture

Don et assistance humanitaire

Accès des PDI au marché

oui

Nom du marché

Marché de Kiskawa

Distance

Plus de 50 minutes

Accès des PDI aux terres cultivables

Non, nous n'avons pas accès à la terre cultivable

Disponibilité des biens de première nécessité

Non, insuffisant

Santé



Service Médical

Type de services disponibles	-
Localisation des services	-
Distance	-

Maladies les plus répandues

Fièvre
Malnutrition
Toux

Si autre, quelle maladie?

-

Eau, Assainissement et Hygiène (WASH)



Sources d'eau

	Fonctionnels	Non Fonctionnels
Puit traditionnel	-	-
Forage à pompe manuelle	3	1
Puit amélioré	-	-
Bladder	-	-
Eau de surface	-	-
Vendeur d'eau	-	-
Camion-citerne	-	-
Eau du robinet	-	-

Eau

Distance	Sur le site
Problème lié à la qualité de l'eau	Gout

Douches

Nombre de douches	18
Type de douches	Douches collectives

Latrines

Latrines disponibles	oui
Nombre de latrines	18
Etat de la majorité des latrines	Mauvais état
Type de latrines	Latrines collectives
Latrines séparées par sexe	non
Distance latrines / points d'eau	Plus de 50 mètres

Accès aux points WASH

Oui

Si oui, type de risques

-

-

Communication



Réseau téléphonique disponible

oui

Si oui, quels opérateurs?

Airtel:	Non
Tigo:	Oui

Localisation et Caractéristiques du Site

Région Lac	Département Fouli	Environnement Milieu rural isolé	
Sous-Préfecture Daboua	Village / Quartier Ngarana 1	Type de Site Camp/Site	Agence de Gestion du Site Organisation / ONG Internationale
Coordonnées GPS		Nom du village le plus proche	Kiskawa
Latitude	14.29814	Distance du village (km)	18
Longitude	13.77899		

Population et Mobilité



Personnes Déplacées Internes

140 Ménages
700 Individus

Lieu d'origine principal

Lac
Fouli
Kaiga-Kindjiria

Date de déplacement

janv.-14



Populations autochtones

- Ménages
- Individus



Retournés

- Ménages
- Individus

Lieu d'origine principal

-
-
-



Ressortissants de Pays Tiers

- Ménages
- Individus

Lieu d'origine principal

-
-
-

Données Démographiques

Âge / Sexe	Femme	Homme	Total
< 2 ans	8%	3%	11%
de 3 à 5 ans	8%	6%	14%
de 6 à 12 ans	17%	5%	22%
de 13 à 17 ans	9%	6%	15%
de 18 à 59 ans	15%	11%	26%
> 60 ans	8%	5%	12%
Total	65%	35%	100%

Abris

Abris en paille / tôle 150 Ménages	Abris en bâche - Ménages	Abris en dur - Ménages	Sans abri - Ménages
--	------------------------------------	----------------------------------	-------------------------------

Assistance



Type d'assistance	Assistance Reçue	Type d'acteur	Période
Vivres	Oui	ONG	Moins d'un mois
Articles non alimentaires	Non	-	-
Bâches	Oui	ONG	Plus d'un mois
Matériaux/ outils pour construire l'abri	Non	-	-
Matériaux pour lancer des activités économiques	Oui	ONG	Moins d'un mois
Santé	Oui	ONG	Ponctuelle
Soutien Psychosocial	Non	-	-
Eau, Hygiène et Assainissement	Oui	ONG	Ponctuelle
Education	Non	-	-

Education

Accès à une école <i>Si non, pourquoi?</i>	Non, aucun Autre: Pas d'école	Ecole la plus proche Nom du village Distance	- - -
--	-------------------------------------	---	-------------

Protection / Sécurité

Vulnérabilité

	Femmes enceintes	25	Enfants séparés de leurs parents	15
	Femmes allaitantes	50	Mineurs non accompagnés	5
	Personnes souffrant d'un handicap mental	5	Orphelins de père et de mère	20
	Personnes souffrant d'un handicap physique	10	Chefs de famille monoparentale	
	Personnes souffrant d'un handicap sensoriel	13	Femme	10
	Personnes souffrant d'une maladie chronique / grave	10	Homme	7
	Personnes âgées	20	Enfant	3



Sentiment de sécurité

		Si non, pourquoi?
Femmes	oui	-
Hommes	oui	-
Enfants	oui	-



Documents d'identité

	Si non, pourquoi?
oui	-



Relations avec la communauté hôte

Bonnes

Sécurité Alimentaire



Source principale de nourriture

Don et assistance humanitaire

Accès des PDI au marché

oui

Nom du marché

Marché de Kiskawa

Distance

Plus de 50 minutes

Accès des PDI aux terres cultivables

Oui, les personnes déplacées cultivent des terres sans autorisation

Disponibilité des biens de première nécessité

Oui, on peut y trouver la plupart des biens

Santé



Service Médical

Type de services disponibles	Autre
Localisation des services	Sur le site
Distance	-

Maladies les plus répandues

Toux
Autre

Si autre, quelle maladie?

Maux de tête / douleurs lombaires / inflammations

Eau, Assainissement et Hygiène (WASH)



Sources d'eau

	Fonctionnels	Non Fonctionnels
Puit traditionnel	1	-
Forage à pompe manuelle	1	-
Puit amélioré	-	-
Bladder	-	-
Eau de surface	-	-
Vendeur d'eau	-	-
Camion-citerne	-	-
Eau du robinet	-	-

Eau

Distance	Sur le site
Problème lié à la qualité de l'eau	Eau trouble, Gout, Odeur

Douches

Nombre de douches	-
Type de douches	-

Latrines

Latrines disponibles	oui
Nombre de latrines	15
Etat de la majorité des latrines	Operationnelle
Type de latrines	Latrines collectives
Latrines séparées par sexe	non
Distance latrines / points d'eau	Plus de 50 mètres

Accès aux points WASH

Oui

Si oui, type de risques

-

-

Communication



Réseau téléphonique disponible

oui

Si oui, quels opérateurs?

Airtel: Non
Tigo: Oui

Localisation et Caractéristiques du Site

Région Lac	Département Fouli	Environnement Milieu rural isolé	
Sous-Préfecture Daboua	Village / Quartier Ngarana 2	Type de Site Camp/Site	Agence de Gestion du Site Organisation / ONG Internationale
Coordonnées GPS		Nom du village le plus proche	Tataverom
Latitude	14.29954	Distance du village (km)	13
Longitude	13.76346		

Population et Mobilité



Personnes Déplacées Internes

80	Ménages
400	Individus

Lieu d'origine principal

Lac
Fouli
Kaiga-Kindjiria

Date de déplacement

déc.-15



Populations autochtones

-	Ménages
-	Individus



Retournés

-	Ménages
-	Individus

Lieu d'origine principal

-
-
-



Ressortissants de Pays Tiers

-	Ménages
-	Individus

Lieu d'origine principal

-
-
-

Données Démographiques

Âge / Sexe	Femme	Homme	Total
< 2 ans	8%	4%	12%
de 3 à 5 ans	12%	11%	23%
de 6 à 12 ans	15%	3%	18%
de 13 à 17 ans	11%	4%	16%
de 18 à 59 ans	15%	12%	27%
> 60 ans	3%	2%	4%
Total	64%	36%	100%

Abris

Abris en paille / tôle 150 Ménages	Abris en bâche - Ménages	Abris en dur - Ménages	Sans abri 10 Ménages
--	------------------------------------	----------------------------------	--------------------------------

Assistance



Type d'assistance	Assistance Reçue	Type d'acteur	Période
Vivres	Non	-	-
Articles non alimentaires	Oui	ONG	Plus d'un mois
Bâches	Oui	ONG	Plus d'un mois
Matériaux/ outils pour construire l'abri	Non	-	-
Matériaux pour lancer des activités économiques	Oui	ONG	Plus d'un mois
Santé	Non	-	-
Soutien Psychosocial	Non	-	-
Eau, Hygiène et Assainissement	Non	-	-
Education	Non	-	-

Education

Accès à une école <i>Si non, pourquoi?</i>	Non, aucun Autre: Pas d'école	Ecole la plus proche	-
		Nom du village	-
		Distance	-

Protection / Sécurité

Vulnérabilité

	Femmes enceintes	25	Enfants séparés de leurs parents	-
	Femmes allaitantes	50	Mineurs non accompagnés	-
	Personnes souffrant d'un handicap mental	4	Orphelins de père et de mère	8
	Personnes souffrant d'un handicap physique	1	Chefs de famille monoparentale	
	Personnes souffrant d'un handicap sensoriel	7	Femme	5
	Personnes souffrant d'une maladie chronique / grave	5	Homme	7
	Personnes âgées	30	Enfant	8



Sentiment de sécurité

		Si non, pourquoi?
Femmes	oui	-
Hommes	oui	-
Enfants	oui	-



Documents d'identité

	Si non, pourquoi?
oui	-



Relations avec la communauté hôte

Excellentes

Sécurité Alimentaire



Source principale de nourriture

Don et assistance humanitaire

Accès des PDI aux terres cultivables

Non, nous n'avons pas accès à la terre cultivable

Accès des PDI au marché

oui

Nom du marché

Marché de Kiskawa

Distance

Plus de 50 minutes

Disponibilité des biens de première nécessité

Oui, marché très bien fourni

Santé



Service Médical

Type de services disponibles	-
Localisation des services	-
Distance	-

Maladies les plus répandues

Toux
Autre

Si autre, quelle maladie?

Migraines

Eau, Assainissement et Hygiène (WASH)



Sources d'eau

	Fonctionnels	Non Fonctionnels
Puit traditionnel	-	-
Forage à pompe manuelle	1	-
Puit amélioré	-	-
Bladder	-	-
Eau de surface	-	-
Vendeur d'eau	-	-
Camion-citerne	-	-
Eau du robinet	-	-

Eau

Distance	Sur le site
Problème lié à la qualité de l'eau	Eau trouble, Gout, non potable

Douches

Nombre de douches	-
Type de douches	-

Latrines

Latrines disponibles	non
Nombre de latrines	-
Etat de la majorité des latrines	-
Type de latrines	-
Latrines séparées par sexe	-
Distance latrines / points d'eau	-

Accès aux points WASH

Ne sait pas

Si oui, type de risques

-

Communication



Réseau téléphonique disponible

oui

Si oui, quels opérateurs?

Airtel: Non
Tigo: Oui

Localisation et Caractéristiques du Site

Région Lac	Département Fouli	Environnement Milieu rural isolé	
Sous-Préfecture Liwa	Village / Quartier Ngolom	Type de Site Camp/Site	Agence de Gestion du Site Organisation / ONG Internationale
Coordonnées GPS		Nom du village le plus proche	Kiskira
Latitude	13.83073	Distance du village (km)	15
Longitude	14.10334		

Population et Mobilité



Personnes Déplacées Internes

70	Ménages
292	Individus

Lieu d'origine principal

Lac
Fouli
Kaiga-Kindjiria

Date de déplacement

janv.-17



Populations autochtones

-	Ménages
-	Individus



Retournés

-	Ménages
-	Individus

Lieu d'origine principal

-
-
-



Ressortissants de Pays Tiers

-	Ménages
-	Individus

Lieu d'origine principal

-
-
-

Données Démographiques

Âge / Sexe	Femme	Homme	Total
< 2 ans	5%	5%	9%
de 3 à 5 ans	9%	5%	14%
de 6 à 12 ans	9%	11%	20%
de 13 à 17 ans	5%	7%	11%
de 18 à 59 ans	18%	7%	25%
> 60 ans	5%	16%	20%
Total	50%	50%	100%

Abris



Abris en paille / tôle

90 Ménages

Abris en bâche

- Ménages

Abris en dur

- Ménages

Sans abri

- Ménages

Assistance



Type d'assistance

Vivres	Non
Articles non alimentaires	Oui
Bâches	Non
Matériaux/ outils pour construire l'abri	Non
Matériaux pour lancer des activités économiques	Non
Santé	Non
Soutien Psychosocial	Non
Eau, Hygiène et Assainissement	Non
Education	Non

Assistance Reçue

Non
Oui
Non
Non
Non
Non
Non
Non
Non

Type d'acteur

-
autre
-
-
-
-
-
-
-

Période

-
Moins d'un mois
-
-
-
-
-
-
-

Education



Accès à une école

Si non, pourquoi?



Non, aucun
Inscription trop chère
Ecole trop loin

Ecole la plus proche

-
-
-

Protection / Sécurité

Vulnérabilité

	Femmes enceintes	20	Enfants séparés de leurs parents	-
	Femmes allaitantes	30	Mineurs non accompagnés	-
	Personnes souffrant d'un handicap mental	-	Orphelins de père et de mère	-
	Personnes souffrant d'un handicap physique	-	Chefs de famille monoparentale	
	Personnes souffrant d'un handicap sensoriel	-	Femme	11
	Personnes souffrant d'une maladie chronique / grave	-	Homme	4
	Personnes âgées	20	Enfant	-



Sentiment de sécurité

		Si non, pourquoi?
Femmes	oui	-
Hommes	oui	-
Enfants	Ne sait pas	-



Documents d'identité

	Si non, pourquoi?
oui	-



Relations avec la communauté hôte

Excellentes

Sécurité Alimentaire



Source principale de nourriture

Achat sur le marché

Accès des PDI au marché

oui

Nom du marché

Marché de kiskra

Distance

Plus de 50 minutes

Accès des PDI aux terres cultivables

Oui, les personnes déplacées cultivent des terres sans autorisation

Disponibilité des biens de première nécessité

Oui, marché très bien fourni

Santé



Service Médical

Type de services disponibles	-
Localisation des services	-
Distance	-

Maladies les plus répandues

Diarrhée	Maladies
Fièvre	cardiovasculaires
Autre	

Si autre, quelle maladie?

Eau, Assainissement et Hygiène (WASH)



Sources d'eau

	Fonctionnels	Non Fonctionnels
Puit traditionnel	1	-
Forage à pompe manuelle	-	-
Puit amélioré	-	-
Bladder	-	-
Eau de surface	-	-
Vendeur d'eau	-	-
Camion-citerne	-	-
Eau du robinet	-	-

Eau

Distance	Plus de 30 minutes
Problème lié à la qualité de l'eau	Eau trouble, non potable

Douches

Nombre de douches	-
Type de douches	-

Latrines

Latrines disponibles	non
Nombre de latrines	-
Etat de la majorité des latrines	-
Type de latrines	-
Latrines séparées par sexe	-
Distance latrines / points d'eau	-

Accès aux points WASH

Oui

Si oui, type de risques

-

-

Communication



Réseau téléphonique disponible

oui

Si oui, quels opérateurs?

Airtel:	Non
Tigo:	Oui

Localisation et Caractéristiques du Site

Région Lac	Département Fouli	Environnement Milieu rural isolé	
Sous-Préfecture Liwa	Village / Quartier Sabre Kouta	Type de Site Camp/Site	Agence de Gestion du Site Aucune
Coordonnées GPS		Nom du village le plus proche	Koudouboul
Latitude	14.12819	Distance du village (km)	5
Longitude	14.06093		

Population et Mobilité



Personnes Déplacées Internes

56	Ménages
136	Individus

Lieu d'origine principal

Lac
Fouli
Kaiga-Kindjiria

Date de déplacement

janv.-14



Populations autochtones

-	Ménages
-	Individus



Retournés

-	Ménages
-	Individus

Lieu d'origine principal

-
-
-



Ressortissants de Pays Tiers

1	Ménages
5	Individus

Lieu d'origine principal

Niger
Diffa
Diffa

Données Démographiques

Âge / Sexe	Femme	Homme	Total
< 2 ans	7%	7%	13%
de 3 à 5 ans	11%	4%	16%
de 6 à 12 ans	12%	9%	21%
de 13 à 17 ans	4%	4%	9%
de 18 à 59 ans	16%	11%	27%
> 60 ans	8%	7%	14%
Total	58%	42%	100%

Abris



Abris en paille / tôle

100	Ménages
-----	---------

Abris en bâche

-	Ménages
---	---------

Abris en dur

-	Ménages
---	---------

Sans abri

-	Ménages
---	---------

Assistance



Type d'assistance

Vivres	Oui
Articles non alimentaires	Non
Bâches	Non
Matériaux/ outils pour construire l'abri	Non
Matériaux pour lancer des activités économiques	Non
Santé	Non
Soutien Psychosocial	Non
Eau, Hygiène et Assainissement	Oui
Education	Non

Assistance Reçue

Oui	ONG
Non	-
Non	-
Non	-
Non	-
Non	-
Non	-
Oui	ONG
Non	-

Type d'acteur

Période

Plus d'un mois
-
-
-
-
-
-
Continue
-

Education



Accès à une école

Si non, pourquoi?

Non, aucun
Autre:
Manque d'infrastructures scolaires et de personnel enseignant

Ecole la plus proche



Nom du village

Distance



Protection / Sécurité

Vulnérabilité

	Femmes enceintes	28	Enfants séparés de leurs parents	-
	Femmes allaitantes	32	Mineurs non accompagnés	-
	Personnes souffrant d'un handicap mental	2	Orphelins de père et de mère	12
	Personnes souffrant d'un handicap physique	5	Chefs de famille monoparentale	
	Personnes souffrant d'un handicap sensoriel	3	Femme	8
	Personnes souffrant d'une maladie chronique / grave	-	Homme	3
	Personnes âgées	80	Enfant	-



Sentiment de sécurité

		Si non, pourquoi?
Femmes	oui	-
Hommes	oui	-
Enfants	oui	-



Documents d'identité

	Si non, pourquoi?
Ne sait pas	-



Relations avec la communauté hôte

Bonnes

Sécurité Alimentaire



Source principale de nourriture

Don et assistance humanitaire

Accès des PDI au marché

oui

Nom du marché

Marché de Kiskawa

Distance

Plus de 50 minutes

Accès des PDI aux terres cultivables

Oui, c'est la terre de nos ancêtres

Disponibilité des biens de première nécessité

Oui, marché très bien fourni

Santé



Service Médical

Type de services disponibles	-
Localisation des services	-
Distance	-

Maladies les plus répandues

Diarrhée
Malnutrition
Paludisme

Si autre, quelle maladie?

-

Eau, Assainissement et Hygiène (WASH)



Sources d'eau

	Fonctionnels	Non Fonctionnels
Puit traditionnel	-	-
Forage à pompe manuelle	1	-
Puit amélioré	-	-
Bladder	-	-
Eau de surface	-	-
Vendeur d'eau	-	-
Camion-citerne	-	-
Eau du robinet	-	-

Eau

Distance	Sur le site
Problème lié à la qualité de l'eau	Eau trouble, Gout

Douches

Nombre de douches	-
Type de douches	-

Latrines

Latrines disponibles	non
Nombre de latrines	-
Etat de la majorité des latrines	-
Type de latrines	-
Latrines séparées par sexe	-
Distance latrines / points d'eau	-

Accès aux points WASH

Oui

Si oui, type de risques

-

Communication



Réseau téléphonique disponible

oui

Si oui, quels opérateurs?

Airtel:	Non
Tigo:	Oui

Localisation et Caractéristiques du Site

Région Lac	Département Fouli	Environnement Milieu rural proche d'une ville moyenne	
Sous-Préfecture Liwa	Village / Quartier Salia (Fa)	Type de Site Familles d'Accueil	Agence de Gestion du Site Aucune
Coordonnées GPS		Nom du village le plus proche	
Latitude	13.75511	Distance du village (km)	
Longitude	14.03925	-	

Population et Mobilité



Personnes Déplacées Internes

2	Ménages
8	Individus

Lieu d'origine principal

Lac
Fouli
Kaiga-Kindjiria

Date de déplacement

nov.-15



Retournés

7	Ménages
29	Individus

Lieu d'origine principal

Niger
Diffa
N'Guigmi



Ressortissants de Pays Tiers

-	Ménages
-	Individus

Lieu d'origine principal

-
-
-

Données Démographiques

Âge / Sexe	Femme	Homme	Total
< 2 ans	1%	2%	4%
de 3 à 5 ans	5%	2%	7%
de 6 à 12 ans	5%	1%	6%
de 13 à 17 ans	3%	1%	4%
de 18 à 59 ans	7%	68%	75%
> 60 ans	2%	1%	3%
Total	24%	76%	100%



Populations autochtones

250	Ménages
1,000	Individus

Abris



Abris en paille / tôle

150 Ménages

Abris en bâche

- Ménages

Abris en dur

40 Ménages

Sans abri

- Ménages

Assistance



Type d'assistance

Vivres	Oui
Articles non alimentaires	Non
Bâches	Non
Matériaux/ outils pour construire l'abri	Non
Matériaux pour lancer des activités économiques	Non
Santé	Non
Soutien Psychosocial	Non
Eau, Hygiène et Assainissement	Non
Education	Non

Assistance Reçue

Oui
Non
Non
Non
Non
Non
Non
Non
Non

Type d'acteur

autre
-
-
-
-
-
-
-
-

Période

Plus d'un mois
-
-
-
-
-
-
-
-

Education



Accès à une école

Si non, pourquoi?



Non, aucun
Ecole fermée
-

Ecole la plus proche

-
-
-

Protection / Sécurité

Vulnérabilité

	Femmes enceintes	58	Enfants séparés de leurs parents	-
	Femmes allaitantes	70	Mineurs non accompagnés	-
	Personnes souffrant d'un handicap mental	2	Orphelins de père et de mère	8
	Personnes souffrant d'un handicap physique	4	Chefs de famille monoparentale	
	Personnes souffrant d'un handicap sensoriel	3	Femme	9
	Personnes souffrant d'une maladie chronique / grave	1	Homme	2
	Personnes âgées	80	Enfant	-



Sentiment de sécurité

		Si non, pourquoi?
Femmes	oui	-
Hommes	oui	-
Enfants	oui	-



Documents d'identité

	Si non, pourquoi?
Ne sait pas	-



Relations avec la communauté hôte

Bonnes

Sécurité Alimentaire



Source principale de nourriture

Don et assistance humanitaire

Accès des PDI au marché non

Nom du marché -

Distance -

Accès des PDI aux terres cultivables

Oui, c'est la terre de nos ancêtres

Disponibilité des biens de

première nécessité -

Santé



Service Médical

Type de services disponibles	Clinique mobile
Localisation des services	Sur le site
Distance	-

Maladies les plus répandues

Diarrhée
Fièvre
Paludisme

Si autre, quelle maladie?

-

Eau, Assainissement et Hygiène (WASH)



Sources d'eau

	Fonctionnels	Non Fonctionnels
Puit traditionnel	1	-
Forage à pompe manuelle	2	4
Puit amélioré	-	-
Bladder	-	-
Eau de surface	-	-
Vendeur d'eau	-	-
Camion-citerne	-	-
Eau du robinet	-	-

Eau

Distance	Sur le site
Problème lié à la qualité de l'eau	Eau trouble, Gout

Douches

Nombre de douches	-
Type de douches	-

Latrines

Latrines disponibles	non
Nombre de latrines	-
Etat de la majorité des latrines	-
Type de latrines	-
Latrines séparées par sexe	-
Distance latrines / points d'eau	-

Accès aux points WASH Oui

Si oui, type de risques -

-

Communication



Réseau téléphonique disponible

oui

Si oui, quels opérateurs?

Airtel: Non
Tigo: Oui

Localisation et Caractéristiques du Site

Région Lac	Département Fouli	Environnement Milieu rural proche d'une ville moyenne	
Sous-Préfecture Liwa	Village / Quartier Salia	Type de Site Camp/Site	Agence de Gestion du Site ONG Locale
Coordonnées GPS		Nom du village le plus proche	
Latitude	13.77694	Distance du village (km)	
Longitude	14.05316	-	

Population et Mobilité



Personnes Déplacées Internes

491 Ménages
1,435 Individus

Lieu d'origine principal

Lac
Fouli
Liwa

Date de déplacement

sept.-17



Populations autochtones

- Ménages
- Individus



Retournés

3 Ménages
6 Individus

Lieu d'origine principal

Niger
Diffa
N'Guigmi



Ressortissants de Pays Tiers

1 Ménages
1 Individus

Lieu d'origine principal

Niger
Diffa
Diffa

Données Démographiques

Âge / Sexe	Femme	Homme	Total
< 2 ans	6%	8%	14%
de 3 à 5 ans	14%	11%	25%
de 6 à 12 ans	8%	7%	15%
de 13 à 17 ans	2%	6%	8%
de 18 à 59 ans	16%	16%	31%
> 60 ans	5%	2%	7%
Total	50%	50%	100%

Abris

Abris en paille / tôle 100 Ménages	Abris en bâche - Ménages	Abris en dur - Ménages	Sans abri - Ménages
--	------------------------------------	----------------------------------	-------------------------------

Assistance



Type d'assistance	Assistance Reçue	Type d'acteur	Période
Vivres	Non	-	-
Articles non alimentaires	Oui	autre	Moins d'un mois
Bâches	Non	-	-
Matériaux/ outils pour construire l'abri	Non	-	-
Matériaux pour lancer des activités économiques	Non	-	-
Santé	Non	-	-
Soutien Psychosocial	Non	-	-
Eau, Hygiène et Assainissement	Non	-	-
Education	Non	-	-

Education

Accès à une école <i>Si non, pourquoi?</i>	Non, aucun Autre: Pas d'école	Ecole la plus proche Nom du village Distance	- - -
--	-------------------------------------	---	-------------

Protection / Sécurité

Vulnérabilité

	Femmes enceintes	10	Enfants séparés de leurs parents	-
	Femmes allaitantes	20	Mineurs non accompagnés	-
	Personnes souffrant d'un handicap mental	2	Orphelins de père et de mère	10
	Personnes souffrant d'un handicap physique	1	Chefs de famille monoparentale	
	Personnes souffrant d'un handicap sensoriel	1	Femme	2
	Personnes souffrant d'une maladie chronique / grave	-	Homme	5
	Personnes âgées	10	Enfant	-



Sentiment de sécurité

		Si non, pourquoi?
Femmes	oui	-
Hommes	oui	-
Enfants	oui	-



Documents d'identité

	Si non, pourquoi?
oui	-



Relations avec la communauté hôte

Bonnes

Sécurité Alimentaire



Source principale de nourriture

Production de subsistance

Accès des PDI au marché

oui

Nom du marché

Marché de Salia

Distance

15 - 30 minutes

Accès des PDI aux terres cultivables

Oui, les personnes déplacées cultivent des terres sans autorisation

Disponibilité des biens de première nécessité

Oui, marché très bien fourni

Santé



Service Médical

Type de services disponibles	-
Localisation des services	-
Distance	-

Maladies les plus répandues

Diarrhée
Autre

Si autre, quelle maladie?

Maux de ventre

Eau, Assainissement et Hygiène (WASH)



Sources d'eau

	Fonctionnels	Non Fonctionnels
Puit traditionnel	1	-
Forage à pompe manuelle	-	-
Puit amélioré	-	-
Bladder	-	-
Eau de surface	-	-
Vendeur d'eau	-	-
Camion-citerne	-	-
Eau du robinet	-	-

Eau

Distance	Sur le site
Problème lié à la qualité de l'eau	Gout

Douches

Nombre de douches	-
Type de douches	-

Latrines

Latrines disponibles	non
Nombre de latrines	-
Etat de la majorité des latrines	-
Type de latrines	-
Latrines séparées par sexe	-
Distance latrines / points d'eau	-

Accès aux points WASH

Oui

Si oui, type de risques

-

Communication



Réseau téléphonique disponible

oui

Si oui, quels opérateurs?

Airtel: Non
Tigo: Oui

Localisation et Caractéristiques du Site

Région Lac	Département Fouli	Environnement Milieu rural proche d'une ville moyenne	
Sous-Préfecture Daboua	Village / Quartier Taboua	Type de Site Camp/Site	Agence de Gestion du Site Aucune
Coordonnées GPS		Nom du village le plus proche	
Latitude	14.40621	Distance du village (km)	
Longitude	13.61415	-	

Population et Mobilité



Personnes Déplacées Internes

105	Ménages
323	Individus

Lieu d'origine principal

Lac
Fouli
Daboua

Date de déplacement

déc.-15



Retournés

3	Ménages
10	Individus

Lieu d'origine principal

Niger
Diffa
N'Guigmi



Ressortissants de Pays Tiers

-	Ménages
-	Individus

Lieu d'origine principal

-
-
-

Données Démographiques

Âge / Sexe	Femme	Homme	Total
< 2 ans	4%	4%	8%
de 3 à 5 ans	7%	10%	18%
de 6 à 12 ans	13%	16%	29%
de 13 à 17 ans	2%	10%	12%
de 18 à 59 ans	14%	17%	31%
> 60 ans	2%	1%	2%
Total	41%	59%	100%



Populations autochtones

-	Ménages
-	Individus

Abris



Abris en paille / tôle

250 Ménages

Abris en bâche

- Ménages

Abris en dur

- Ménages

Sans abri

- Ménages

Assistance



Type d'assistance

Vivres	Non
Articles non alimentaires	Non
Bâches	Non
Matériaux/ outils pour construire l'abri	Non
Matériaux pour lancer des activités économiques	Non
Santé	Non
Soutien Psychosocial	Non
Eau, Hygiène et Assainissement	Oui
Education	Non

Assistance Reçue

Type d'acteur

Période

Non	-	-
Non	-	-
Non	-	-
Non	-	-
Non	-	-
Non	-	-
Non	-	-
Oui	ONG	Continue
Non	-	-

Education



Accès à une école

Si non, pourquoi?

Oui, tous

-

-

Ecole la plus proche

Nom du village

Distance



École de Daboua

Daboua

10-30 minutes

Protection / Sécurité

Vulnérabilité

	Femmes enceintes	30	Enfants séparés de leurs parents	-
	Femmes allaitantes	50	Mineurs non accompagnés	-
	Personnes souffrant d'un handicap mental	6	Orphelins de père et de mère	7
	Personnes souffrant d'un handicap physique	14	Chefs de famille monoparentale	
	Personnes souffrant d'un handicap sensoriel	3	Femme	10
	Personnes souffrant d'une maladie chronique / grave	-	Homme	6
	Personnes âgées	50	Enfant	-



Sentiment de sécurité

		Si non, pourquoi?
Femmes	oui	-
Hommes	oui	-
Enfants	oui	-



Documents d'identité

	Si non, pourquoi?
Ne sait pas	-



Relations avec la communauté hôte

Bonnes

Sécurité Alimentaire



Source principale de nourriture

Don et assistance humanitaire

Accès des PDI au marché

oui

Nom du marché

Marché de Daboua

Distance

15 - 30 minutes

Accès des PDI aux terres cultivables

Oui, c'est la terre de nos ancêtres

Disponibilité des biens de première nécessité

Oui, on peut y trouver la plupart des biens

Santé



Service Médical

Type de services disponibles	-
Localisation des services	-
Distance	-

Maladies les plus répandues

Diarrhée
Fièvre
Paludisme

Si autre, quelle maladie?

-

Eau, Assainissement et Hygiène (WASH)



Sources d'eau

	Fonctionnels	Non Fonctionnels
Puit traditionnel	-	-
Forage à pompe manuelle	1	1
Puit amélioré	-	-
Bladder	-	-
Eau de surface	-	-
Vendeur d'eau	-	-
Camion-citerne	-	-
Eau du robinet	-	-

Douches

Nombre de douches	-
Type de douches	-

Latrines

Latrines disponibles	oui
Nombre de latrines	42
Etat de la majorité des latrines	Operationnelle
Type de latrines	Latrines collectives
Latrines séparées par sexe	non
Distance latrines / points d'eau	Plus de 50 mètres

Eau

Distance	Sur le site
Problème lié à la qualité de l'eau	Eau trouble, Gout, non potable

Accès aux points WASH

Oui

Si oui, type de risques

-

-

Communication



Réseau téléphonique disponible

oui

Si oui, quels opérateurs?

Airtel:	Non
Tigo:	Oui

Localisation et Caractéristiques du Site

Région Lac	Département Fouli	Environnement Milieu rural isolé	
Sous-Préfecture Daboua	Village / Quartier Tafinga	Type de Site Camp/Site	Agence de Gestion du Site Aucune
Coordonnées GPS		Nom du village le plus proche	Kiskawa
Latitude	14.36257	Distance du village (km)	34
Longitude	14.07630		

Population et Mobilité



Personnes Déplacées Internes

200	Ménages
836	Individus

Lieu d'origine principal

Lac
Fouli
Daboua

Date de déplacement

août-17



Populations autochtones

40	Ménages
167	Individus



Retournés

-	Ménages
-	Individus

Lieu d'origine principal

-
-
-



Ressortissants de Pays Tiers

-	Ménages
-	Individus

Lieu d'origine principal

-
-
-

Données Démographiques

Âge / Sexe	Femme	Homme	Total
< 2 ans	6%	2%	8%
de 3 à 5 ans	15%	7%	22%
de 6 à 12 ans	17%	13%	30%
de 13 à 17 ans	2%	5%	7%
de 18 à 59 ans	14%	17%	31%
> 60 ans	2%	1%	2%
Total	55%	45%	100%

Abris



Abris en paille / tôle

200	Ménages
-----	---------

Abris en bâche

-	Ménages
---	---------

Abris en dur

-	Ménages
---	---------

Sans abri

-	Ménages
---	---------

Assistance



Type d'assistance

Vivres	Non
Articles non alimentaires	Oui
Bâches	Non
Matériaux/ outils pour construire l'abri	Non
Matériaux pour lancer des activités économiques	Non
Santé	Non
Soutien Psychosocial	Non
Eau, Hygiène et Assainissement	Non
Education	Non

Assistance Reçue

Non
Oui
Non
Non
Non
Non
Non
Non
Non

Type d'acteur

-
autre
-
-
-
-
-
-
-

Période

-
Plus d'un mois
-
-
-
-
-
-
-

Education



Accès à une école

Si non, pourquoi?

Non, aucun
Autre:
Manque de structures éducatives dans le site

Ecole la plus proche



Nom du village

Distance



Protection / Sécurité

Vulnérabilité

	Femmes enceintes	25	Enfants séparés de leurs parents	-
	Femmes allaitantes	80	Mineurs non accompagnés	-
	Personnes souffrant d'un handicap mental	4	Orphelins de père et de mère	-
	Personnes souffrant d'un handicap physique	9	Chefs de famille monoparentale	
	Personnes souffrant d'un handicap sensoriel	10	Femme	50
	Personnes souffrant d'une maladie chronique / grave	8	Homme	35
	Personnes âgées	35	Enfant	20



Sentiment de sécurité

		Si non, pourquoi?
Femmes	oui	-
Hommes	oui	-
Enfants	oui	-



Documents d'identité

	Si non, pourquoi?
oui	-



Relations avec la communauté hôte

Bonnes

Sécurité Alimentaire



Source principale de nourriture

Achat sur le marché

Accès des PDI au marché

oui

Nom du marché

Marché de Kiskawa

Distance

Plus de 50 minutes

Accès des PDI aux terres cultivables

Oui, les personnes déplacées cultivent des terres sans autorisation

Disponibilité des biens de première nécessité

Oui, marché très bien fourni

Santé



Service Médical

Type de services disponibles	-
Localisation des services	-
Distance	-

Maladies les plus répandues

Toux

Si autre, quelle maladie?

-

Eau, Assainissement et Hygiène (WASH)



Sources d'eau

	Fonctionnels	Non Fonctionnels
Puit traditionnel	3	-
Forage à pompe manuelle	-	-
Puit amélioré	-	-
Bladder	-	-
Eau de surface	-	-
Vendeur d'eau	-	-
Camion-citerne	-	-
Eau du robinet	-	-

Eau

Distance	10-30 minutes
Problème lié à la qualité de l'eau	Non potable

Douches

Nombre de douches	-
Type de douches	-

Latrines

Latrines disponibles	non
Nombre de latrines	-
Etat de la majorité des latrines	-
Type de latrines	-
Latrines séparées par sexe	-
Distance latrines / points d'eau	-

Accès aux points WASH

Oui

Si oui, type de risques

-

-

Communication



Réseau téléphonique disponible

oui

Si oui, quels opérateurs?

Airtel:	Non
Tigo:	Oui

Localisation et Caractéristiques du Site

Région Lac	Département Fouli	Environnement Milieu rural isolé	
Sous-Préfecture Daboua	Village / Quartier Tafingla	Type de Site Camp/Site	Agence de Gestion du Site Aucune
Coordonnées GPS		Nom du village le plus proche	Tateverom
Latitude	14.42993	Distance du village (km)	3
Longitude	13.72316		

Population et Mobilité



Personnes Déplacées Internes

60	Ménages
133	Individus

Lieu d'origine principal

Lac
Fouli
Daboua

Date de déplacement

avr.-15



Populations autochtones

-	Ménages
-	Individus



Retournés

-	Ménages
-	Individus

Lieu d'origine principal

-
-
-



Ressortissants de Pays Tiers

-	Ménages
-	Individus

Lieu d'origine principal

-
-
-

Données Démographiques

Âge / Sexe	Femme	Homme	Total
< 2 ans	4%	4%	9%
de 3 à 5 ans	15%	5%	20%
de 6 à 12 ans	5%	12%	17%
de 13 à 17 ans	8%	14%	22%
de 18 à 59 ans	17%	11%	28%
> 60 ans	0%	4%	4%
Total	49%	51%	100%

Abris



Abris en paille / tôle

60	Ménages
----	---------

Abris en bâche

-	Ménages
---	---------

Abris en dur

-	Ménages
---	---------

Sans abri

-	Ménages
---	---------

Assistance



Type d'assistance

Vivres	Oui
Articles non alimentaires	Oui
Bâches	Oui
Matériaux/ outils pour construire l'abri	Non
Matériaux pour lancer des activités économiques	Non
Santé	Non
Soutien Psychosocial	Non
Eau, Hygiène et Assainissement	Oui
Education	Non

Assistance Reçue

Oui	ONG
Oui	ONG
Oui	ONG
Non	-
Non	-
Non	-
Non	-
Oui	ONG
Non	-

Type d'acteur

Période

Plus d'un mois
Plus d'un mois
Plus d'un mois
-
-
-
-
Continue
-

Education



Accès à une école

Si non, pourquoi?

Non, aucun
Autre:
Pas d'école



Ecole la plus proche

Nom du village
Distance



Protection / Sécurité

Vulnérabilité

	Femmes enceintes	16	Enfants séparés de leurs parents	-
	Femmes allaitantes	11	Mineurs non accompagnés	-
	Personnes souffrant d'un handicap mental	-	Orphelins de père et de mère	-
	Personnes souffrant d'un handicap physique	-	Chefs de famille monoparentale	-
	Personnes souffrant d'un handicap sensoriel	5	Femme	13
	Personnes souffrant d'une maladie chronique / grave	-	Homme	-
	Personnes âgées	8	Enfant	-



Sentiment de sécurité

		Si non, pourquoi?
Femmes	oui	-
Hommes	oui	-
Enfants	oui	-



Documents d'identité

	Si non, pourquoi?
oui	-



Relations avec la communauté hôte

Bonnes

Sécurité Alimentaire



Source principale de nourriture

Achat sur le marché

Accès des PDI au marché

oui

Nom du marché

Marchés de Kiskra / Tataverom

Distance

Plus de 50 minutes

Accès des PDI aux terres cultivables

Oui, accès aux terres cultivables donné par les autorités locales / notables des co

Disponibilité des biens de première nécessité

Oui, on peut y trouver la plupart des biens

Santé



Service Médical

Type de services disponibles	-
Localisation des services	-
Distance	-

Maladies les plus répandues

Infection de plaie
Paludisme
Toux

Si autre, quelle maladie?

-

Eau, Assainissement et Hygiène (WASH)



Sources d'eau

	Fonctionnels	Non Fonctionnels
Puit traditionnel	2	-
Forage à pompe manuelle	1	-
Puit amélioré	-	-
Bladder	-	-
Eau de surface	-	-
Vendeur d'eau	-	-
Camion-citerne	-	-
Eau du robinet	-	-

Eau

Distance	Sur le site
Problème lié à la qualité de l'eau	Gout, non potable, Odeur

Douches

Nombre de douches	40
Type de douches	Douches privées

Latrines

Latrines disponibles	non
Nombre de latrines	-
Etat de la majorité des latrines	-
Type de latrines	-
Latrines séparées par sexe	-
Distance latrines / points d'eau	-

Accès aux points WASH

Oui

Si oui, type de risques

-

-

Communication



Réseau téléphonique disponible

oui

Si oui, quels opérateurs?

Airtel:	Non
Tigo:	Oui

Localisation et Caractéristiques du Site

Région Lac	Département Fouli	Environnement Milieu rural proche d'une ville moyenne	
Sous-Préfecture Daboua	Village / Quartier Tataverom 1	Type de Site Familles d'Accueil	Agence de Gestion du Site Organisation / ONG Internationale
Coordonnées GPS		Nom du village le plus proche	
Latitude	14.38548	Distance du village (km)	
Longitude	13.68995	-	

Population et Mobilité



Personnes Déplacées Internes

529 Ménages
1,848 Individus

Lieu d'origine principal

Lac
Fouli
Kaiga-Kindjiria

Date de déplacement

déc.-15



Populations autochtones

53 Ménages
220 Individus



Retournés

50 Ménages
209 Individus

Lieu d'origine principal

Niger
Diffa
N'Guigmi



Ressortissants de Pays Tiers

15 Ménages
63 Individus

Lieu d'origine principal

Niger
Diffa
N'Guigmi

Données Démographiques

Âge / Sexe	Femme	Homme	Total
< 2 ans	6%	4%	10%
de 3 à 5 ans	6%	3%	10%
de 6 à 12 ans	17%	9%	26%
de 13 à 17 ans	10%	9%	18%
de 18 à 59 ans	17%	14%	30%
> 60 ans	2%	4%	6%
Total	58%	42%	100%

Abris

Abris en paille / tôle 1,000 Ménages	Abris en bâche - Ménages	Abris en dur - Ménages	Sans abri - Ménages
--	------------------------------------	----------------------------------	-------------------------------

Assistance



Type d'assistance	Assistance Reçue	Type d'acteur	Période
Vivres	Oui	ONG	Moins d'un mois
Articles non alimentaires	Oui	ONG	Plus d'un mois
Bâches	Oui	ONG	Plus d'un mois
Matériaux/ outils pour construire l'abri	Oui	ONG	Plus d'un mois
Matériaux pour lancer des activités économiques	Oui	ONG	Plus d'un mois
Santé	Non	-	-
Soutien Psychosocial	Non	-	-
Eau, Hygiène et Assainissement	Oui	ONG	Continue
Education	Oui	ONG	Continue

Education

Accès à une école <i>Si non, pourquoi?</i>	Oui, tous - -	Ecole la plus proche Nom du village Distance	École de Tataverom Tataverom Moins de 10 minutes
--	---------------------	---	--

Protection / Sécurité

Vulnérabilité

	Femmes enceintes	100	Enfants séparés de leurs parents	30
	Femmes allaitantes	150	Mineurs non accompagnés	-
	Personnes souffrant d'un handicap mental	6	Orphelins de père et de mère	20
	Personnes souffrant d'un handicap physique	5	Chefs de famille monoparentale	
	Personnes souffrant d'un handicap sensoriel	40	Femme	50
	Personnes souffrant d'une maladie chronique / grave	10	Homme	20
	Personnes âgées	100	Enfant	-



Sentiment de sécurité

		Si non, pourquoi?
Femmes	oui	-
Hommes	oui	-
Enfants	oui	-



Documents d'identité

	Si non, pourquoi?
oui	-



Relations avec la communauté hôte

Bonnes

Sécurité Alimentaire



Source principale de nourriture

Don et assistance humanitaire

Accès des PDI aux terres cultivables

Oui, c'est la terre de nos ancêtres

Accès des PDI au marché

oui

Nom du marché

Marché de Tataverom

Distance

Moins de 15 minutes

Disponibilité des biens de première nécessité

Non, insuffisant

Santé



Service Médical

Type de services disponibles	Centre de santé
Localisation des services	Sur le site
Distance	-

Maladies les plus répandues

Diarrhée
Paludisme
Autre

Si autre, quelle maladie?

Maux de tête

Eau, Assainissement et Hygiène (WASH)



Sources d'eau

	Fonctionnels	Non Fonctionnels
Puit traditionnel	3	-
Forage à pompe manuelle	3	3
Puit amélioré	-	-
Bladder	-	-
Eau de surface	-	-
Vendeur d'eau	-	-
Camion-citerne	-	-
Eau du robinet	-	-

Eau

Distance	Sur le site
Problème lié à la qualité de l'eau	Eau trouble, Gout, Odeur

Douches

Nombre de douches	-
Type de douches	-

Latrines

Latrines disponibles	oui
Nombre de latrines	130
Etat de la majorité des latrines	Operationnelle
Type de latrines	Latrines collectives
Latrines séparées par sexe	non
Distance latrines / points d'eau	Plus de 50 mètres

Accès aux points WASH

Oui

Si oui, type de risques

-

-

Communication



Réseau téléphonique disponible

oui

Si oui, quels opérateurs?

Airtel:	Non
Tigo:	Oui

Localisation et Caractéristiques du Site

Région Lac	Département Fouli	Environnement Milieu rural isolé	
Sous-Préfecture Daboua	Village / Quartier Tataverom 2	Type de Site Camp/Site	Agence de Gestion du Site Organisation / ONG Internationale
Coordonnées GPS		Nom du village le plus proche	Tataverom 1
Latitude	14.37775	Distance du village (km)	3
Longitude	13.70949		

Population et Mobilité



Personnes Déplacées Internes

181	Ménages
577	Individus

Lieu d'origine principal

Lac
Fouli
Kaiga-Kindjiria

Date de déplacement

janv.-14



Populations autochtones

- Ménages
- Individus



Retournés

20	Ménages
50	Individus

Lieu d'origine principal

Niger
Diffa
N'Guigmi



Ressortissants de Pays Tiers

- Ménages
- Individus

Lieu d'origine principal

-
-
-

Données Démographiques

Âge / Sexe	Femme	Homme	Total
< 2 ans	10%	3%	13%
de 3 à 5 ans	12%	6%	18%
de 6 à 12 ans	12%	3%	15%
de 13 à 17 ans	12%	4%	16%
de 18 à 59 ans	18%	12%	30%
> 60 ans	3%	4%	7%
Total	67%	33%	100%

Abris

Abris en paille / tôle 290 Ménages	Abris en bâche 4 Ménages	Abris en dur - Ménages	Sans abri - Ménages
--	------------------------------------	----------------------------------	-------------------------------

Assistance



Type d'assistance	Assistance Reçue	Type d'acteur	Période
Vivres	Oui	ONG	Moins d'un mois
Articles non alimentaires	Non	-	-
Bâches	Oui	ONG	Plus d'un mois
Matériaux/ outils pour construire l'abri	Non	-	-
Matériaux pour lancer des activités économiques	Non	-	-
Santé	Oui	ONG	Continue
Soutien Psychosocial	Non	-	-
Eau, Hygiène et Assainissement	Oui	ONG	Ponctuelle
Education	Non	-	-

Education

Accès à une école <i>Si non, pourquoi?</i>	Oui, en partie Autre: Ecole trop loin	Ecole la plus proche Nom du village Distance	École de Tataverom Tataverom 1 30 minutes – 1 heure
--	---	---	---

Protection / Sécurité

Vulnérabilité

	Femmes enceintes	20	Enfants séparés de leurs parents	-
	Femmes allaitantes	50	Mineurs non accompagnés	-
	Personnes souffrant d'un handicap mental	5	Orphelins de père et de mère	-
	Personnes souffrant d'un handicap physique	1	Chefs de famille monoparentale	
	Personnes souffrant d'un handicap sensoriel	7	Femme	5
	Personnes souffrant d'une maladie chronique / grave	2	Homme	10
	Personnes âgées	50	Enfant	-



Sentiment de sécurité

		Si non, pourquoi?
Femmes	oui	-
Hommes	oui	-
Enfants	oui	-



Documents d'identité

	Si non, pourquoi?
oui	-



Relations avec la communauté hôte

Bonnes

Sécurité Alimentaire



Source principale de nourriture

Don et assistance humanitaire

Accès des PDI au marché

oui

Nom du marché

Marché de Tataverom 1

Distance

Plus de 50 minutes

Accès des PDI aux terres cultivables

Oui, les personnes déplacées cultivent des terres sans autorisation

Disponibilité des biens de première nécessité

Non, insuffisant

Santé



Service Médical

Type de services disponibles	Clinique mobile
Localisation des services	Sur le site
Distance	-

Maladies les plus répandues

Paludisme
Toux
Autre

Si autre, quelle maladie?

Inflammations

Eau, Assainissement et Hygiène (WASH)



Sources d'eau

	Fonctionnels	Non Fonctionnels
Puit traditionnel	1	-
Forage à pompe manuelle	1	1
Puit amélioré	-	-
Bladder	-	-
Eau de surface	-	-
Vendeur d'eau	-	-
Camion-citerne	-	-
Eau du robinet	-	-

Eau

Distance	Sur le site
Problème lié à la qualité de l'eau	Eau trouble, Gout, Odeur

Douches

Nombre de douches	-
Type de douches	-

Latrines

Latrines disponibles	oui
Nombre de latrines	50
Etat de la majorité des latrines	Operationnelle
Type de latrines	Latrines collectives
Latrines séparées par sexe	non
Distance latrines / points d'eau	Plus de 50 mètres

Accès aux points WASH

Oui

Si oui, type de risques

-

-

Communication



Réseau téléphonique disponible

oui

Si oui, quels opérateurs?

Airtel: Non
Tigo: Oui

Localisation et Caractéristiques du Site

Région Lac	Département Fouli	Environnement Milieu rural proche d'une ville moyenne	
Sous-Préfecture Liwa	Village / Quartier Tchoukoubarka	Type de Site Camp/Site	Agence de Gestion du Site Aucune
Coordonnées GPS		Nom du village le plus proche	
Latitude	14.28692	Distance du village (km)	
Longitude	13.79494	-	

Population et Mobilité



Personnes Déplacées Internes

58	Ménages
202	Individus

Lieu d'origine principal

Lac
Fouli
Liwa

Date de déplacement

janv.-16



Populations autochtones

-	Ménages
-	Individus



Retournés

-	Ménages
-	Individus

Lieu d'origine principal

-
-
-



Ressortissants de Pays Tiers

-	Ménages
-	Individus

Lieu d'origine principal

-
-
-

Données Démographiques

Âge / Sexe	Femme	Homme	Total
< 2 ans	10%	9%	18%
de 3 à 5 ans	16%	10%	26%
de 6 à 12 ans	11%	4%	15%
de 13 à 17 ans	4%	4%	9%
de 18 à 59 ans	16%	9%	25%
> 60 ans	6%	1%	8%
Total	63%	37%	100%

Abris

Abris en paille / tôle 140 Ménages	Abris en bâche - Ménages	Abris en dur - Ménages	Sans abri - Ménages
--	------------------------------------	----------------------------------	-------------------------------

Assistance



Type d'assistance	Assistance Reçue	Type d'acteur	Période
Vivres	Oui	ONG	Plus d'un mois
Articles non alimentaires	Non	-	-
Bâches	Non	-	-
Matériaux/ outils pour construire l'abri	Non	-	-
Matériaux pour lancer des activités économiques	Non	-	-
Santé	Non	-	-
Soutien Psychosocial	Non	-	-
Eau, Hygiène et Assainissement	Non	-	-
Education	Non	-	-

Education

Accès à une école <i>Si non, pourquoi?</i>	Non, aucun Autre: Pas d'école	Ecole la plus proche Nom du village Distance	- - -
--	-------------------------------------	---	-------------

Protection / Sécurité

Vulnérabilité

	Femmes enceintes	25	Enfants séparés de leurs parents	-
	Femmes allaitantes	30	Mineurs non accompagnés	-
	Personnes souffrant d'un handicap mental	3	Orphelins de père et de mère	16
	Personnes souffrant d'un handicap physique	1	Chefs de famille monoparentale	
	Personnes souffrant d'un handicap sensoriel	2	Femme	6
	Personnes souffrant d'une maladie chronique / grave	-	Homme	3
	Personnes âgées	10	Enfant	-



Sentiment de sécurité

		Si non, pourquoi?
Femmes	oui	-
Hommes	oui	-
Enfants	oui	-



Documents d'identité

	Si non, pourquoi?
oui	-



Relations avec la communauté hôte

Bonnes

Sécurité Alimentaire



Source principale de nourriture

Emprunt

Accès des PDI au marché non

Nom du marché -

Distance -

Accès des PDI aux terres cultivables

Non, nous n'avons pas accès à la terre cultivable

Disponibilité des biens de

première nécessité -

Santé



Service Médical

Type de services disponibles	-
Localisation des services	-
Distance	-

Maladies les plus répandues

Diarrhée	-
Paludisme	-
Troubles psychologiques liés au conflit	-

Si autre, quelle maladie?

Eau, Assainissement et Hygiène (WASH)



Sources d'eau

	Fonctionnels	Non Fonctionnels
Puit traditionnel	-	-
Forage à pompe manuelle	1	-
Puit amélioré	-	-
Bladder	-	-
Eau de surface	-	-
Vendeur d'eau	-	-
Camion-citerne	-	-
Eau du robinet	-	-

Eau

Distance	Sur le site
Problème lié à la qualité de l'eau	Gout, non potable, Odeur

Douches

Nombre de douches	100
Type de douches	Douches privées

Latrines

Latrines disponibles	oui
Nombre de latrines	15
Etat de la majorité des latrines	Operationnelle
Type de latrines	Latrines collectives
Latrines séparées par sexe	non
Distance latrines / points d'eau	Plus de 50 mètres

Accès aux points WASH Oui

Si oui, type de risques -

Communication



Réseau téléphonique disponible

oui

Si oui, quels opérateurs?

Airtel: Non
Tigo: Oui

Localisation et Caractéristiques du Site

Région Lac	Département Fouli	Environnement Milieu rural isolé	
Sous-Préfecture Liwa	Village / Quartier Tchoukouboul	Type de Site Camp/Site	Agence de Gestion du Site ONG Locale
Coordonnées GPS		Nom du village le plus proche	Selia
Latitude	13.75575	Distance du village (km)	3
Longitude	14.07970		

Population et Mobilité



Personnes Déplacées Internes

143	Ménages
509	Individus

Lieu d'origine principal

Lac
Fouli
Liwa

Date de déplacement

nov.-15



Retournés

-	Ménages
-	Individus

Lieu d'origine principal

-
-
-



Ressortissants de Pays Tiers

-	Ménages
-	Individus

Lieu d'origine principal

-
-
-

Données Démographiques

Âge / Sexe	Femme	Homme	Total
< 2 ans	7%	2%	9%
de 3 à 5 ans	11%	10%	21%
de 6 à 12 ans	14%	8%	21%
de 13 à 17 ans	6%	3%	9%
de 18 à 59 ans	18%	18%	36%
> 60 ans	0%	3%	3%
Total	56%	44%	100%



Populations autochtones

10	Ménages
50	Individus

Abris



Abris en paille / tôle

97	Ménages
----	---------

Abris en bâche

-	Ménages
---	---------

Abris en dur

3	Ménages
---	---------

Sans abri

-	Ménages
---	---------

Assistance



Type d'assistance

Vivres	Oui
Articles non alimentaires	Oui
Bâches	Non
Matériaux/ outils pour construire l'abri	Non
Matériaux pour lancer des activités économiques	Oui
Santé	Non
Soutien Psychosocial	Non
Eau, Hygiène et Assainissement	Oui
Education	Non

Assistance Reçue

Oui
Oui
Non
Non
Oui
Non
Non
Oui
Non

Type d'acteur

ONG
ONG
-
-
Nations Unies
-
-
ONG
-

Période

Plus d'un mois
Plus d'un mois
-
-
Plus d'un mois
-
-
Continue
-

Education



Accès à une école

Si non, pourquoi?



Non, aucun
Transport trop cher
Pas d'école

Ecole la plus proche

-
-
-

Protection / Sécurité

Vulnérabilité

	Femmes enceintes	20	Enfants séparés de leurs parents	-
	Femmes allaitantes	35	Mineurs non accompagnés	-
	Personnes souffrant d'un handicap mental	1	Orphelins de père et de mère	3
	Personnes souffrant d'un handicap physique	2	Chefs de famille monoparentale	
	Personnes souffrant d'un handicap sensoriel	2	Femme	8
	Personnes souffrant d'une maladie chronique / grave	1	Homme	4
	Personnes âgées	13	Enfant	-



Sentiment de sécurité

		Si non, pourquoi?
Femmes	oui	-
Hommes	oui	-
Enfants	oui	-



Documents d'identité

	Si non, pourquoi?
oui	-



Relations avec la communauté hôte

Bonnes

Sécurité Alimentaire



Source principale de nourriture

Achat sur le marché

Accès des PDI au marché

oui

Nom du marché

Marché de Salia

Distance

30 - 50 minutes

Accès des PDI aux terres cultivables

Oui, c'est la terre de nos ancêtres

Disponibilité des biens de première nécessité

Oui, on peut y trouver la plupart des biens

Santé



Service Médical

Type de services disponibles	-
Localisation des services	-
Distance	-

Maladies les plus répandues

Diarrhée
Paludisme
Toux

Si autre, quelle maladie?

-

Eau, Assainissement et Hygiène (WASH)



Sources d'eau

	Fonctionnels	Non Fonctionnels
Puit traditionnel	2	-
Forage à pompe manuelle	2	-
Puit amélioré	-	-
Bladder	-	-
Eau de surface	-	-
Vendeur d'eau	-	-
Camion-citerne	-	-
Eau du robinet	-	-

Eau

Distance	Sur le site
Problème lié à la qualité de l'eau	Aucun

Douches

Nombre de douches	80
Type de douches	Douches privées

Latrines

Latrines disponibles	oui
Nombre de latrines	19
Etat de la majorité des latrines	Operationnelle
Type de latrines	Latrines collectives
Latrines séparées par sexe	non
Distance latrines / points d'eau	10 – 50 mètres

Accès aux points WASH

Oui

Si oui, type de risques

-

-

Communication



Réseau téléphonique disponible

oui

Si oui, quels opérateurs?

Airtel:	Oui
Tigo:	Oui

Localisation et Caractéristiques du Site

Région Lac	Département Fouli	Environnement Milieu rural isolé	
Sous-Préfecture Liwa	Village / Quartier Tileguimi	Type de Site Camp/Site	Agence de Gestion du Site Aucune
Coordonnées GPS		Nom du village le plus proche	Amma
Latitude	14.04407	Distance du village (km)	5
Longitude	14.12902		

Population et Mobilité



Personnes Déplacées Internes

496 Ménages
2,073 Individus

Lieu d'origine principal

Lac
Fouli
Liwa

Date de déplacement

juin-17



Populations autochtones

- Ménages
- Individus



Retournés

- Ménages
- Individus

Lieu d'origine principal

-
-
-



Ressortissants de Pays Tiers

- Ménages
- Individus

Lieu d'origine principal

-
-
-

Données Démographiques

Âge / Sexe	Femme	Homme	Total
< 2 ans	5%	4%	8%
de 3 à 5 ans	15%	8%	24%
de 6 à 12 ans	14%	11%	25%
de 13 à 17 ans	3%	5%	8%
de 18 à 59 ans	16%	15%	32%
> 60 ans	1%	3%	4%
Total	54%	46%	100%

Abris

Abris en paille / tôle 496 Ménages	Abris en bâche - Ménages	Abris en dur - Ménages	Sans abri 10 Ménages
--	------------------------------------	----------------------------------	--------------------------------

Assistance



Type d'assistance	Assistance Reçue	Type d'acteur	Période
Vivres	Non	-	-
Articles non alimentaires	Non	-	-
Bâches	Non	-	-
Matériaux/ outils pour construire l'abri	Non	-	-
Matériaux pour lancer des activités économiques	Non	-	-
Santé	Non	-	-
Soutien Psychosocial	Non	-	-
Eau, Hygiène et Assainissement	Oui	autre	Ponctuelle
Education	Non	-	-

Education

Accès à une école <i>Si non, pourquoi?</i>	Non, aucun Autre: Pas d'école	Ecole la plus proche Nom du village Distance	- - -
--	-------------------------------------	---	-------------

Protection / Sécurité

Vulnérabilité

	Femmes enceintes	10	Enfants séparés de leurs parents	-
	Femmes allaitantes	20	Mineurs non accompagnés	-
	Personnes souffrant d'un handicap mental	3	Orphelins de père et de mère	-
	Personnes souffrant d'un handicap physique	2	Chefs de famille monoparentale	
	Personnes souffrant d'un handicap sensoriel	-	Femme	7
	Personnes souffrant d'une maladie chronique / grave	1	Homme	10
	Personnes âgées	10	Enfant	-



Sentiment de sécurité

		Si non, pourquoi?
Femmes	oui	-
Hommes	oui	-
Enfants	oui	-



Documents d'identité

	Si non, pourquoi?
oui	-



Relations avec la communauté hôte

Excellentes

Sécurité Alimentaire



Source principale de nourriture

Achat sur le marché

Accès des PDI au marché

oui

Nom du marché

Marché de Koudouboul

Distance

Plus de 50 minutes

Accès des PDI aux terres cultivables

Non, nous n'avons pas accès à la terre cultivable

Disponibilité des biens de première nécessité

Oui, marché très bien fourni

Santé



Service Médical

Type de services disponibles	-
Localisation des services	-
Distance	-

Maladies les plus répandues

Diarrhée
Malnutrition
Paludisme

Si autre, quelle maladie?

-

Eau, Assainissement et Hygiène (WASH)



Sources d'eau

	Fonctionnels	Non Fonctionnels
Puit traditionnel	1	-
Forage à pompe manuelle	-	-
Puit amélioré	-	-
Bladder	-	-
Eau de surface	-	-
Vendeur d'eau	-	-
Camion-citerne	-	-
Eau du robinet	-	-

Douches

Nombre de douches	-
Type de douches	-

Latrines

Latrines disponibles	non
Nombre de latrines	-
Etat de la majorité des latrines	-
Type de latrines	-
Latrines séparées par sexe	-
Distance latrines / points d'eau	-

Eau

Distance	Plus de 30 minutes
Problème lié à la qualité de l'eau	Gout, non potable

Accès aux points WASH

Oui

Si oui, type de risques

-

Communication



Réseau téléphonique disponible

oui

Si oui, quels opérateurs?

Airtel:	Oui
Tigo:	Oui

Localisation et Caractéristiques du Site

Région Lac	Département Fouli	Environnement Milieu rural isolé	
Sous-Préfecture Kaiga-Kindjiria	Village / Quartier Tinana	Type de Site Camp/Site	Agence de Gestion du Site Aucune
Coordonnées GPS		Nom du village le plus proche	Karamngouboua
Latitude	14.04656	Distance du village (km)	10
Longitude	13.85291		

Population et Mobilité



Personnes Déplacées Internes

172	Ménages
860	Individus

Lieu d'origine principal

Lac
Fouli
Kaiga-Kindjiria

Date de déplacement

janv.-17



Populations autochtones

-	Ménages
-	Individus



Retournés

-	Ménages
-	Individus

Lieu d'origine principal

-
-
-



Ressortissants de Pays Tiers

-	Ménages
-	Individus

Lieu d'origine principal

-
-
-

Données Démographiques

Âge / Sexe	Femme	Homme	Total
< 2 ans	2%	4%	6%
de 3 à 5 ans	18%	2%	20%
de 6 à 12 ans	11%	7%	18%
de 13 à 17 ans	10%	5%	14%
de 18 à 59 ans	20%	12%	32%
> 60 ans	4%	6%	10%
Total	64%	36%	100%

Abris

Abris en paille / tôle 240 Ménages	Abris en bâche - Ménages	Abris en dur - Ménages	Sans abri - Ménages
--	------------------------------------	----------------------------------	-------------------------------

Assistance



Type d'assistance	Assistance Reçue	Type d'acteur	Période
Vivres	Non	-	-
Articles non alimentaires	Non	-	-
Bâches	Non	-	-
Matériaux/ outils pour construire l'abri	Non	-	-
Matériaux pour lancer des activités économiques	Non	-	-
Santé	Non	-	-
Soutien Psychosocial	Non	-	-
Eau, Hygiène et Assainissement	Oui	ONG	Continue
Education	Non	-	-

Education

Accès à une école <i>Si non, pourquoi?</i>	Non, aucun Autre: Manque d'infrastructures scolaires et de personnel enseignant	Ecole la plus proche Nom du village Distance	- - -
--	---	---	-------------

Protection / Sécurité

Vulnérabilité

	Femmes enceintes	50	Enfants séparés de leurs parents	4
	Femmes allaitantes	70	Mineurs non accompagnés	2
	Personnes souffrant d'un handicap mental	6	Orphelins de père et de mère	23
	Personnes souffrant d'un handicap physique	12	Chefs de famille monoparentale	
	Personnes souffrant d'un handicap sensoriel	8	Femme	15
	Personnes souffrant d'une maladie chronique / grave	14	Homme	9
	Personnes âgées	200	Enfant	4



Sentiment de sécurité

		Si non, pourquoi?
Femmes	oui	-
Hommes	oui	-
Enfants	oui	-



Documents d'identité

Ne sait pas

Si non, pourquoi?

-



Relations avec la communauté hôte

Bonnes

Sécurité Alimentaire



Source principale de nourriture

Achat sur le marché

Accès des PDI au marché

oui

Nom du marché

Marché de Kaiga

Distance

Plus de 50 minutes

Accès des PDI aux terres cultivables

Oui, c'est la terre de nos ancêtres

Disponibilité des biens de première nécessité

Oui, on peut y trouver la plupart des biens

Santé



Service Médical

Type de services disponibles	-
Localisation des services	-
Distance	-

Maladies les plus répandues

Diarrhée
Infection de plaie
Toux

Si autre, quelle maladie?

-

Eau, Assainissement et Hygiène (WASH)



Sources d'eau

	Fonctionnels	Non Fonctionnels
Puit traditionnel	-	-
Forage à pompe manuelle	2	-
Puit amélioré	-	-
Bladder	-	-
Eau de surface	-	-
Vendeur d'eau	-	-
Camion-citerne	-	-
Eau du robinet	-	-

Eau

Distance	Sur le site
Problème lié à la qualité de l'eau	Eau trouble, non potable

Douches

Nombre de douches	-
Type de douches	-

Latrines

Latrines disponibles	non
Nombre de latrines	-
Etat de la majorité des latrines	-
Type de latrines	-
Latrines séparées par sexe	-
Distance latrines / points d'eau	-

Accès aux points WASH

Oui

Si oui, type de risques

-

Communication



Réseau téléphonique disponible

oui

Si oui, quels opérateurs?

Airtel: Non
Tigo: Oui

Localisation et Caractéristiques du Site

Région Lac	Département Fouli	Environnement Milieu rural isolé	
Sous-Préfecture Liwa	Village / Quartier Torbo	Type de Site Camp/Site	Agence de Gestion du Site Aucune
Coordonnées GPS		Nom du village le plus proche	Diamaram
Latitude	14.05410	Distance du village (km)	12
Longitude	13.94775		

Population et Mobilité



Personnes Déplacées Internes

98	Ménages
211	Individus

Lieu d'origine principal

Lac
Fouli
Liwa

Date de déplacement

avr.-17



Populations autochtones

- Ménages
- Individus



Retournés

- Ménages
- Individus

Lieu d'origine principal

-
-
-



Ressortissants de Pays Tiers

- Ménages
- Individus

Lieu d'origine principal

-
-
-

Données Démographiques

Âge / Sexe	Femme	Homme	Total
< 2 ans	5%	3%	7%
de 3 à 5 ans	15%	11%	25%
de 6 à 12 ans	7%	14%	21%
de 13 à 17 ans	7%	7%	14%
de 18 à 59 ans	17%	11%	28%
> 60 ans	1%	4%	5%
Total	51%	49%	100%

Abris

Abris en paille / tôle 300 Ménages	Abris en bâche - Ménages	Abris en dur - Ménages	Sans abri - Ménages
--	------------------------------------	----------------------------------	-------------------------------

Assistance



Type d'assistance	Assistance Reçue	Type d'acteur	Période
Vivres	Oui	autre	Plus d'un mois
Articles non alimentaires	Non	-	-
Bâches	Non	-	-
Matériaux/ outils pour construire l'abri	Non	-	-
Matériaux pour lancer des activités économiques	Non	-	-
Santé	Non	-	-
Soutien Psychosocial	Non	-	-
Eau, Hygiène et Assainissement	Non	-	-
Education	Non	-	-

Education

Accès à une école <i>Si non, pourquoi?</i>	Non, aucun Autre: Pas d'école	Ecole la plus proche	-
		Nom du village	-
		Distance	-

Protection / Sécurité

Vulnérabilité

	Femmes enceintes	31	Enfants séparés de leurs parents	-
	Femmes allaitantes	50	Mineurs non accompagnés	-
	Personnes souffrant d'un handicap mental	5	Orphelins de père et de mère	7
	Personnes souffrant d'un handicap physique	1	Chefs de famille monoparentale	
	Personnes souffrant d'un handicap sensoriel	3	Femme	20
	Personnes souffrant d'une maladie chronique / grave	-	Homme	15
	Personnes âgées	101	Enfant	-



Sentiment de sécurité

		Si non, pourquoi?
Femmes	oui	-
Hommes	oui	-
Enfants	oui	-



Documents d'identité

	Si non, pourquoi?
oui	-



Relations avec la communauté hôte

Bonnes

Sécurité Alimentaire



Source principale de nourriture

Achat sur le marché

Accès des PDI au marché

oui

Nom du marché

Marché de Diamarom

Distance

Plus de 50 minutes

Accès des PDI aux terres cultivables

Oui, c'est la terre de nos ancêtres

Disponibilité des biens de première nécessité

Oui, on peut y trouver la plupart des biens

Santé



Service Médical

Type de services disponibles	Centre de santé
Localisation des services	En dehors du site
Distance	Plus de 50 minutes

Maladies les plus répandues

Fièvre
Autre
-

Si autre, quelle maladie?

Maux de tête / maux de ventre

Eau, Assainissement et Hygiène (WASH)



Sources d'eau

	Fonctionnels	Non Fonctionnels
Puit traditionnel	1	-
Forage à pompe manuelle	-	-
Puit amélioré	-	-
Bladder	-	-
Eau de surface	-	-
Vendeur d'eau	-	-
Camion-citerne	-	-
Eau du robinet	-	-

Douches

Nombre de douches	-
Type de douches	-

Latrines

Latrines disponibles	non
Nombre de latrines	-
Etat de la majorité des latrines	-
Type de latrines	-
Latrines séparées par sexe	-
Distance latrines / points d'eau	-

Eau

Distance	Plus de 30 minutes
Problème lié à la qualité de l'eau	Eau trouble, Gout, non potable

Accès aux points WASH

Oui

Si oui, type de risques

-

-

Communication



Réseau téléphonique disponible

oui

Si oui, quels opérateurs?

Airtel:	Non
Tigo:	Oui

Localisation et Caractéristiques du Site

Région Lac	Département Fouli	Environnement Milieu rural isolé	
Sous-Préfecture Daboua	Village / Quartier Toukoul	Type de Site Camp/Site	Agence de Gestion du Site Organisation / ONG Internationale
Coordonnées GPS		Nom du village le plus proche	Tataverom
Latitude	14.37171	Distance du village (km)	5
Longitude	13.72550		

Population et Mobilité



Personnes Déplacées Internes

117	Ménages
347	Individus

Lieu d'origine principal

Lac
Fouli
Daboua

Date de déplacement

déc.-14



Populations autochtones

-	Ménages
-	Individus



Retournés

-	Ménages
-	Individus

Lieu d'origine principal

-
-
-



Ressortissants de Pays Tiers

-	Ménages
-	Individus

Lieu d'origine principal

-
-
-

Données Démographiques

Âge / Sexe	Femme	Homme	Total
< 2 ans	10%	8%	17%
de 3 à 5 ans	14%	4%	17%
de 6 à 12 ans	13%	7%	20%
de 13 à 17 ans	14%	6%	19%
de 18 à 59 ans	12%	8%	20%
> 60 ans	4%	2%	6%
Total	67%	33%	100%

Abris

Abris en paille / tôle 400 Ménages	Abris en bâche - Ménages	Abris en dur - Ménages	Sans abri - Ménages
--	------------------------------------	----------------------------------	-------------------------------

Assistance



Type d'assistance	Assistance Reçue	Type d'acteur	Période
Vivres	Oui	ONG	Moins d'un mois
Articles non alimentaires	Oui	ONG	Plus d'un mois
Bâches	Non	-	-
Matériaux/ outils pour construire l'abri	Non	-	-
Matériaux pour lancer des activités économiques	Non	-	-
Santé	Non	-	-
Soutien Psychosocial	Non	-	-
Eau, Hygiène et Assainissement	Oui	ONG	Ponctuelle
Education	Non	-	-

Education

Accès à une école <i>Si non, pourquoi?</i>	Oui, en partie Autre: Manque de moyens	Ecole la plus proche Nom du village Distance	École de Chebrey Site De Chebrey 10-30 minutes
--	--	---	--

Protection / Sécurité

Vulnérabilité

	Femmes enceintes	20	Enfants séparés de leurs parents	-
	Femmes allaitantes	40	Mineurs non accompagnés	-
	Personnes souffrant d'un handicap mental	4	Orphelins de père et de mère	20
	Personnes souffrant d'un handicap physique	5	Chefs de famille monoparentale	
	Personnes souffrant d'un handicap sensoriel	7	Femme	10
	Personnes souffrant d'une maladie chronique / grave	5	Homme	5
	Personnes âgées	20	Enfant	4



Sentiment de sécurité

		Si non, pourquoi?
Femmes	oui	-
Hommes	oui	-
Enfants	oui	-



Documents d'identité

non	Si non, pourquoi?
	Manque de moyens financiers



Relations avec la communauté hôte

Excellentes

Sécurité Alimentaire



Source principale de nourriture

Don et assistance humanitaire

Accès des PDI aux terres cultivables

Non, nous n'avons pas accès à la terre cultivable

Accès des PDI au marché

oui

Nom du marché

Marché de Tataverom

Distance

Plus de 50 minutes

Disponibilité des biens de première nécessité

Oui, marché très bien fourni

Santé



Service Médical

Type de services disponibles	-
Localisation des services	-
Distance	-

Maladies les plus répandues

Diarrhée
Malnutrition
Paludisme

Si autre, quelle maladie?

-

Eau, Assainissement et Hygiène (WASH)



Sources d'eau

	Fonctionnels	Non Fonctionnels
Puit traditionnel	-	-
Forage à pompe manuelle	2	2
Puit amélioré	-	-
Bladder	-	-
Eau de surface	-	-
Vendeur d'eau	-	-
Camion-citerne	-	-
Eau du robinet	-	-

Eau

Distance	10-30 minutes
Problème lié à la qualité de l'eau	Aucun

Douches

Nombre de douches	36
Type de douches	Douches collectives

Latrines

Latrines disponibles	non
Nombre de latrines	-
Etat de la majorité des latrines	-
Type de latrines	-
Latrines séparées par sexe	-
Distance latrines / points d'eau	-

Accès aux points WASH

Oui

Si oui, type de risques

-

-

Communication



Réseau téléphonique disponible

oui

Si oui, quels opérateurs?

Airtel:	Non
Tigo:	Oui

Localisation et Caractéristiques du Site

Région Lac	Département Fouli	Environnement Milieu rural proche d'une ville moyenne	
Sous-Préfecture Daboua	Village / Quartier Yarom	Type de Site Camp/Site	Agence de Gestion du Site Aucune
Coordonnées GPS		Nom du village le plus proche	
Latitude	14.30124	Distance du village (km)	
Longitude	13.86124	-	

Population et Mobilité



Personnes Déplacées Internes

155	Ménages
403	Individus

Lieu d'origine principal

Lac
Fouli
Daboua

Date de déplacement

janv.-16



Populations autochtones

- Ménages
- Individus



Retournés

14	Ménages
28	Individus

Lieu d'origine principal

Nigeria
Borno
Monguno



Ressortissants de Pays Tiers

- Ménages
- Individus

Lieu d'origine principal

-
-
-

Données Démographiques

Âge / Sexe	Femme	Homme	Total
< 2 ans	15%	11%	26%
de 3 à 5 ans	13%	8%	21%
de 6 à 12 ans	7%	7%	14%
de 13 à 17 ans	2%	2%	5%
de 18 à 59 ans	17%	11%	27%
> 60 ans	2%	4%	6%
Total	57%	43%	100%

Abris



Abris en paille / tôle

100 Ménages

Abris en bâche

- Ménages

Abris en dur

- Ménages

Sans abri

- Ménages

Assistance



Type d'assistance

Vivres
Articles non alimentaires
Bâches
Matériaux/ outils pour construire l'abri
Matériaux pour lancer des activités économiques
Santé
Soutien Psychosocial
Eau, Hygiène et Assainissement
Education

Assistance Reçue

Non
Oui
Non
Non
Non
Non
Non
Non
Non

Type d'acteur

-
ONG
-
-
-
-
-
-
-

Période

-
Plus d'un mois
-
-
-
-
-
-
-

Education



Accès à une école

Si non, pourquoi?



Non, aucun
Autre:
Pas d'école

Ecole la plus proche

-
Nom du village
Distance

Protection / Sécurité

Vulnérabilité

	Femmes enceintes	30	Enfants séparés de leurs parents	-
	Femmes allaitantes	35	Mineurs non accompagnés	-
	Personnes souffrant d'un handicap mental	-	Orphelins de père et de mère	20
	Personnes souffrant d'un handicap physique	5	Chefs de famille monoparentale	
	Personnes souffrant d'un handicap sensoriel	2	Femme	15
	Personnes souffrant d'une maladie chronique / grave	15	Homme	5
	Personnes âgées	8	Enfant	3



Sentiment de sécurité

		Si non, pourquoi?
Femmes	oui	-
Hommes	oui	-
Enfants	oui	-



Documents d'identité

	Si non, pourquoi?
oui	-



Relations avec la communauté hôte

Bonnes

Sécurité Alimentaire



Source principale de nourriture

Emprunt

Accès des PDI au marché

oui

Nom du marché

Marché de Kiskawa

Distance

Plus de 50 minutes

Accès des PDI aux terres cultivables

Oui, c'est la terre de nos ancêtres

Disponibilité des biens de première nécessité

Oui, marché très bien fourni

Santé



Service Médical

Type de services disponibles	-
Localisation des services	-
Distance	-

Maladies les plus répandues

Diarrhée
Paludisme
Toux

Si autre, quelle maladie?

-

Eau, Assainissement et Hygiène (WASH)



Sources d'eau

	Fonctionnels	Non Fonctionnels
Puit traditionnel	-	-
Forage à pompe manuelle	4	2
Puit amélioré	-	-
Bladder	-	-
Eau de surface	-	-
Vendeur d'eau	-	-
Camion-citerne	-	-
Eau du robinet	-	-

Eau

Distance	Sur le site
Problème lié à la qualité de l'eau	Eau trouble, Gout, Odeur

Douches

Nombre de douches	-
Type de douches	-

Latrines

Latrines disponibles	non
Nombre de latrines	-
Etat de la majorité des latrines	-
Type de latrines	-
Latrines séparées par sexe	-
Distance latrines / points d'eau	-

Accès aux points WASH

Ne sait pas

Si oui, type de risques

-

-

Communication



Réseau téléphonique disponible

oui

Si oui, quels opérateurs?

Airtel:	Non
Tigo:	Oui

Localisation et Caractéristiques du Site

Région Lac	Département Fouli	Environnement Milieu rural isolé	
Sous-Préfecture Liwa	Village / Quartier Zigueye	Type de Site Camp/Site	Agence de Gestion du Site ONG Locale
Coordonnées GPS		Nom du village le plus proche	Kiskra
Latitude	13.82242	Distance du village (km)	5
Longitude	14.18605		

Population et Mobilité



Personnes Déplacées Internes

3	Ménages
14	Individus

Lieu d'origine principal

Lac
Fouli
Liwa

Date de déplacement

nov.-15



Populations autochtones

- Ménages
- Individus



Retournés

248	Ménages
1,221	Individus

Lieu d'origine principal

Niger
Diffa
Diffa



Ressortissants de Pays Tiers

- Ménages
- Individus

Lieu d'origine principal

-
-
-

Données Démographiques

Âge / Sexe	Femme	Homme	Total
< 2 ans	5%	5%	10%
de 3 à 5 ans	9%	8%	18%
de 6 à 12 ans	13%	8%	21%
de 13 à 17 ans	7%	6%	13%
de 18 à 59 ans	16%	14%	30%
> 60 ans	2%	7%	8%
Total	52%	48%	100%

Abris

Abris en paille / tôle 750 Ménages	Abris en bâche - Ménages	Abris en dur - Ménages	Sans abri - Ménages
--	------------------------------------	----------------------------------	-------------------------------

Assistance



Type d'assistance	Assistance Reçue	Type d'acteur	Période
Vivres	Oui	Nations Unies, ONG	Plus d'un mois
Articles non alimentaires	Oui	Nations Unies, ONG	Plus d'un mois
Bâches	Non	-	-
Matériaux/ outils pour construire l'abri	Non	-	-
Matériaux pour lancer des activités économiques	Non	-	-
Santé	Non	-	-
Soutien Psychosocial	Non	-	-
Eau, Hygiène et Assainissement	Oui	ONG	Continue
Education	Non	-	-

Education

Accès à une école <i>Si non, pourquoi?</i>	Non, aucun Autre: Ecole trop loin	Ecole la plus proche	-
		Nom du village	-
		Distance	-

Protection / Sécurité

Vulnérabilité

	Femmes enceintes	15	Enfants séparés de leurs parents	-
	Femmes allaitantes	10	Mineurs non accompagnés	-
	Personnes souffrant d'un handicap mental	5	Orphelins de père et de mère	5
	Personnes souffrant d'un handicap physique	15	Chefs de famille monoparentale	
	Personnes souffrant d'un handicap sensoriel	2	Femme	6
	Personnes souffrant d'une maladie chronique / grave	10	Homme	6
	Personnes âgées	60	Enfant	-



Sentiment de sécurité

		Si non, pourquoi?
Femmes	oui	-
Hommes	oui	-
Enfants	oui	-



Documents d'identité

	Si non, pourquoi?
oui	-



Relations avec la communauté hôte

Excellentes

Sécurité Alimentaire



Source principale de nourriture

Achat sur le marché

Accès des PDI au marché

oui

Nom du marché

Marché de kiskra

Distance

Plus de 50 minutes

Accès des PDI aux terres cultivables

Non, nous n'avons pas accès à la terre cultivable

Disponibilité des biens de première nécessité

Oui, on peut y trouver la plupart des biens

Santé



Service Médical

Type de services disponibles	Centre de santé
Localisation des services	En dehors du site
Distance	Plus de 50 minutes

Maladies les plus répandues

Diarrhée
Maladie de peau
Paludisme

Si autre, quelle maladie?

-

Eau, Assainissement et Hygiène (WASH)



Sources d'eau

	Fonctionnels	Non Fonctionnels
Puit traditionnel	-	-
Forage à pompe manuelle	2	-
Puit amélioré	-	-
Bladder	-	-
Eau de surface	-	-
Vendeur d'eau	-	-
Camion-citerne	-	-
Eau du robinet	-	-

Eau

Distance	Sur le site
Problème lié à la qualité de l'eau	Aucun

Douches

Nombre de douches	8
Type de douches	Douches collectives

Latrines

Latrines disponibles	oui
Nombre de latrines	19
Etat de la majorité des latrines	Mauvais état
Type de latrines	Latrines collectives
Latrines séparées par sexe	non
Distance latrines / points d'eau	Plus de 50 mètres

Accès aux points WASH

Oui

Si oui, type de risques

-

-

Communication



Réseau téléphonique disponible

oui

Si oui, quels opérateurs?

Airtel:	Non
Tigo:	Oui

Localisation et Caractéristiques du Site

Région Lac	Département Fouli	Environnement Milieu rural isolé	
Sous-Préfecture Liwa	Village / Quartier Abouram	Type de Site Camp/Site	Agence de Gestion du Site Organisation / ONG Internationale
Coordonnées GPS		Nom du village le plus proche	Kiskra
Latitude	13.78728	Distance du village (km)	15
Longitude	14.07532		

Population et Mobilité



Personnes Déplacées Internes

232	Ménages
551	Individus

Lieu d'origine principal

Lac
Fouli
Liwa

Date de déplacement

janv.-14



Populations autochtones

- Ménages
- Individus



Retournés

- Ménages
- Individus

Lieu d'origine principal

-
-
-



Ressortissants de Pays Tiers

- Ménages
- Individus

Lieu d'origine principal

-
-
-

Données Démographiques

Âge / Sexe	Femme	Homme	Total
< 2 ans	3%	5%	8%
de 3 à 5 ans	10%	10%	21%
de 6 à 12 ans	13%	4%	17%
de 13 à 17 ans	8%	5%	13%
de 18 à 59 ans	17%	16%	33%
> 60 ans	4%	4%	9%
Total	55%	45%	100%

Abris

Abris en paille / tôle 263 Ménages	Abris en bâche - Ménages	Abris en dur - Ménages	Sans abri - Ménages
--	------------------------------------	----------------------------------	-------------------------------

Assistance



Type d'assistance	Assistance Reçue	Type d'acteur	Période
Vivres	Oui	ONG	Plus d'un mois
Articles non alimentaires	Oui	ONG	Plus d'un mois
Bâches	Oui	ONG	Plus d'un mois
Matériaux/ outils pour construire l'abri	Non	-	-
Matériaux pour lancer des activités économiques	Non	-	-
Santé	Oui	autre	Ponctuelle
Soutien Psychosocial	Non	-	-
Eau, Hygiène et Assainissement	Oui	autre	Ponctuelle
Education	Non	-	-

Education

Accès à une école <i>Si non, pourquoi?</i>	Non, aucun Autre: Pas d'école	Ecole la plus proche Nom du village Distance	- - -
--	-------------------------------------	---	-------------

Protection / Sécurité

Vulnérabilité

	Femmes enceintes	23	Enfants séparés de leurs parents	20
	Femmes allaitantes	20	Mineurs non accompagnés	6
	Personnes souffrant d'un handicap mental	15	Orphelins de père et de mère	20
	Personnes souffrant d'un handicap physique	12	Chefs de famille monoparentale	
	Personnes souffrant d'un handicap sensoriel	5	Femme	3
	Personnes souffrant d'une maladie chronique / grave	10	Homme	2
	Personnes âgées	13	Enfant	6



Sentiment de sécurité

		Si non, pourquoi?
Femmes	oui	-
Hommes	oui	-
Enfants	oui	-



Documents d'identité

	Si non, pourquoi?
Ne sait pas	-



Relations avec la communauté hôte

Bonnes

Sécurité Alimentaire



Source principale de nourriture

Achat sur le marché

Accès des PDI au marché

oui

Nom du marché

Marché de Selia / Kiskira

Distance

Plus de 50 minutes

Accès des PDI aux terres cultivables

Non, nous n'avons pas accès à la terre cultivable

Disponibilité des biens de première nécessité

Oui, on peut y trouver la plupart des biens

Santé



Service Médical

Type de services disponibles	Clinique mobile
Localisation des services	Sur le site
Distance	-

Maladies les plus répandues

Diarrhée
Fièvre
Malnutrition

Si autre, quelle maladie?

-

Eau, Assainissement et Hygiène (WASH)



Sources d'eau

	Fonctionnels	Non Fonctionnels
Puit traditionnel	-	-
Forage à pompe manuelle	2	1
Puit amélioré	-	-
Bladder	-	-
Eau de surface	-	-
Vendeur d'eau	-	-
Camion-citerne	-	-
Eau du robinet	-	-

Eau

Distance	Sur le site
Problème lié à la qualité de l'eau	Odeur

Douches

Nombre de douches	-
Type de douches	-

Latrines

Latrines disponibles	non
Nombre de latrines	-
Etat de la majorité des latrines	-
Type de latrines	-
Latrines séparées par sexe	-
Distance latrines / points d'eau	-

Accès aux points WASH

Ne sait pas

Si oui, type de risques

-

-

Communication



Réseau téléphonique disponible

oui

Si oui, quels opérateurs?

Airtel:	Oui
Tigo:	Oui

Localisation et Caractéristiques du Site

Région Lac	Département Fouli	Environnement Milieu rural proche d'une ville moyenne	
Sous-Préfecture Liwa	Village / Quartier Al-Djazira	Type de Site Camp/Site	Agence de Gestion du Site Aucune
Coordonnées GPS		Nom du village le plus proche	-
Latitude	13.79075	Distance du village (km)	-
Longitude	14.17185		

Population et Mobilité



Personnes Déplacées Internes

45	Ménages
151	Individus

Lieu d'origine principal

Lac
Fouli
Kaiga-Kindjiria

Date de déplacement

mars-17



Populations autochtones

-	Ménages
-	Individus



Retournés

1	Ménages
7	Individus

Lieu d'origine principal

Niger
Diffa
Diffa



Ressortissants de Pays Tiers

-	Ménages
-	Individus

Lieu d'origine principal

-
-
-

Données Démographiques

Âge / Sexe	Femme	Homme	Total
< 2 ans	5%	5%	10%
de 3 à 5 ans	10%	10%	19%
de 6 à 12 ans	26%	6%	32%
de 13 à 17 ans	8%	2%	10%
de 18 à 59 ans	15%	15%	29%
> 60 ans	0%	0%	0%
Total	63%	37%	100%

Abris



Abris en paille / tôle

45	Ménages
----	---------

Abris en bâche

-	Ménages
---	---------

Abris en dur

-	Ménages
---	---------

Sans abri

-	Ménages
---	---------

Assistance



Type d'assistance

Vivres	Non
Articles non alimentaires	Oui
Bâches	Non
Matériaux/ outils pour construire l'abri	Non
Matériaux pour lancer des activités économiques	Non
Santé	Non
Soutien Psychosocial	Non
Eau, Hygiène et Assainissement	Non
Education	Non

Assistance Reçue

Non
Oui
Non
Non
Non
Non
Non
Non
Non

Type d'acteur

-
ONG
-
-
-
-
-
-
-

Période

-
Moins d'un mois
-
-
-
-
-
-
-

Education



Accès à une école

Si non, pourquoi?

Non, aucun
Autre:
Pas d'école



Ecole la plus proche

Nom du village
Distance



Protection / Sécurité

Vulnérabilité

	Femmes enceintes	16	Enfants séparés de leurs parents	-
	Femmes allaitantes	40	Mineurs non accompagnés	-
	Personnes souffrant d'un handicap mental	5	Orphelins de père et de mère	5
	Personnes souffrant d'un handicap physique	15	Chefs de famille monoparentale	
	Personnes souffrant d'un handicap sensoriel	10	Femme	20
	Personnes souffrant d'une maladie chronique / grave	-	Homme	10
	Personnes âgées	15	Enfant	-



Sentiment de sécurité

		Si non, pourquoi?
Femmes	oui	-
Hommes	oui	-
Enfants	oui	-



Documents d'identité

	Si non, pourquoi?
oui	-



Relations avec la communauté hôte

Bonnes

Sécurité Alimentaire



Source principale de nourriture

Achat sur le marché

Accès des PDI au marché

oui

Nom du marché

Marché de kiskra

Distance

15 - 30 minutes

Accès des PDI aux terres cultivables

Oui, accès aux terres cultivables donné par les autorités locales / notables des co

Disponibilité des biens de première nécessité

Oui, on peut y trouver la plupart des biens

Santé



Service Médical

Type de services disponibles	-
Localisation des services	-
Distance	-

Maladies les plus répandues

Diarrhée
Fièvre
Toux

Si autre, quelle maladie?

-

Eau, Assainissement et Hygiène (WASH)



Sources d'eau

	Fonctionnels	Non Fonctionnels
Puit traditionnel	-	-
Forage à pompe manuelle	-	-
Puit amélioré	-	-
Bladder	-	-
Eau de surface	-	-
Vendeur d'eau	-	-
Camion-citerne	-	-
Eau du robinet	-	-

Eau

Distance	10-30 minutes
Problème lié à la qualité de l'eau	Gout

Douches

Nombre de douches	-
Type de douches	-

Latrines

Latrines disponibles	non
Nombre de latrines	-
Etat de la majorité des latrines	-
Type de latrines	-
Latrines séparées par sexe	-
Distance latrines / points d'eau	-

Accès aux points WASH

Oui

Si oui, type de risques

-

-

Communication



Réseau téléphonique disponible

oui

Si oui, quels opérateurs?

Airtel: Oui
Tigo: Oui

Aligua Kouboua

Localisation et Caractéristiques du Site

Région Lac	Département Fouli	Environnement Milieu rural proche d'une ville moyenne	
Sous-Préfecture Liwa	Village / Quartier Aligua Kouboua	Type de Site Camp/Site	Agence de Gestion du Site Aucune
Coordonnées GPS		Nom du village le plus proche	
Latitude	14.26361	Distance du village (km)	
Longitude	13.80744	-	

Population et Mobilité



Personnes Déplacées Internes

101	Ménages
340	Individus

Lieu d'origine principal

Lac
Fouli
Liwa

Date de déplacement

janv.-16



Retournés

-	Ménages
-	Individus

Lieu d'origine principal

-
-
-



Ressortissants de Pays Tiers

-	Ménages
-	Individus

Lieu d'origine principal

-
-
-

Données Démographiques

Âge / Sexe	Femme	Homme	Total
< 2 ans	7%	13%	20%
de 3 à 5 ans	12%	12%	23%
de 6 à 12 ans	11%	12%	22%
de 13 à 17 ans	0%	5%	5%
de 18 à 59 ans	16%	7%	23%
> 60 ans	4%	1%	5%
Total	50%	50%	100%



Populations autochtones

-	Ménages
-	Individus

Abris



Abris en paille / tôle

100	Ménages
-----	---------

Abris en bâche

-	Ménages
---	---------

Abris en dur

-	Ménages
---	---------

Sans abri

-	Ménages
---	---------

Assistance



Type d'assistance

Vivres	Non
Articles non alimentaires	Oui
Bâches	Non
Matériaux/ outils pour construire l'abri	Non
Matériaux pour lancer des activités économiques	Non
Santé	Non
Soutien Psychosocial	Non
Eau, Hygiène et Assainissement	Non
Education	Non

Assistance Reçue

Non
Oui
Non
Non
Non
Non
Non
Non
Non

Type d'acteur

-
ONG
-
-
-
-
-
-
-

Période

-
Moins d'un mois
-
-
-
-
-
-
-

Education



Accès à une école

Si non, pourquoi?


Non, aucun
Autre:
Pas d'école

Ecole la plus proche

-
Nom du village
Distance

Protection / Sécurité

Vulnérabilité

	Femmes enceintes	2	Enfants séparés de leurs parents	-
	Femmes allaitantes	15	Mineurs non accompagnés	-
	Personnes souffrant d'un handicap mental	2	Orphelins de père et de mère	10
	Personnes souffrant d'un handicap physique	1	Chefs de famille monoparentale	
	Personnes souffrant d'un handicap sensoriel	-	Femme	-
	Personnes souffrant d'une maladie chronique / grave	5	Homme	3
	Personnes âgées	6	Enfant	2



Sentiment de sécurité

		Si non, pourquoi?
Femmes	oui	-
Hommes	oui	-
Enfants	oui	-



Documents d'identité

	Si non, pourquoi?
oui	-



Relations avec la communauté hôte

Bonnes

Sécurité Alimentaire



Source principale de nourriture

Emprunt

Accès des PDI au marché

oui

Nom du marché

Marché de Kiskawa

Distance

Plus de 50 minutes

Accès des PDI aux terres cultivables

Non, nous n'avons pas accès à la terre cultivable

Disponibilité des biens de première nécessité

Oui, marché très bien fourni

Santé



Service Médical

Type de services disponibles	Clinique mobile
Localisation des services	Sur le site
Distance	-

Maladies les plus répandues

Fièvre
Malnutrition
Toux

Si autre, quelle maladie?

-

Eau, Assainissement et Hygiène (WASH)



Sources d'eau

	Fonctionnels	Non Fonctionnels
Puit traditionnel	-	-
Forage à pompe manuelle	1	1
Puit amélioré	-	-
Bladder	-	-
Eau de surface	-	-
Vendeur d'eau	-	-
Camion-citerne	-	-
Eau du robinet	-	-

Eau

Distance	10-30 minutes
Problème lié à la qualité de l'eau	Gout

Douches

Nombre de douches	-
Type de douches	-

Latrines

Latrines disponibles	non
Nombre de latrines	-
Etat de la majorité des latrines	-
Type de latrines	-
Latrines séparées par sexe	-
Distance latrines / points d'eau	-

Accès aux points WASH

Ne sait pas

Si oui, type de risques

-

-

Communication



Réseau téléphonique disponible

oui

Si oui, quels opérateurs?

Airtel:	Non
Tigo:	Oui

Localisation et Caractéristiques du Site

Région Lac	Département Fouli	Environnement Milieu rural isolé	
Sous-Préfecture Liwa	Village / Quartier Amma 1	Type de Site Camp/Site	Agence de Gestion du Site Organisation / ONG Internationale
Coordonnées GPS		Nom du village le plus proche	Ngdjigui
Latitude	13.99480	Distance du village (km)	2
Longitude	14.13670		

Population et Mobilité



Personnes Déplacées Internes

279	Ménages
925	Individus

Lieu d'origine principal

Lac
Fouli
Liwa

Date de déplacement

janv.-15



Populations autochtones

- Ménages
- Individus



Retournés

29	Ménages
84	Individus

Lieu d'origine principal

Niger
Diffa
N'Guigmi



Ressortissants de Pays Tiers

- Ménages
- Individus

Lieu d'origine principal

-
-
-

Données Démographiques

Âge / Sexe	Femme	Homme	Total
< 2 ans	2%	6%	8%
de 3 à 5 ans	6%	6%	11%
de 6 à 12 ans	9%	11%	21%
de 13 à 17 ans	4%	24%	28%
de 18 à 59 ans	12%	12%	24%
> 60 ans	5%	3%	8%
Total	38%	62%	100%

Abris

Abris en paille / tôle 270 Ménages	Abris en bâche - Ménages	Abris en dur - Ménages	Sans abri - Ménages
--	------------------------------------	----------------------------------	-------------------------------

Assistance



Type d'assistance	Assistance Reçue	Type d'acteur	Période
Vivres	Oui	ONG	Moins d'un mois
Articles non alimentaires	Non	-	-
Bâches	Non	-	-
Matériaux/ outils pour construire l'abri	Non	-	-
Matériaux pour lancer des activités économiques	Non	-	-
Santé	Non	-	-
Soutien Psychosocial	Non	-	-
Eau, Hygiène et Assainissement	Oui	ONG	Ponctuelle
Education	Non	-	-

Education

Accès à une école <i>Si non, pourquoi?</i>	Oui, la majorité Inscription trop chère -	Ecole la plus proche Nom du village Distance	École de Amma 1 Amma 1 Moins de 10 minutes
--	---	---	--

Protection / Sécurité

Vulnérabilité

	Femmes enceintes	6	Enfants séparés de leurs parents	-
	Femmes allaitantes	20	Mineurs non accompagnés	-
	Personnes souffrant d'un handicap mental	2	Orphelins de père et de mère	30
	Personnes souffrant d'un handicap physique	11	Chefs de famille monoparentale	
	Personnes souffrant d'un handicap sensoriel	-	Femme	6
	Personnes souffrant d'une maladie chronique / grave	4	Homme	7
	Personnes âgées	30	Enfant	10



Sentiment de sécurité

		Si non, pourquoi?
Femmes	oui	-
Hommes	oui	-
Enfants	oui	-



Documents d'identité

	Si non, pourquoi?
oui	-



Relations avec la communauté hôte

Excellentes

Sécurité Alimentaire



Source principale de nourriture

Achat sur le marché

Accès des PDI au marché

oui

Nom du marché

Marché de Amma

Distance

Moins de 15 minutes

Accès des PDI aux terres cultivables

Oui, c'est la terre de nos ancêtres

Disponibilité des biens de première nécessité

Oui, on peut y trouver la plupart des biens

Santé



Service Médical

Type de services disponibles	-
Localisation des services	-
Distance	-

Maladies les plus répandues

Diarrhée
Fièvre
Toux

Si autre, quelle maladie?

-

Eau, Assainissement et Hygiène (WASH)



Sources d'eau

	Fonctionnels	Non Fonctionnels
Puit traditionnel	-	-
Forage à pompe manuelle	2	-
Puit amélioré	-	-
Bladder	-	-
Eau de surface	-	-
Vendeur d'eau	-	-
Camion-citerne	-	-
Eau du robinet	-	-

Eau

Distance	Sur le site
Problème lié à la qualité de l'eau	Gout

Douches

Nombre de douches	-
Type de douches	-

Latrines

Latrines disponibles	non
Nombre de latrines	-
Etat de la majorité des latrines	-
Type de latrines	-
Latrines séparées par sexe	-
Distance latrines / points d'eau	-

Accès aux points WASH

Ne sait pas

Si oui, type de risques

-

-

Communication



Réseau téléphonique disponible

oui

Si oui, quels opérateurs?

Airtel: Non
Tigo: Oui

Localisation et Caractéristiques du Site

Région Lac	Département Fouli	Environnement Milieu rural isolé	
Sous-Préfecture Liwa	Village / Quartier Amma 2	Type de Site Camp/Site	Agence de Gestion du Site Aucune
Coordonnées GPS		Nom du village le plus proche	Kiskira
Latitude	14.00041	Distance du village (km)	25
Longitude	14.14471		

Population et Mobilité

	Personnes Déplacées Internes		Retournés	Données Démographiques		
	140 Ménages 700 Individus		- Ménages - Individus	Âge / Sexe	Femme	Homme Total
	Lieu d'origine principal		Lieu d'origine principal	< 2 ans	5%	7% 13%
	Lac		-	de 3 à 5 ans	11%	12% 22%
	Fouli		-	de 6 à 12 ans	8%	14% 22%
	Liwa		-	de 13 à 17 ans	4%	3% 6%
	Date de déplacement		Ressortissants de Pays Tiers	de 18 à 59 ans	18%	17% 35%
	nov.-15		- Ménages - Individus	> 60 ans	0%	2% 2%
	Populations autochtones		Lieu d'origine principal	Total	46%	54% 100%
	- Ménages - Individus		- - -			

Abris

	Abris en paille / tôle 397 Ménages	Abris en bâche - Ménages	Abris en dur 3 Ménages	Sans abri - Ménages
--	--	------------------------------------	----------------------------------	-------------------------------

Assistance



	Type d'assistance	Assistance Reçue	Type d'acteur	Période
	Vivres	Oui	Nations Unies, ONG	Plus d'un mois
	Articles non alimentaires	Non	-	-
	Bâches	Non	-	-
	Matériaux/ outils pour construire l'abri	Non	-	-
	Matériaux pour lancer des activités économiques	Oui	ONG	Plus d'un mois
	Santé	Oui	ONG	Ponctuelle
	Soutien Psychosocial	Non	-	-
	Eau, Hygiène et Assainissement	Oui	Nations Unies, ONG	Continue
	Education	Non	-	-

Education

	Accès à une école <i>Si non, pourquoi?</i>	Oui, tous - -	Ecole la plus proche Nom du village Distance	École de Amma 2 Amma 2 Moins de 10 minutes
--	--	---------------------	---	--

Protection / Sécurité

Vulnérabilité

	Femmes enceintes	10	Enfants séparés de leurs parents	-
	Femmes allaitantes	25	Mineurs non accompagnés	-
	Personnes souffrant d'un handicap mental	-	Orphelins de père et de mère	3
	Personnes souffrant d'un handicap physique	2	Chefs de famille monoparentale	
	Personnes souffrant d'un handicap sensoriel	3	Femme	9
	Personnes souffrant d'une maladie chronique / grave	-	Homme	5
	Personnes âgées	21	Enfant	7



Sentiment de sécurité

		Si non, pourquoi?
Femmes	oui	-
Hommes	oui	-
Enfants	oui	-



Documents d'identité

non	Si non, pourquoi?
	Documents perdus / Pas de bureau d'émission



Relations avec la communauté hôte

Bonnes

Sécurité Alimentaire



Source principale de nourriture

Don et assistance humanitaire

Accès des PDI aux terres cultivables

Oui, c'est la terre de nos ancêtres

Accès des PDI au marché

oui

Nom du marché

Marché de kiskra

Distance

30 - 50 minutes

Disponibilité des biens de première nécessité

Oui, on peut y trouver la plupart des biens

Santé



Service Médical

Type de services disponibles	Clinique mobile
Localisation des services	Sur le site
Distance	-

Maladies les plus répandues

Diarrhée
Fièvre
Paludisme

Si autre, quelle maladie?

-

Eau, Assainissement et Hygiène (WASH)



Sources d'eau

	Fonctionnels	Non Fonctionnels
Puit traditionnel	-	-
Forage à pompe manuelle	4	-
Puit amélioré	-	-
Bladder	-	-
Eau de surface	-	-
Vendeur d'eau	-	-
Camion-citerne	-	-
Eau du robinet	-	-

Eau

Distance	Sur le site
Problème lié à la qualité de l'eau	Gout

Douches

Nombre de douches	380
Type de douches	Douches privées

Latrines

Latrines disponibles	oui
Nombre de latrines	11
Etat de la majorité des latrines	Mauvais état
Type de latrines	Latrines collectives
Latrines séparées par sexe	non
Distance latrines / points d'eau	10 - 50 mètres

Accès aux points WASH

Oui

Si oui, type de risques

-

-

Communication



Réseau téléphonique disponible

oui

Si oui, quels opérateurs?

Airtel:	Non
Tigo:	Oui

Localisation et Caractéristiques du Site

Région Lac	Département Fouli	Environnement Milieu rural isolé	
Sous-Préfecture Liwa	Village / Quartier Bodogarga	Type de Site Camp/Site	Agence de Gestion du Site Aucune
Coordonnées GPS		Nom du village le plus proche	Kiskira
Latitude	13.84999	Distance du village (km)	8
Longitude	14.16803		

Population et Mobilité



Personnes Déplacées Internes

240 Ménages
1,200 Individus

Lieu d'origine principal

Lac
Fouli
Liwa

Date de déplacement

mars-17



Populations autochtones

- Ménages
- Individus



Retournés

- Ménages
- Individus

Lieu d'origine principal

-
-
-



Ressortissants de Pays Tiers

- Ménages
- Individus

Lieu d'origine principal

-
-
-

Données Démographiques

Âge / Sexe	Femme	Homme	Total
< 2 ans	9%	2%	11%
de 3 à 5 ans	7%	13%	20%
de 6 à 12 ans	19%	6%	24%
de 13 à 17 ans	0%	9%	9%
de 18 à 59 ans	19%	17%	35%
> 60 ans	0%	0%	0%
Total	54%	46%	100%

Abris



Abris en paille / tôle

240 Ménages

Abris en bâche

- Ménages

Abris en dur

- Ménages

Sans abri

- Ménages

Assistance



Type d'assistance

Vivres
Articles non alimentaires
Bâches
Matériaux/ outils pour construire l'abri
Matériaux pour lancer des activités économiques
Santé
Soutien Psychosocial
Eau, Hygiène et Assainissement
Education

Assistance Reçue

Non
Oui
Non
Non
Non
Non
Non
Non
Non

Type d'acteur

-
ONG
-
-
-
-
-
-
-

Période

-
Moins d'un mois
-
-
-
-
-
-
-

Education



Accès à une école

Si non, pourquoi?



Non, aucun
Autre:
Pas d'école

Ecole la plus proche

-
Nom du village
Distance

Protection / Sécurité

Vulnérabilité

	Femmes enceintes	17	Enfants séparés de leurs parents	-
	Femmes allaitantes	55	Mineurs non accompagnés	-
	Personnes souffrant d'un handicap mental	1	Orphelins de père et de mère	5
	Personnes souffrant d'un handicap physique	2	Chefs de famille monoparentale	
	Personnes souffrant d'un handicap sensoriel	4	Femme	7
	Personnes souffrant d'une maladie chronique / grave	3	Homme	-
	Personnes âgées	15	Enfant	4



Sentiment de sécurité

		<u>Si non, pourquoi?</u>
Femmes	oui	-
Hommes	oui	-
Enfants	oui	-



Documents d'identité

	<u>Si non, pourquoi?</u>
oui	-



Relations avec la communauté hôte

Bonnes

Sécurité Alimentaire



Source principale de nourriture

Achat sur le marché

Accès des PDI au marché

oui

Nom du marché

Marché de kiskra

Distance

Plus de 50 minutes

Accès des PDI aux terres cultivables

Oui, c'est la terre de nos ancêtres

Disponibilité des biens de première nécessité

Oui, on peut y trouver la plupart des biens

Santé



Service Médical

Type de services disponibles	-
Localisation des services	-
Distance	-

Maladies les plus répandues

Diarrhée
Fièvre
Paludisme

Si autre, quelle maladie?

-

Eau, Assainissement et Hygiène (WASH)



Sources d'eau

	Fonctionnels	Non Fonctionnels
Puit traditionnel	1	-
Forage à pompe manuelle	-	-
Puit amélioré	-	-
Bladder	-	-
Eau de surface	-	-
Vendeur d'eau	-	-
Camion-citerne	-	-
Eau du robinet	-	-

Eau

Distance	Sur le site
Problème lié à la qualité de l'eau	Gout

Douches

Nombre de douches	180
Type de douches	Douches privées

Latrines

Latrines disponibles	non
Nombre de latrines	-
Etat de la majorité des latrines	-
Type de latrines	-
Latrines séparées par sexe	-
Distance latrines / points d'eau	-

Accès aux points WASH	Oui
Si oui, type de risques	-
	-

Communication



Réseau téléphonique disponible

oui

Si oui, quels opérateurs?

Airtel: Oui
Tigo: Oui

Localisation et Caractéristiques du Site

Région Lac	Département Fouli	Environnement Milieu rural isolé	
Sous-Préfecture Kaiga-Kindjiria	Village / Quartier Boma	Type de Site Camp/Site	Agence de Gestion du Site Aucune
Coordonnées GPS		Nom du village le plus proche	Diamerom
Latitude	13.84954	Distance du village (km)	23
Longitude	13.79538		

Population et Mobilité



Personnes Déplacées Internes

514 Ménages
1,534 Individus

Lieu d'origine principal

Lac
Fouli
Kaiga-Kindjiria

Date de déplacement

janv.-14



Populations autochtones

- Ménages
- Individus



Retournés

10 Ménages
50 Individus

Lieu d'origine principal

Nigeria
Borno
Monguno



Ressortissants de Pays Tiers

- Ménages
- Individus

Lieu d'origine principal

-
-
-

Données Démographiques

Âge / Sexe	Femme	Homme	Total
< 2 ans	8%	13%	22%
de 3 à 5 ans	11%	11%	22%
de 6 à 12 ans	10%	11%	20%
de 13 à 17 ans	6%	4%	10%
de 18 à 59 ans	18%	7%	25%
> 60 ans	1%	0%	1%
Total	54%	46%	100%

Abris



Abris en paille / tôle

400 Ménages

Abris en bâche

- Ménages

Abris en dur

- Ménages

Sans abri

- Ménages

Assistance



Type d'assistance

Vivres
Articles non alimentaires
Bâches
Matériaux/ outils pour construire l'abri
Matériaux pour lancer des activités économiques
Santé
Soutien Psychosocial
Eau, Hygiène et Assainissement
Education

Assistance Reçue

Oui
Oui
Oui
Non
Oui
Oui
Non
Non
Non

Type d'acteur

Nations Unies, ONG
Nations Unies, ONG
Nations Unies, ONG
-
Nations Unies, ONG
Nations Unies, ONG
-
-
-

Période

Plus d'un mois
Plus d'un mois
Moins d'un mois
-
Plus d'un mois
Continue
-
-
-

Education



Accès à une école

Si non, pourquoi?

Oui, tous
-
-



Ecole la plus proche

Nom du village
Distance

École de Boma
Boma
10-30 minutes

Protection / Sécurité

Vulnérabilité

	Femmes enceintes	80	Enfants séparés de leurs parents	3
	Femmes allaitantes	80	Mineurs non accompagnés	5
	Personnes souffrant d'un handicap mental	15	Orphelins de père et de mère	42
	Personnes souffrant d'un handicap physique	21	Chefs de famille monoparentale	
	Personnes souffrant d'un handicap sensoriel	15	Femme	18
	Personnes souffrant d'une maladie chronique / grave	6	Homme	9
	Personnes âgées	80	Enfant	-



Sentiment de sécurité

		Si non, pourquoi?
Femmes	oui	-
Hommes	oui	-
Enfants	oui	-



Documents d'identité

	Si non, pourquoi?
oui	-



Relations avec la communauté hôte

Bonnes

Sécurité Alimentaire



Source principale de nourriture

Achat sur le marché

Accès des PDI au marché

oui

Nom du marché

Marché de Boma

Distance

Moins de 15 minutes

Accès des PDI aux terres cultivables

Oui, c'est la terre de nos ancêtres

Disponibilité des biens de première nécessité

Oui, on peut y trouver la plupart des biens

Santé



Service Médical

Type de services disponibles	-
Localisation des services	-
Distance	-

Maladies les plus répandues

Infection de plaie
Maladie de peau
Paludisme

Si autre, quelle maladie?

-

Eau, Assainissement et Hygiène (WASH)



Sources d'eau

	Fonctionnels	Non Fonctionnels
Puit traditionnel	-	-
Forage à pompe manuelle	3	2
Puit amélioré	-	-
Bladder	-	-
Eau de surface	-	-
Vendeur d'eau	-	-
Camion-citerne	-	-
Eau du robinet	-	-

Eau

Distance	Sur le site
Problème lié à la qualité de l'eau	Gout

Douches

Nombre de douches	30
Type de douches	Douches privées

Latrines

Latrines disponibles	oui
Nombre de latrines	15
Etat de la majorité des latrines	Operationnelle
Type de latrines	Défécation à l'air libre ou d
Latrines séparées par sexe	non
Distance latrines / points d'eau	Plus de 50 mètres

Accès aux points WASH

Si oui, type de risques	Ne sait pas
	-
	-

Communication



Réseau téléphonique disponible

oui

Si oui, quels opérateurs?

Airtel:	Non
Tigo:	Oui

Localisation et Caractéristiques du Site

Région Lac	Département Fouli	Environnement Milieu rural proche d'une ville moyenne	
Sous-Préfecture Daboua	Village / Quartier Bourora	Type de Site Camp/Site	Agence de Gestion du Site Aucune
Coordonnées GPS		Nom du village le plus proche	
Latitude	14.24564	Distance du village (km)	
Longitude	13.87165	-	

Population et Mobilité



Personnes Déplacées Internes

361 Ménages
1,028 Individus

Lieu d'origine principal

Lac
Fouli
Daboua

Date de déplacement

janv.-16



Populations autochtones

- Ménages
- Individus



Retournés

1 Ménages
6 Individus

Lieu d'origine principal

Nigeria
Borno
Monguno



Ressortissants de Pays Tiers

- Ménages
- Individus

Lieu d'origine principal

-
-
-

Données Démographiques

Âge / Sexe	Femme	Homme	Total
< 2 ans	7%	8%	16%
de 3 à 5 ans	10%	10%	21%
de 6 à 12 ans	11%	11%	23%
de 13 à 17 ans	5%	5%	10%
de 18 à 59 ans	16%	7%	23%
> 60 ans	6%	1%	7%
Total	56%	44%	100%

Abris



Abris en paille / tôle

800 Ménages

Abris en bâche

- Ménages

Abris en dur

- Ménages

Sans abri

- Ménages

Assistance



Type d'assistance

Vivres
Articles non alimentaires
Bâches
Matériaux/ outils pour construire l'abri
Matériaux pour lancer des activités économiques
Santé
Soutien Psychosocial
Eau, Hygiène et Assainissement
Education

Assistance Reçue

Non
Oui
Non
Non
Non
Non
Non
Non
Non

Type d'acteur

-
ONG
-
-
-
-
-
-
-

Période

-
Plus d'un mois
-
-
-
-
-
-
-

Education



Accès à une école

Si non, pourquoi?

Non, aucun
Autre:
Pas d'école



Ecole la plus proche

Nom du village
Distance



Protection / Sécurité

Vulnérabilité

	Femmes enceintes	20	Enfants séparés de leurs parents	-
	Femmes allaitantes	200	Mineurs non accompagnés	-
	Personnes souffrant d'un handicap mental	3	Orphelins de père et de mère	100
	Personnes souffrant d'un handicap physique	20	Chefs de famille monoparentale	
	Personnes souffrant d'un handicap sensoriel	6	Femme	50
	Personnes souffrant d'une maladie chronique / grave	8	Homme	20
	Personnes âgées	10	Enfant	30



Sentiment de sécurité

		<u>Si non, pourquoi?</u>
Femmes	oui	-
Hommes	oui	-
Enfants	oui	-



Documents d'identité

	<u>Si non, pourquoi?</u>
oui	-



Relations avec la communauté hôte

Bonnes

Sécurité Alimentaire



Source principale de nourriture

Emprunt

Accès des PDI au marché

oui

Nom du marché

Marché de Daboua

Distance

Moins de 15 minutes

Accès des PDI aux terres cultivables

Oui, c'est la terre de nos ancêtres

Disponibilité des biens de première nécessité

Oui, marché très bien fourni

Santé



Service Médical

Type de services disponibles	-
Localisation des services	-
Distance	-

Maladies les plus répandues

Diarrhée
Malnutrition
Paludisme

Si autre, quelle maladie?

-

Eau, Assainissement et Hygiène (WASH)



Sources d'eau

	Fonctionnels	Non Fonctionnels
Puit traditionnel	-	-
Forage à pompe manuelle	6	3
Puit amélioré	-	-
Bladder	-	-
Eau de surface	-	-
Vendeur d'eau	-	-
Camion-citerne	-	-
Eau du robinet	-	-

Douches

Nombre de douches	-
Type de douches	-

Latrines

Latrines disponibles	non
Nombre de latrines	-
Etat de la majorité des latrines	-
Type de latrines	-
Latrines séparées par sexe	-
Distance latrines / points d'eau	-

Eau

Distance	Plus de 30 minutes
Problème lié à la qualité de l'eau	Eau trouble, Gout, non potable, Odeur

Accès aux points WASH

Ne sait pas

Si oui, type de risques

-

-

Communication



Réseau téléphonique disponible

oui

Si oui, quels opérateurs?

Airtel:	Non
Tigo:	Oui

Localisation et Caractéristiques du Site

Région Lac	Département Fouli	Environnement Milieu rural isolé	
Sous-Préfecture Daboua	Village / Quartier Chorome	Type de Site Camp/Site	Agence de Gestion du Site Organisation / ONG Internationale
Coordonnées GPS		Nom du village le plus proche	Daboua
Latitude	14.44294	Distance du village (km)	10
Longitude	13.69535		

Population et Mobilité



Personnes Déplacées Internes

45	Ménages
188	Individus

Lieu d'origine principal

Lac
Fouli
Daboua

Date de déplacement

déc.-15



Populations autochtones

- Ménages
- Individus



Retournés

- Ménages
- Individus

Lieu d'origine principal

-
-
-



Ressortissants de Pays Tiers

- Ménages
- Individus

Lieu d'origine principal

-
-
-

Données Démographiques

Âge / Sexe	Femme	Homme	Total
< 2 ans	9%	4%	13%
de 3 à 5 ans	9%	9%	18%
de 6 à 12 ans	13%	14%	27%
de 13 à 17 ans	6%	6%	12%
de 18 à 59 ans	15%	14%	29%
> 60 ans	0%	1%	1%
Total	51%	49%	100%

Abris

Abris en paille / tôle 45 Ménages	Abris en bâche - Ménages	Abris en dur - Ménages	Sans abri 10 Ménages
---	------------------------------------	----------------------------------	--------------------------------

Assistance



Type d'assistance	Assistance Reçue	Type d'acteur	Période
Vivres	Non	-	-
Articles non alimentaires	Oui	ONG	Plus d'un mois
Bâches	Oui	ONG	Plus d'un mois
Matériaux/ outils pour construire l'abri	Non	-	-
Matériaux pour lancer des activités économiques	Non	-	-
Santé	Non	-	-
Soutien Psychosocial	Non	-	-
Eau, Hygiène et Assainissement	Non	-	-
Education	Non	-	-

Education

Accès à une école <i>Si non, pourquoi?</i>	Non, aucun Autre: Pas d'école	Ecole la plus proche	-
		Nom du village	-
		Distance	-

Protection / Sécurité

Vulnérabilité

	Femmes enceintes	9	Enfants séparés de leurs parents	2
	Femmes allaitantes	8	Mineurs non accompagnés	-
	Personnes souffrant d'un handicap mental	1	Orphelins de père et de mère	-
	Personnes souffrant d'un handicap physique	-	Chefs de famille monoparentale	
	Personnes souffrant d'un handicap sensoriel	-	Femme	3
	Personnes souffrant d'une maladie chronique / grave	10	Homme	2
	Personnes âgées	4	Enfant	-



Sentiment de sécurité

		Si non, pourquoi?
Femmes	oui	-
Hommes	oui	-
Enfants	oui	-



Documents d'identité

	Si non, pourquoi?
oui	-



Relations avec la communauté hôte

Excellentes

Sécurité Alimentaire



Source principale de nourriture

Achat sur le marché

Accès des PDI au marché

oui

Nom du marché

Marché de Daboua

Distance

Plus de 50 minutes

Accès des PDI aux terres cultivables

Oui, les personnes déplacées cultivent des terres sans autorisation

Disponibilité des biens de première nécessité

Oui, on peut y trouver la plupart des biens

Santé



Service Médical

Type de services disponibles	-
Localisation des services	-
Distance	-

Maladies les plus répandues

Diarrhée
Paludisme
Autre

Si autre, quelle maladie?

Maux de tête

Eau, Assainissement et Hygiène (WASH)



Sources d'eau

	Fonctionnels	Non Fonctionnels
Puit traditionnel	1	-
Forage à pompe manuelle	-	-
Puit amélioré	-	-
Bladder	-	-
Eau de surface	-	-
Vendeur d'eau	-	-
Camion-citerne	-	-
Eau du robinet	-	-

Eau

Distance	Plus de 30 minutes
Problème lié à la qualité de l'eau	Eau trouble

Douches

Nombre de douches	-
Type de douches	-

Latrines

Latrines disponibles	non
Nombre de latrines	-
Etat de la majorité des latrines	-
Type de latrines	-
Latrines séparées par sexe	-
Distance latrines / points d'eau	-

Accès aux points WASH

Oui

Si oui, type de risques

-

Communication



Réseau téléphonique disponible

oui

Si oui, quels opérateurs?

Airtel:	Non
Tigo:	Oui

Localisation et Caractéristiques du Site

Région Lac	Département Fouli	Environnement Ville / milieu urbain	
Sous-Préfecture Daboua	Village / Quartier Daboua (Fa)	Type de Site Familles d'Accueil	Agence de Gestion du Site Aucune
Coordonnées GPS		Nom du village le plus proche	
Latitude	14.41135	Distance du village (km)	
Longitude	13.61209	-	

Population et Mobilité



Personnes Déplacées Internes

360 Ménages
975 Individus

Lieu d'origine principal

Lac
Fouli
Daboua

Date de déplacement

janv.-15



Populations autochtones

144 Ménages
600 Individus



Retournés

17 Ménages
61 Individus

Lieu d'origine principal

Niger
Diffa
N'Guigmi



Ressortissants de Pays Tiers

2 Ménages
6 Individus

Lieu d'origine principal

Niger
Diffa
N'Guigmi

Données Démographiques

Âge / Sexe	Femme	Homme	Total
< 2 ans	3%	5%	8%
de 3 à 5 ans	5%	4%	10%
de 6 à 12 ans	9%	6%	15%
de 13 à 17 ans	9%	8%	16%
de 18 à 59 ans	27%	20%	46%
> 60 ans	3%	3%	5%
Total	55%	45%	100%

Abris



Abris en paille / tôle

200 Ménages

Abris en bâche

- Ménages

Abris en dur

30 Ménages

Sans abri

- Ménages

Assistance



Type d'assistance

Vivres
Articles non alimentaires
Bâches
Matériaux/ outils pour construire l'abri
Matériaux pour lancer des activités économiques
Santé
Soutien Psychosocial
Eau, Hygiène et Assainissement
Education

Assistance Reçue

Oui
Oui
Oui
Non
Oui
Non
Non
Non
Oui

Type d'acteur

ONG
ONG
ONG
-
ONG
-
-
-
Nations Unies

Période

Plus d'un mois
Plus d'un mois
Plus d'un mois
-
Plus d'un mois
-
-
-
Continue

Education



Accès à une école

Si non, pourquoi?

Oui, tous
-
-



Ecole la plus proche

Nom du village
Distance

École de Daboua
Daboua
Moins de 10 minutes

Protection / Sécurité

Vulnérabilité

	Femmes enceintes	25	Enfants séparés de leurs parents	-
	Femmes allaitantes	47	Mineurs non accompagnés	-
	Personnes souffrant d'un handicap mental	2	Orphelins de père et de mère	7
	Personnes souffrant d'un handicap physique	5	Chefs de famille monoparentale	
	Personnes souffrant d'un handicap sensoriel	6	Femme	6
	Personnes souffrant d'une maladie chronique / grave	2	Homme	5
	Personnes âgées	44	Enfant	-



Sentiment de sécurité

		Si non, pourquoi?
Femmes	oui	-
Hommes	oui	-
Enfants	oui	-



Documents d'identité

	Si non, pourquoi?
oui	-



Relations avec la communauté hôte

Excellentes

Sécurité Alimentaire



Source principale de nourriture

Achat sur le marché

Accès des PDI au marché

oui

Nom du marché

Marché de Daboua

Distance

Moins de 15 minutes

Accès des PDI aux terres cultivables

Oui, c'est la terre de nos ancêtres

Disponibilité des biens de première nécessité

Oui, on peut y trouver la plupart des biens

Santé



Service Médical

Type de services disponibles	-
Localisation des services	-
Distance	-

Maladies les plus répandues

Infection de plaie
Malnutrition
Paludisme

Si autre, quelle maladie?

-

Eau, Assainissement et Hygiène (WASH)



Sources d'eau

	Fonctionnels	Non Fonctionnels
Puit traditionnel	-	-
Forage à pompe manuelle	7	1
Puit amélioré	-	-
Bladder	-	-
Eau de surface	-	-
Vendeur d'eau	-	-
Camion-citerne	-	-
Eau du robinet	-	-

Eau

Distance	Sur le site
Problème lié à la qualité de l'eau	Eau trouble, Gout, Odeur

Douches

Nombre de douches	-
Type de douches	-

Latrines

Latrines disponibles	non
Nombre de latrines	-
Etat de la majorité des latrines	-
Type de latrines	-
Latrines séparées par sexe	-
Distance latrines / points d'eau	-

Accès aux points WASH

Oui

Si oui, type de risques

-

-

Communication



Réseau téléphonique disponible

oui

Si oui, quels opérateurs?

Airtel: Non
Tigo: Oui

Localisation et Caractéristiques du Site

Région Lac	Département Fouli	Environnement Milieu rural proche d'une ville moyenne	
Sous-Préfecture Daboua	Village / Quartier Daboua Ecole	Type de Site Camp/Site	Agence de Gestion du Site Organisation / ONG Internationale
Coordonnées GPS		Nom du village le plus proche	
Latitude	14.41699	Distance du village (km)	
Longitude	13.61004	-	

Population et Mobilité



Personnes Déplacées Internes

43 Ménages
110 Individus

Lieu d'origine principal

Lac
Fouli
Daboua

Date de déplacement

-



Populations autochtones

- Ménages
- Individus



Retournés

49 Ménages
139 Individus

Lieu d'origine principal

Niger
Diffa
Diffa



Ressortissants de Pays Tiers

- Ménages
- Individus

Lieu d'origine principal

-

-

-

Données Démographiques

Âge / Sexe	Femme	Homme	Total
< 2 ans	4%	3%	6%
de 3 à 5 ans	5%	4%	9%
de 6 à 12 ans	9%	8%	16%
de 13 à 17 ans	8%	6%	14%
de 18 à 59 ans	30%	24%	54%
> 60 ans	0%	1%	1%
Total	55%	45%	100%

Abris

Abris en paille / tôle 200 Ménages	Abris en bâche - Ménages	Abris en dur - Ménages	Sans abri 40 Ménages
--	------------------------------------	----------------------------------	--------------------------------

Assistance



Type d'assistance	Assistance Reçue	Type d'acteur	Période
Vivres	Non	-	-
Articles non alimentaires	Oui	ONG	Plus d'un mois
Bâches	Oui	ONG	Plus d'un mois
Matériaux/ outils pour construire l'abri	Non	-	-
Matériaux pour lancer des activités économiques	Non	-	-
Santé	Non	-	-
Soutien Psychosocial	Non	-	-
Eau, Hygiène et Assainissement	Oui	ONG	Ponctuelle
Education	Non	-	-

Education

Accès à une école <i>Si non, pourquoi?</i>	Oui, tous - -	Ecole la plus proche Nom du village Distance	École de Daboua Daboua Moins de 10 minutes
--	---------------------	---	--

Protection / Sécurité

Vulnérabilité

	Femmes enceintes	40	Enfants séparés de leurs parents	5
	Femmes allaitantes	50	Mineurs non accompagnés	-
	Personnes souffrant d'un handicap mental	1	Orphelins de père et de mère	2
	Personnes souffrant d'un handicap physique	2	Chefs de famille monoparentale	
	Personnes souffrant d'un handicap sensoriel	1	Femme	18
	Personnes souffrant d'une maladie chronique / grave	-	Homme	3
	Personnes âgées	60	Enfant	-



Sentiment de sécurité

		Si non, pourquoi?
Femmes	oui	-
Hommes	oui	-
Enfants	oui	-



Documents d'identité

	Si non, pourquoi?
oui	-



Relations avec la communauté hôte

Excellentes

Sécurité Alimentaire



Source principale de nourriture

Achat sur le marché

Accès des PDI au marché

oui

Nom du marché

Marché de Daboua

Distance

Moins de 15 minutes

Accès des PDI aux terres cultivables

Oui, les personnes déplacées cultivent des terres sans autorisation

Disponibilité des biens de première nécessité

Oui, on peut y trouver la plupart des biens

Santé



Service Médical

Type de services disponibles	-
Localisation des services	-
Distance	-

Maladies les plus répandues

Diarrhée
Paludisme
Toux

Si autre, quelle maladie?

-

Eau, Assainissement et Hygiène (WASH)



Sources d'eau

	Fonctionnels	Non Fonctionnels
Puit traditionnel	-	-
Forage à pompe manuelle	1	-
Puit amélioré	-	-
Bladder	-	-
Eau de surface	-	-
Vendeur d'eau	-	-
Camion-citerne	-	-
Eau du robinet	-	-

Eau

Distance	Sur le site
Problème lié à la qualité de l'eau	Eau trouble

Douches

Nombre de douches	-
Type de douches	-

Latrines

Latrines disponibles	non
Nombre de latrines	-
Etat de la majorité des latrines	-
Type de latrines	-
Latrines séparées par sexe	-
Distance latrines / points d'eau	-

Accès aux points WASH

Oui

Si oui, type de risques

-

-

Communication



Réseau téléphonique disponible

oui

Si oui, quels opérateurs?

Airtel:	Non
Tigo:	Oui