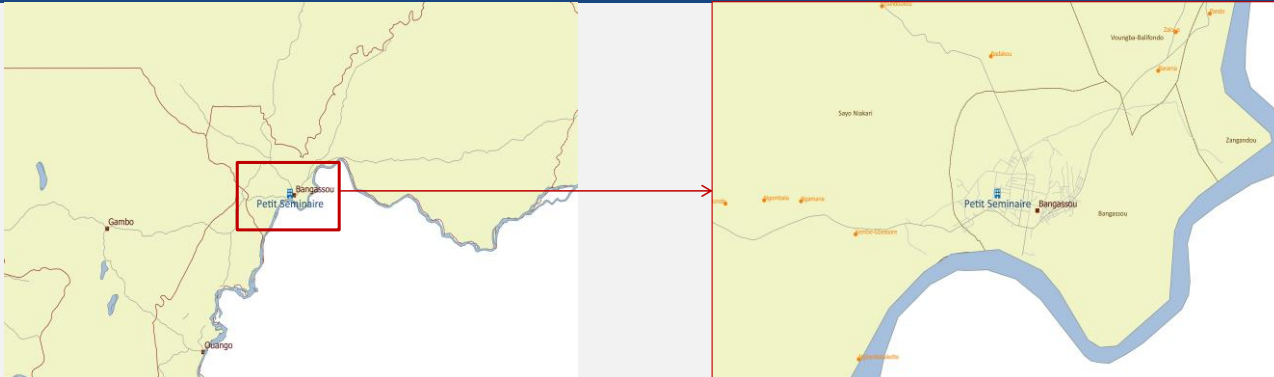


## Localisation



<b>Préfecture</b> Mbomou	<b>Sous - Préfecture</b> Bangassou	<b>Commune</b> Bangassou	<b>Village</b> Yougou	<b>Organisation gestionnaire</b> Entite Religieuse
<b>Coordonnées GPS</b>		<b>Type de site</b>	<b>Type de logement</b>	
Latitude	4,744722222	Longitude	22,81028	Centre Collectif
				Eglise

## Profil de la population

**1942** Personnes

### Catégorie

Déplacés internes	1942	100%
Retournés de RCA	0	0%
Retournés d'autres pays	0	0%
Communauté hôte	0	0%

### Données Démographiques

Âge / Sexe	Femme	Homme	Total
< 2 ans	65	89	154
de 3 à 5 ans	177	105	282
de 6 à 12 ans	121	193	314
de 13 à 17 ans	226	234	460
de 18 à 59 ans	338	322	660
>60 ans	48	24	72
<b>Total</b>	<b>975</b>	<b>967</b>	<b>1942</b>

### Vulnérabilité

Femme enceinte	N/A
Femmes allaitantes	N/A
Personne souffrant d'un handicap mental	N/A
Personne souffrant d'un handicap physique	N/A
Personne souffrant d'un handicap sensoriel	N/A
Personne souffrant d'une maladie chronique / grave	N/A
Personnes âgées	1209



**Déplacés Internes** 1942

### Années d'arrivée

Principal	5/2017
-----------	--------

### Lieu d'origine principal

Prefecture	Mbomou
Sous Préfecture	Bangassou
Arrondissement	Bangassou

### Lieu d'origine secondaire

### Raison principale de déplacement

Conflits Armés



**Retournés**

### De RCA

0

### D'autres pays

0

## Assistance existante

Type d'assistance	Type d'acteur	Période	Besoin Urgents
Distribution de vivres	Nations Unies	< 1 mois	Abris Oui
Distribution d' articles non alimentaires	ONG	> 1 mois	Education Oui
Assistance en sante	ONG	Ponctuelle	Protection Non
Assistance en eau hygiene et assainissement	Organismes religieux & ONG	Ponctuelle	Santé Non
			Sécurité Alimentaire Oui
			WASH Oui

## Profil du site - Informations par secteurs



### Types d'abris

Paille / Tôle	Aucun
Bâche	< 50%
Dur	< 75%
Sans abri	< 50%



### Sécurité assurée

Par	Oui
Incidents de sécurité rapportés	Oui

### Sentiment de sécurité

Femmes	Non
Hommes	Non
Enfants	Oui



### Relations avec communautés hôtes

	Bonnes
--	--------



### Espaces dédiés aux

Femmes	0
Enfants	1

### Référencement

	Oui
--	-----

### Documents d'identité (majorité)

	Non
--	-----



### Scolarisation

Enfants de ménages déplacés à l'école	Non
Raison	Ecole fermée
Type	
Lieu de l'école	En dehors du site
Distance	
# Eleves	0
# Enseignants	0
Type Enseignants	Volontaires de la localité



### Maladies les plus répandues

1	Diarrhée
2	Paludisme
3	Fièvre

### Service Médical

Type	Clinique Mobile
Nom	
Distance	
Accès au site	tous



## Sécurité Alimentaire

### # Repas par jour

Actuellement	1
Avant le déplacement	3

### Principale source de nourriture

	Don et assistance humanitaire
--	-------------------------------



### Source d'approvisionnement en eau dans le site

puits traditionnels, bladder, Eau de surface

### Fonctionnalité

	Fonctionnels	Non Fonctionnels
Puits traditionnels	2	0
Forage à pompe manuelle		
Puits améliorés		



### Eau

Litres par jour par personne	10 à 15 litres
Potable	Oui
Problème lié à la qualité de l'eau	Aucun



### Latrines

	42
Séparation homme / femme	Oui Toute
Verrou	Non
Etat	Operationnelle
Fréquence de nettoyage	Tous les jours
En charge du nettoyage	ONG



### Douches

	28
Séparation homme / femme	Oui
# Station Lavage Main	0

### Comité d'hygiène

	Oui
Accès personnes vulnérables	Non_Risque
Raison	

agression physique, arrestation detention, enlèvements, violence sexuelle

Eclairage Non

Distribution de savon Aucune

Distribution de kits 3 juil. 2017

Drainage Oui

# Bacs à Ordure 8

Fréquence de collecte jamais



### Communication

Réseau disponible	Telecel, Orange
Moyen de réception	Personnel humanitaire
Besoins d'informations sur	assistance alimentaire, assistance medicale, assistance abris, wash, processus de désarmement, possibilité de retour

### Sources information

1	Leader Communautaire
2	Personnel Humanitaire
3	Leader Religieux

Les PDI peuvent-ils cultiver Non

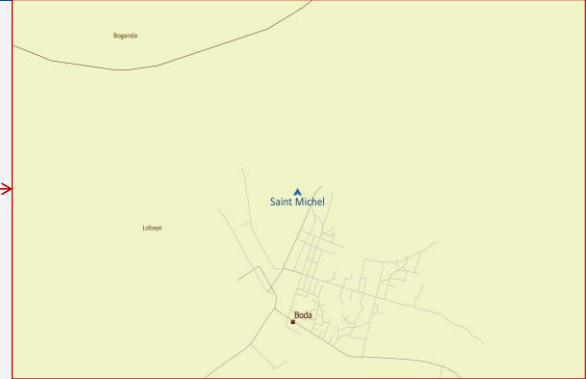


### Marché

Accès des PDI au marché Non

> 50 min

## Localisation



<b>Préfecture</b> Lobaye	<b>Sous - Préfecture</b> Boda	<b>Commune</b> Boda	<b>Village</b> Saint Michel	<b>Organisation gestionnaire</b> Aucune
<b>Coordonnées GPS</b> Latitude 4,3270335	Longitude 17,46738	<b>Type de site</b> Site	<b>Spécificité</b> Spontane	

## Profil de la population

**124** Personnes

### Catégorie

Déplacés internes	124	100%
Retournés de RCA	0	0%
Retournés d'autres pays	0	0%
Communauté hôte	0	0%

### Données Démographiques

Âge / Sexe	Femme	Homme	Total
< 2 ans	6	4	10
de 3 à 5 ans	11	13	24
de 6 à 12 ans	11	19	30
de 13 à 17 ans	8	8	16
de 18 à 59 ans	27	11	38
>60 ans	3	3	6
<b>Total</b>	<b>66</b>	<b>58</b>	<b>124</b>

### Vulnérabilité

Femme enceinte	6
Femmes allaitantes	12
Personne souffrant d'un handicap mental	1
Personne souffrant d'un handicap physique	4
Personne souffrant d'un handicap sensoriel	1
Personne souffrant d'une maladie chronique / grave	3
Personnes âgées	6



**Déplacés Internes** 124

### Années d'arrivée

Principal	2/2014
-----------	--------

### Lieu d'origine principal

Prefecture	Lobaye
Sous Préfecture	Boda
Arrondissement	Boda

### Lieu d'origine secondaire

### Raison principale de déplacement

Conflits Intercommunautaires



**Retournés**

### De RCA

0

### D'autres pays

0

## Assistance existante

Type d'assistance	Type d'acteur	Période	Besoin Urgents	
Distribution de vivres	ONG	< 1 mois	Abris	Oui
Assistance en eau hygiène et assainissement	ONG	Continue	Education	Non
			Protection	Non
			Santé	Oui
			Sécurité Alimentaire	Oui
			WASH	Oui



Profil du site - Informations par secteurs



**Abris**

**Types d'abris**

Paille / Tôle	Aucun
Bâche	< 75%
Dur	< 25%
Sans abri	Aucun



**Sécurité**

**Sécurité assurée**

Par	Oui
Leaders Communautaires	Oui
Incidents de sécurité rapportés	Oui

**Sentiment de sécurité**

Femmes	Oui
Hommes	Oui
Enfants	Oui



**Protection**

**Relations avec communautés hôtes**

	Mauvaises
--	-----------

**Espaces dédiés aux**

Femmes	0
Enfants	0

**Référencement**

	Oui
--	-----

**Documents d'identité (majorité)**

	Non
--	-----



**Education**

**Scolarisation**

Enfants de ménages déplacés à l'école	Oui
---------------------------------------	-----

Type	FAUX
Officielle	

Lieu de l'école	En dehors du site
-----------------	-------------------

Distance	< 10 min
----------	----------

# Eleves	0
----------	---

# Enseignants	0
---------------	---

Type Enseignants	Maîtres parents
------------------	-----------------



**Santé**

**Maladies les plus répandues**

1	Diarrhée
2	Paludisme
3	Malnutrition

**Service Médical**

Type	Aucun
Nom du poste le plus proche	District de Boda
Distance	15 à 30 min
Accès au site	tous



**Sécurité Alimentaire**

**# Repas par jour**

Actuellement	1
Avant le déplacement	2

**Principale source de nourriture**

Laquelle?	Production de subsistance
-----------	---------------------------

	Racines
--	---------



**WASH**

**Source d'approvisionnement en eau dans le site**

puits améliorés

**Fonctionnalité**

Puits traditionnels	Fonctionnels	Non Fonctionnels
Forage à pompe manuelle		
Puits améliorés	1	0



**Eau**

Litres par jour par personne	> 15 litres
Potable	Oui
Problème lié à la qualité de l'eau	Aucun



**Latrines**

	8
Séparation homme / femme	Non
Verrou	Oui, Toute
Etat	Mauvais etat
Fréquence de nettoyage	jamais
En charge du nettoyage	Personnes déplacées



**Douches**

Séparation homme / femme	Non
# Station Lavage Main	2

Comité d'hygiène	Non
Accès personnes vulnérables	Oui

Eclairage	Non
Distribution de savon	Aucune
Distribution de kits	Aucune
Drainage	Oui
# Bacs à Ordure	
Fréquence de collecte	



**Communication**

**Communication**

Réseau disponible	Telecel, Orange, Moov, Azur
Moyen de réception	Famille, Voisin, Ami
Besoins d'informations sur	assistance alimentaire, assistance medicale, assistance abris, wash, biens non alimentaires, education, documentation, possibilité de retour

**Sources information**

1	Radio Tv
2	Famille Voisin Ami
3	Leader Religieux

Les PDI peuvent-ils cultiver	Oui
------------------------------	-----

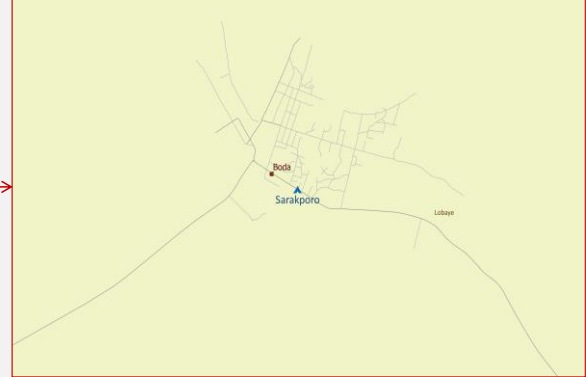


**Marché**

Accès des PDI au marché	Oui
Nom	Marché mission
Distance	< 15 min
Disponibilité bien 1e nécessité	Insuffisant



**Localisation**



<b>Préfecture</b> Lobaye	<b>Sous - Préfecture</b> Boda	<b>Commune</b> Boda	<b>Village</b> Sarakporo	<b>Organisation gestionnaire</b> Aucune
<b>Coordonnées GPS</b> Latitude 4,3138582	Longitude 17,46950	<b>Type de site</b> Site	<b>Spécificité</b> Spontane	

**Profil de la population**

**82 Personnes**

**Catégorie**

Déplacés internes	82	100%
Retournés de RCA	0	0%
Retournés d'autres pays	0	0%
Communauté hôte	0	0%

**Données Démographiques**

Âge / Sexe	Femme	Homme	Total
< 2 ans	8	6	14
de 3 à 5 ans	2	6	8
de 6 à 12 ans	9	7	16
de 13 à 17 ans	3	3	6
de 18 à 59 ans	19	14	33
>60 ans	3	2	5
<b>Total</b>	<b>44</b>	<b>38</b>	<b>82</b>

**Vulnérabilité**

Femme enceinte	2
Femmes allaitantes	6
Personne souffrant d'un handicap mental	0
Personne souffrant d'un handicap physique	2
Personne souffrant d'un handicap sensoriel	0
Personne souffrant d'une maladie chronique / grave	4
Personnes âgées	5



**Déplacés Internes 82**

**Années d'arrivée**

Principal #VALEUR!

**Lieu d'origine principal**

Prefecture	Lobaye
Sous Préfecture	Boda
Arrondissement	Boda

**Lieu d'origine secondaire**

**Raison principale de déplacement**

Conflits Intercommunautaires



**Retournés**

**De RCA**

0

**D'autres pays**

0

**Assistance existante**

Type d'assistance	Type d'acteur	Période	Besoin Urgents	
Distribution de vivres	ONG	< 1 mois	Abris	Oui
			Education	Non
			Protection	Non
			Santé	Oui
			Sécurité Alimentaire	Oui
			WASH	Oui



Profil du site - Informations par secteurs



**Abris**

**Types d'abris**

Paille / Tôle	Aucun
Bâche	> 75%
Dur	Aucun
Sans abri	Aucun



**Sécurité**

**Sécurité assurée**

Par	Oui
Incidents de sécurité rapportés	Non

**Sentiment de sécurité**

Femmes	Oui
Hommes	Oui
Enfants	Oui



**Protection**

**Relations avec communautés hôtes**

	Bonnes
--	--------

**Espaces dédiés aux**

Femmes	0
Enfants	0

**Référencement**

	Non
--	-----

**Documents d'identité (majorité)**

	Non
--	-----



**Education**

**Scolarisation**

Enfants de ménages déplacés à l'école	Oui
---------------------------------------	-----

**Type**

	FAUX
	Informelle

**Lieu de l'école**

	En dehors du site
--	-------------------

**Distance**

	10 à 30 min
--	-------------

**# Eleves**

	0
--	---

**# Enseignants**

	3
--	---

**Type Enseignants**

	Maîtres parents
--	-----------------



**Santé**

**Maladies les plus répandues**

1	Diarrhée
2	Malnutrition
3	Paludisme

**Service Médical**

Type	Aucun
Nom du poste le plus proche	Hôpital District de Boda
Distance	30 à 50min
Accès au site	tous



**Sécurité Alimentaire**

**# Repas par jour**

Actuellement	1
Avant le déplacement	3

**Principale source de nourriture**

	Don et assistance humanitaire
--	-------------------------------



**WASH**

**Source d'approvisionnement en eau dans le site**

forage à pompe manuelle, puits améliorés, Eau de surface

**Fonctionnalité**

	Fonctionnels	Non Fonctionnels
Puits traditionnels		
Forage à pompe manuelle	1	0
Puits améliorés	1	2



**Eau**

Litres par jour par personne	> 15 litres
Potable	Non
Problème lié à la qualité de l'eau	Odeur



**Latrines**

	8
Séparation homme / femme	Non
Verrou	Non
Etat	Mauvais etat
Fréquence de nettoyage	1 fois par semaine
En charge du nettoyage	Personnes déplacées



**Douches**

Séparation homme / femme	Non
# Station Lavage Main	0

**Comité d'hygiène**

	Non
--	-----

**Accès personnes vulnérables**

	Oui
--	-----

**Eclairage**

	Non
--	-----

**Distribution de savon**

	Aucune
--	--------

**Distribution de kits**

	Aucune
--	--------

**Drainage**

	Non
--	-----

**# Bacs à Ordure**

--	--

**Fréquence de collecte**



**Communication**

**Communication**

Réseau disponible	Telecel, Moov, Azur
Moyen de réception	leader communautaire
Besoins d'informations sur	assistance alimentaire, assistance medicale, education, documentation, processus de désarmement, membres de famille disparus, possibilité de retour

**Sources information**

1	Leader Communautaire
2	Personnel Humanitaire
3	Gouvernement Municipale

**Les PDI peuvent-ils cultiver**

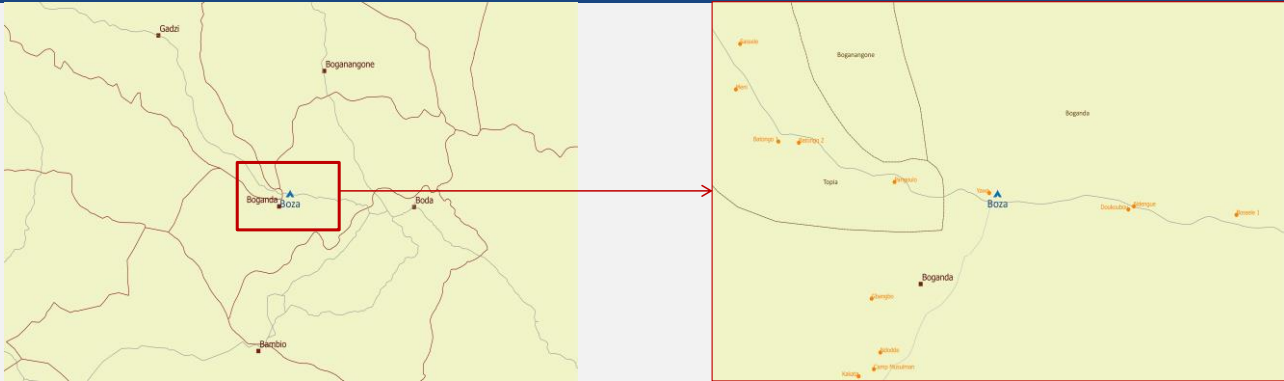
	Non
--	-----



**Marché**

Accès des PDI au marché	Oui
Nom	Marché central
Distance	15 à 30 min
Disponibilité bien 1e nécessité	Tres Fourni

Localisation



<b>Préfecture</b> Lobaye	<b>Sous - Préfecture</b> Boganda	<b>Commune</b> Boganda	<b>Village</b> Boza	<b>Organisation gestionnaire</b> Aucune
<b>Coordonnées GPS</b> Latitude 4,3515	Longitude 17,09710	<b>Type de site</b> Site	<b>Spécificité</b> Spontane	

Profil de la population

300 Personnes

Catégorie

Déplacés internes	300	100%
Retournés de RCA	0	0%
Retournés d'autres pays	0	0%
Communauté hôte	0	0%

Données Démographiques

Âge / Sexe	Femme	Homme	Total
< 2 ans	17	12	29
de 3 à 5 ans	18	22	40
de 6 à 12 ans	28	22	50
de 13 à 17 ans	40	26	66
de 18 à 59 ans	44	46	90
>60 ans	14	11	25
<b>Total</b>	<b>161</b>	<b>139</b>	<b>300</b>

Vulnérabilité

Femme enceinte	7
Femmes allaitantes	14
Personne souffrant d'un handicap mental	0
Personne souffrant d'un handicap physique	2
Personne souffrant d'un handicap sensoriel	0
Personne souffrant d'une maladie chronique / grave	4
Personnes âgées	25



Déplacés Internes 300

Années d'arrivée

Principal #VALEUR!

Lieu d'origine principal

Prefecture	Lobaye
Sous Préfecture	Boganda
Arrondissement	Boganda

Lieu d'origine secondaire

Raison principale de déplacement

Conflits Intercommunautaires



Retournés

De RCA

0

D'autres pays

0

Assistance existante

Type d'assistance	Type d'acteur	Période	Besoin Urgents
			Abris Non
			Education Oui
			Protection Oui
			Santé Oui
			Sécurité Alimentaire Oui
			WASH Oui



Profil du site - Informations par secteurs



**Abris**

**Types d'abris**

Paille / Tôle	> 75%
Bâche	Aucun
Dur	Aucun
Sans abri	Aucun



**Sécurité**

**Sécurité assurée**

Par	Non
Incidents de sécurité rapportés	Non

**Sentiment de sécurité**

Femmes	Oui
Hommes	Oui
Enfants	Oui



**Protection**

**Relations avec communautés hôtes**

	Bonnes
--	--------

**Espaces dédiés aux**

Femmes	0
Enfants	0

**Référencement**

	Non
--	-----

**Documents d'identité (majorité)**

	Non
--	-----



**Education**

**Scolarisation**

Enfants de ménages déplacés à l'école	Non
Raison	Ecole fermée, inscription trop chère
Type	
Lieu de l'école	En dehors du site
Distance	
# Eleves	0
# Enseignants	0
Type Enseignants	Maîtres parents



**Santé**

**Maladies les plus répandues**

1	Diarrhée
2	Paludisme
3	Malnutrition

**Service Médical**

Type	Aucun
Nom du poste le plus proche	Yawa
Distance	15 à 30 min
Accès au site	tous



**Sécurité Alimentaire**

**# Repas par jour**

Actuellement	1
Avant le déplacement	3

**Principale source de nourriture**

Laquelle?	Production de subsistance
	Maraichage



**WASH**

**Source d'approvisionnement en eau dans le site**

puits traditionnels, Eau de surface

**Fonctionnalité**

	Fonctionnels	Non Fonctionnels
Puits traditionnels	0	1
Forage à pompe manuelle		
Puits améliorés		



**Eau**

Litres par jour par personne	> 15 litres
Potable	Non
Problème lié à la qualité de l'eau	Gout



**Latrines**

Séparation homme / femme	
Verrou	
Etat	
Fréquence de nettoyage	
En charge du nettoyage	



**Douches**

Séparation homme / femme	0
# Station Lavage Main	0



**Comité d'hygiène**

	Non
--	-----

**Accès personnes vulnérables**

	Nsp
--	-----



**Eclairage**

	Non
--	-----

**Distribution de savon**

	Aucune
--	--------

**Distribution de kits**

	Aucune
--	--------

**Drainage**

	Non
--	-----

**# Bacs à Ordure**

--	--

**Fréquence de collecte**



**Communication**

**Communication**

Réseau disponible	Aucun
Moyen de réception	leader communautaire
Besoins d'informations sur	assistance médicale, assistance abris, wash, biens non alimentaires, education, documentation

**Sources information**

1	Leader Communautaire
2	Leader Religieux
3	Famille Voisin Ami



**Les PDI peuvent-ils cultiver**

	Oui
--	-----

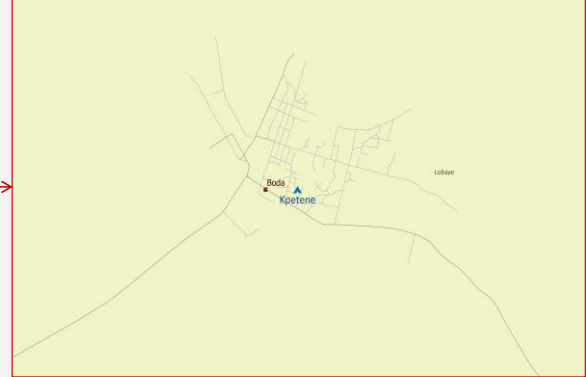
**Marché**

Accès des PDI au marché	Oui
Nom	Marché central yawa
Distance	15 à 30 min
Disponibilité bien 1e nécessité	Moyen





## Localisation



<b>Préfecture</b>	<b>Sous - Préfecture</b>	<b>Commune</b>	<b>Village</b>	<b>Organisation gestionnaire</b>
Lobaye	Boda	Boda	Kpetene	Aucune
<b>Coordonnées GPS</b>		<b>Type de site</b>	<b>Spécificité</b>	
Latitude 4,3152725	Longitude 17,47010	Site	Spontane	

## Profil de la population

**102** Personnes

### Catégorie

Déplacés internes	102	100%
Retournés de RCA	0	0%
Retournés d'autres pays	0	0%
Communauté hôte	0	0%

### Données Démographiques

Âge / Sexe	Femme	Homme	Total
< 2 ans	3	6	9
de 3 à 5 ans	2	3	5
de 6 à 12 ans	9	20	29
de 13 à 17 ans	6	5	11
de 18 à 59 ans	19	24	43
>60 ans	3	2	5
<b>Total</b>	<b>42</b>	<b>60</b>	<b>102</b>

### Vulnérabilité

Femme enceinte	2
Femmes allaitantes	4
Personne souffrant d'un handicap mental	0
Personne souffrant d'un handicap physique	2
Personne souffrant d'un handicap sensoriel	0
Personne souffrant d'une maladie chronique / grave	1
Personnes âgées	5



**Déplacés Internes** 102

### Années d'arrivée

Principal #VALEUR!

### Lieu d'origine principal

Prefecture	Lobaye
Sous Préfecture	Boda
Arrondissement	Boda

### Lieu d'origine secondaire

### Raison principale de déplacement

Conflits Intercommunautaires



**Retournés**

### De RCA

0

### D'autres pays

0

## Assistance existante

Type d'assistance	Type d'acteur	Période	Besoin Urgents	
Distribution de vivres	ONG	< 1 mois	Abris	Oui
			Education	Non
			Protection	Non
			Santé	Oui
			Sécurité Alimentaire	Oui
			WASH	Oui



Profil du site - Informations par secteurs



**Abris**

**Types d'abris**

Paille / Tôle	Aucun
Bâche	> 75%
Dur	Aucun
Sans abri	Aucun



**Sécurité**

**Sécurité assurée**

Par	Oui
Incidents de sécurité rapportés	Non

**Sentiment de sécurité**

Femmes	Oui
Hommes	Oui
Enfants	Oui



**Protection**

**Relations avec communautés hôtes**

	Bonnes
--	--------

**Espaces dédiés aux**

Femmes	0
Enfants	0

**Référencement**

	Non
--	-----

**Documents d'identité (majorité)**

	Non
--	-----



**Education**

**Scolarisation**

Enfants de ménages déplacés à l'école	Oui
---------------------------------------	-----

**Type**

	FAUX
	Informelle

**Lieu de l'école**

	En dehors du site
--	-------------------

**Distance**

	< 10 min
--	----------

**# Eleves**

	679
--	-----

**# Enseignants**

	3
--	---

**Type Enseignants**

	Maîtres parents
--	-----------------



**Santé**

**Maladies les plus répandues**

1	Diarrhée
2	Paludisme
3	Fièvre

**Service Médical**

Type	Aucun
Nom du poste le plus proche	Hôpital District de Boda
Distance	15 à 30 min
Accès au site	tous



**Sécurité Alimentaire**

**# Repas par jour**

Actuellement	1
Avant le déplacement	3

**Principale source de nourriture**

	Don et assistance humanitaire
--	-------------------------------



**WASH**

**Source d'approvisionnement en eau dans le site**

forage à pompe manuelle

**Fonctionnalité**

	Fonctionnels	Non Fonctionnels
Puits traditionnels		
Forage à pompe manuelle	1	0
Puits améliorés		



**Eau**

Litres par jour par personne	> 15 litres
Potable	Oui
Problème lié à la qualité de l'eau	Aucun



**Latrines**

	8
Séparation homme / femme	Oui Certaine
Verrou	Non
Etat	Mauvais etat
Fréquence de nettoyage	1 fois toutes les 2 semaines
En charge du nettoyage	Personnes déplacées



**Douches**

	4
Séparation homme / femme	Oui
# Station Lavage Main	0



**Communication**

Comité d'hygiène	Oui
Accès personnes vulnérables	Oui

Eclairage	Non
Distribution de savon	Aucune
Distribution de kits	Aucune
Drainage	Non
# Bacs à Ordure	
Fréquence de collecte	

**Communication**

Réseau disponible	Telecel, Moov, Azur
Moyen de réception	leader communautaire
Besoins d'informations sur	assistance alimentaire, assistance abris, wash, biens non alimentaires, education, documentation, processus de désarmement, possibilité de retour

**Sources information**

1	Personnel Humanitaire
2	Leader Communautaire
3	Leader Religieux



**Marché**

Les PDI peuvent-ils cultiver

	Non
--	-----

Accès des PDI au marché

	Oui
--	-----

Nom

	Marché central
--	----------------

Distance

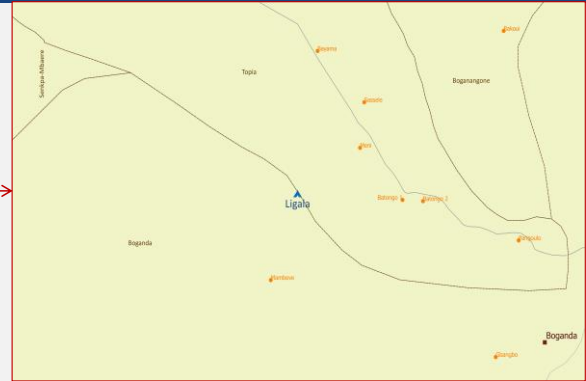
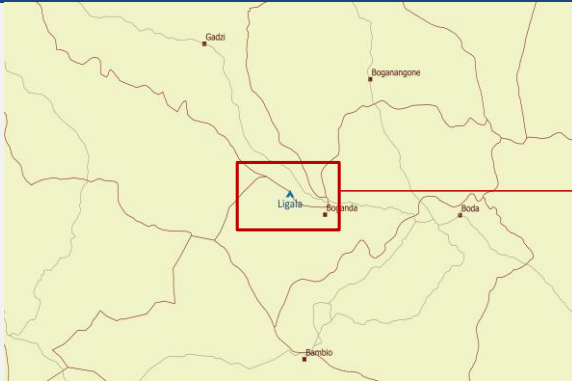
	< 15 min
--	----------

Disponibilité bien 1e nécessité

	Moyen
--	-------



## Localisation



<b>Préfecture</b> Lobaye	<b>Sous - Préfecture</b> Boganda	<b>Commune</b> Boganda	<b>Village</b> Ligala	<b>Organisation gestionnaire</b> Aucune
<b>Coordonnées GPS</b> Latitude 4,3739	Longitude 16,96000	<b>Type de site</b> Site	<b>Spécificité</b> Spontane	

## Profil de la population

**100** Personnes

### Catégorie

Déplacés internes	100	100%
Retournés de RCA	0	0%
Retournés d'autres pays	0	0%
Communauté hôte	0	0%

### Données Démographiques

Âge / Sexe	Femme	Homme	Total
< 2 ans	3	3	6
de 3 à 5 ans	12	4	16
de 6 à 12 ans	7	6	13
de 13 à 17 ans	5	5	10
de 18 à 59 ans	28	18	46
>60 ans	4	5	9
<b>Total</b>	<b>59</b>	<b>41</b>	<b>100</b>

### Vulnérabilité

Femme enceinte	6
Femmes allaitantes	17
Personne souffrant d'un handicap mental	2
Personne souffrant d'un handicap physique	7
Personne souffrant d'un handicap sensoriel	0
Personne souffrant d'une maladie chronique / grave	12
Personnes âgées	9



**Déplacés Internes** 100

### Années d'arrivée

Principale	#VALEUR!
Secondaire	#VALEUR!

### Lieu d'origine principal

Prefecture	Lobaye
Sous Préfecture	Boda
Arrondissement	Boda

### Lieu d'origine secondaire

Prefecture	Mambéré Kadéï
Sous Préfecture	Carnot
Arrondissement	Carnot

### Raison principale de déplacement

Conflits Intercommunautaires



**Retournés**

### De RCA

0

### D'autres pays

0

## Assistance existante

Type d'assistance	Type d'acteur	Période	Besoin Urgents
			Abris Non
			Education Oui
			Protection Oui
			Santé Oui
			Sécurité Alimentaire Oui
			WASH Oui



Profil du site - Informations par secteurs



**Abbris**

**Types d'abris**

Paille / Tôle	> 75%
Bâche	Aucun
Dur	Aucun
Sans abri	Aucun



**Sécurité**

**Sécurité assurée**

Par	Non
Incidents de sécurité rapportés	Non

**Sentiment de sécurité**

Femmes	Non
Hommes	Oui
Enfants	Oui



**Protection**

**Relations avec communautés hôtes**

	Mauvaises
--	-----------

**Espaces dédiés aux**

Femmes	0
Enfants	0

**Référencement**

	Non
--	-----

**Documents d'identité (majorité)**

	Non
--	-----



**Education**

**Scolarisation**

Enfants de ménages déplacés à l'école	Non
Raison	accès dangereux, transport trop cher, inscription trop chère
Type	
Lieu de l'école	En dehors du site
Distance	
# Eleves	0
# Enseignants	0
Type Enseignants	Maîtres parents



**Santé**

**Maladies les plus répandues**

1	Diarrhée
2	Paludisme
3	Malnutrition

**Service Médical**

Type	Aucun
Nom du poste le plus proche	Boganda
Distance	> 50 min
Accès au site	tous



**Sécurité Alimentaire**

**# Repas par jour**

Actuellement	1
Avant le déplacement	3

**Principale source de nourriture**

Laquelle?	Production de subsistance
-----------	---------------------------



**WASH**

**Source d'approvisionnement en eau dans le site**

Eau de surface

**Fonctionnalité**

Puits traditionnels	Fonctionnels	Non Fonctionnels
Forage à pompe manuelle		
Puits améliorés		



**Eau**

Litres par jour par personne	> 15 litres
Potable	Non
Problème lié à la qualité de l'eau	Eau trouble



**Latrines**

Séparation homme / femme	
Verrou	
Etat	
Fréquence de nettoyage	
En charge du nettoyage	



**Douches**

Séparation homme / femme	0
# Station Lavage Main	Non
	0



**Comité d'hygiène**

Comité d'hygiène	Non
Accès personnes vulnérables	Nsp



**Eclairage**

Eclairage	Non
Distribution de savon	Aucune
Distribution de kits	Aucune



**Drainage**

Drainage	Non
----------	-----



**# Bacs à Ordure**

Fréquence de collecte

**Communication**

Réseau disponible	Aucun
Moyen de réception	Famille, Voisin, Ami
Besoins d'informations sur	assistance alimentaire, assistance médicale, assistance abris, wash, biens non alimentaires, education, documentation, contacter les organisations humanitaires

**Sources information**

1	Famille Voisin Ami
2	Leader Communautaire
3	Radio Tv



**Les PDI peuvent-ils cultiver**

Les PDI peuvent-ils cultiver	Oui
------------------------------	-----

**Marché**

Accès des PDI au marché	Oui
Nom	Boganda
Distance	> 50 min
Disponibilité bien 1e nécessité	Insuffisant