



Organisation internationale pour les migrations (OIM)
l'organisme des Nations Unies chargé des migrations

POINT DE SUIVI DES FLUX DE POPULATION

SENEGAL - Tambacounda

Dashboard #9

Période: 01—31 Décembre 2017 – Décembre 2017

L'OIM travaille avec les autorités nationales, locales et des partenaires locaux, afin de mieux comprendre et connaître les mouvements migratoires à travers l'Afrique de l'Ouest et du Centre. Le suivi des flux de population (FMP) est une activité qui permet de quantifier et de qualifier les flux, les profils des migrants, les tendances et les routes migratoires sur un point d'entrée, de transit ou de sortie donné. Au Sénégal, un point de suivi est installé depuis avril 2017 sur plusieurs lieux de transit importants à Tambacounda et observe plus particulièrement les mouvements quotidiens des bus de voyageurs en provenance et à destination du Mali, de la Gambie et de la Guinée. Cette infographie est un résumé des données collectées sur ce point de suivi pour le mois de Décembre 2017.



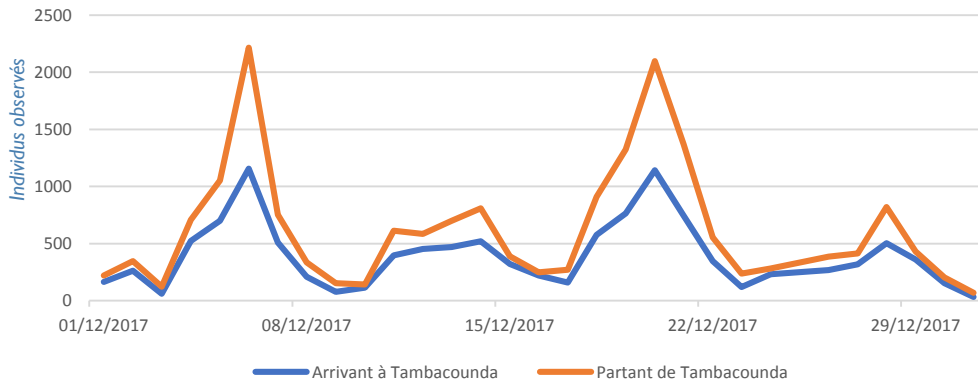
La moyenne journalière du nombre d'individus observés au point de suivi des flux de Tambacounda a augmentée de 5% par rapport au mois de novembre.

Au cours de ce mois, Bamako, Diabobé et Kédougou ont été les principales villes de provenance, tandis que Dakar, Banjul, et Bamako les principales villes de destination des flux observés. D'importants flux internes ont été également observés entre les villes du Sénégal, notamment celles frontalières à la Guinée, au Mali et à la Gambie.

L'évolution des flux d'individus observée au cours de ce mois a montré deux importants pics dans la première et la troisième semaine de décembre.

Au cours de ce mois de décembre, les Sénégalais, les Guinéens, les Burkinabés, les Ivoiriens et les Mauritanien ont été les principales nationalités observées au point de suivi de flux de Tambacounda.

EVOLUTION DES FLUX D'INDIVIDUS OBSERVES AU COURS DU MOIS DÉCEMBRE



PROFIL DES PERSONNES OBSERVÉES AU POINT DE SUIVI DES FLUX



443

MOYENNE / JOUR

+5% ↑

INDIVIDUS OBSERVÉS

Variations calculées par rapport aux données du mois précédent

↑ Augmentation ↓ Baisse – Constant



Femmes

31% ↑

4% –

Hommes

61% ↓

4% –



4% PERSONNES AGEES



5% ENFANTS DE MOINS DE 5 ANS



<1% PERSONNES AYANT UN HANDICAP PHYSIQUE OU MENTAL



<1% FEMMES ENCEINTES



77% BUS



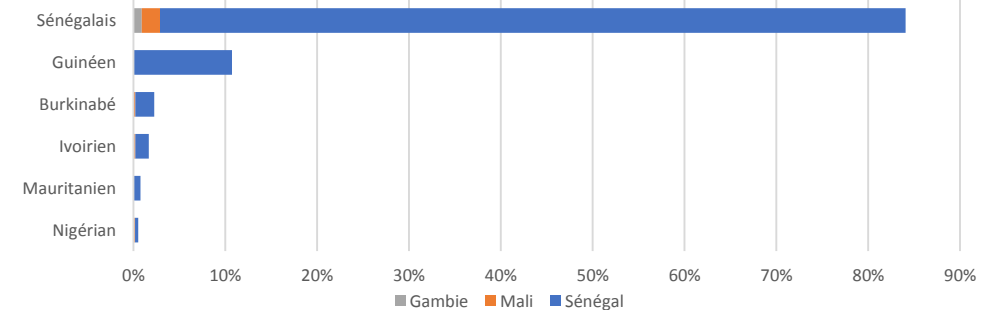
23% VOITURE

PRINCIPAL MOYEN DE TRANSPORT (tous types de flux)

pp: point de pourcentage

PAYS DE DESTINATION DES PRINCIPALES NATIONALITÉS OBSERVÉES

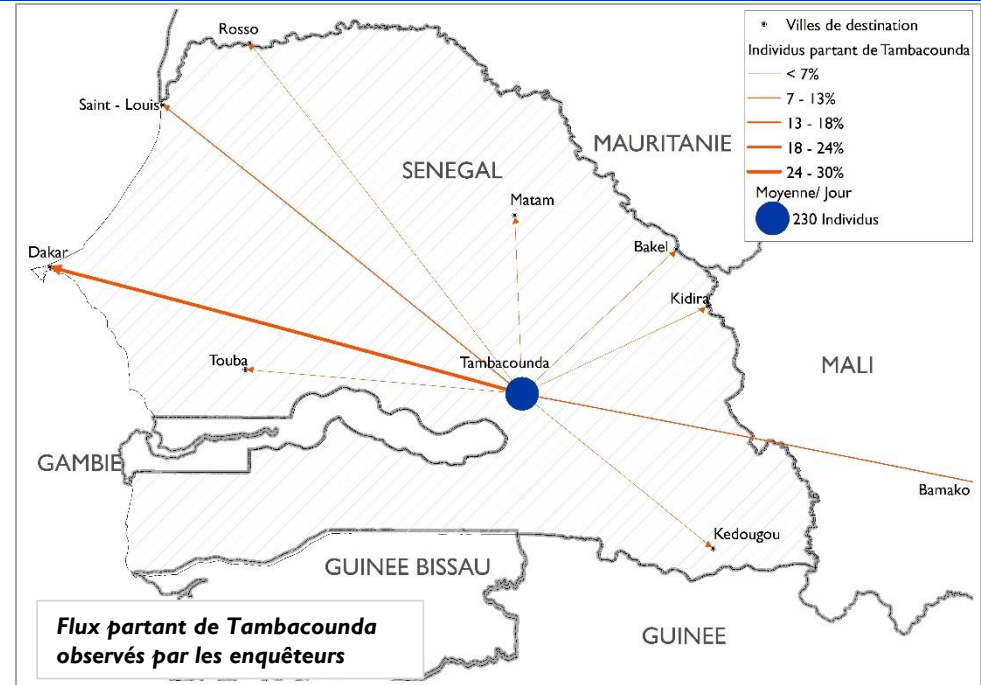
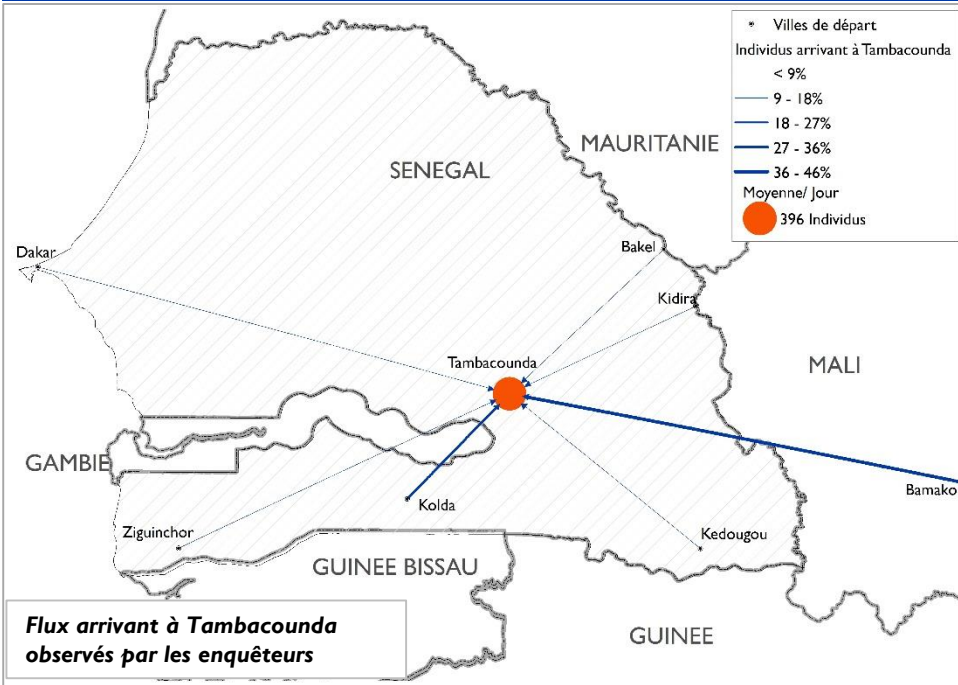
(En pourcentage du nombre total d'individus observés)



THIS PROJECT IS FUNDED BY THE EUROPEAN UNION

THIS PROJECT IS IMPLEMENTED BY IOM





Source : ESRI. Les cartes de ce rapport ne sont fournies qu'à titre d'illustration. Les représentations ainsi que l'utilisation des frontières et des noms géographiques sur ces cartes peuvent comporter des erreurs et n'impliquent ni jugement sur le statut légal d'un territoire, ni reconnaissance ou acceptation officielles de ces frontières de la part de l'OIM.

METHODOLOGIE Le suivi des flux de population (FMP) est un travail d'enquêtes qui vise à mettre en lumière les zones particulièrement sujettes aux migrations transfrontalières et intrarégionales. Les zones de forte mobilité sont identifiées à l'échelle du pays. Les équipes DTM conduisent ensuite un travail au niveau local pour identifier des points de transit stratégiques. Les enquêteurs collectent les données auprès des informateurs clés présents sur le point de suivi des flux: il peut s'agir du personnel des gares routières, de fonctionnaires de police ou de douane, des chauffeurs de bus ou des migrants eux-mêmes. Un questionnaire de base mêlé à des observations directes permet de collecter des données désagrégées par sexe et nationalité. A Tambacounda, le point de suivi des flux a été choisi après consultation avec les acteurs nationaux et locaux impliqués dans la gestion des migrations au Sénégal, en fonction de sa localisation et des caractéristiques propres aux flux transitant dans ces espaces. La collecte de données se fait de manière quotidienne sur des plages horaires où les flux sont les plus importants.

LIMITES Les données utilisées dans le cadre de cette analyse, sont des estimations et ne représentent qu'une partie des flux existants sur l'axe Tambacounda-Kidira, Tambacounda-Dakar et Tambacounda-Kedougou. La couverture spatiale et temporelle de ces enquêtes est partielle et, bien que la collecte se fasse de manière quotidienne et sur des périodes où les flux sont importants, elle reste partielle à l'échelle de la journée. Enfin, aucune information n'est collectée sur les flux existant en dehors des plages horaires couvertes. Les données sur les vulnérabilités sont basées sur des observations directes des enquêteurs et ne doivent être comprises qu'à titre indicatif.

Toutes les données incluses dans ce rapport sont basées sur des estimations. L'OIM ne présente aucune garantie, ne formule aucune observation quant au caractère opportun, à la pertinence, l'exactitude, la fiabilité, la qualité ou l'exhaustivité des données figurant dans ce rapport.

