

ОГЛЯД

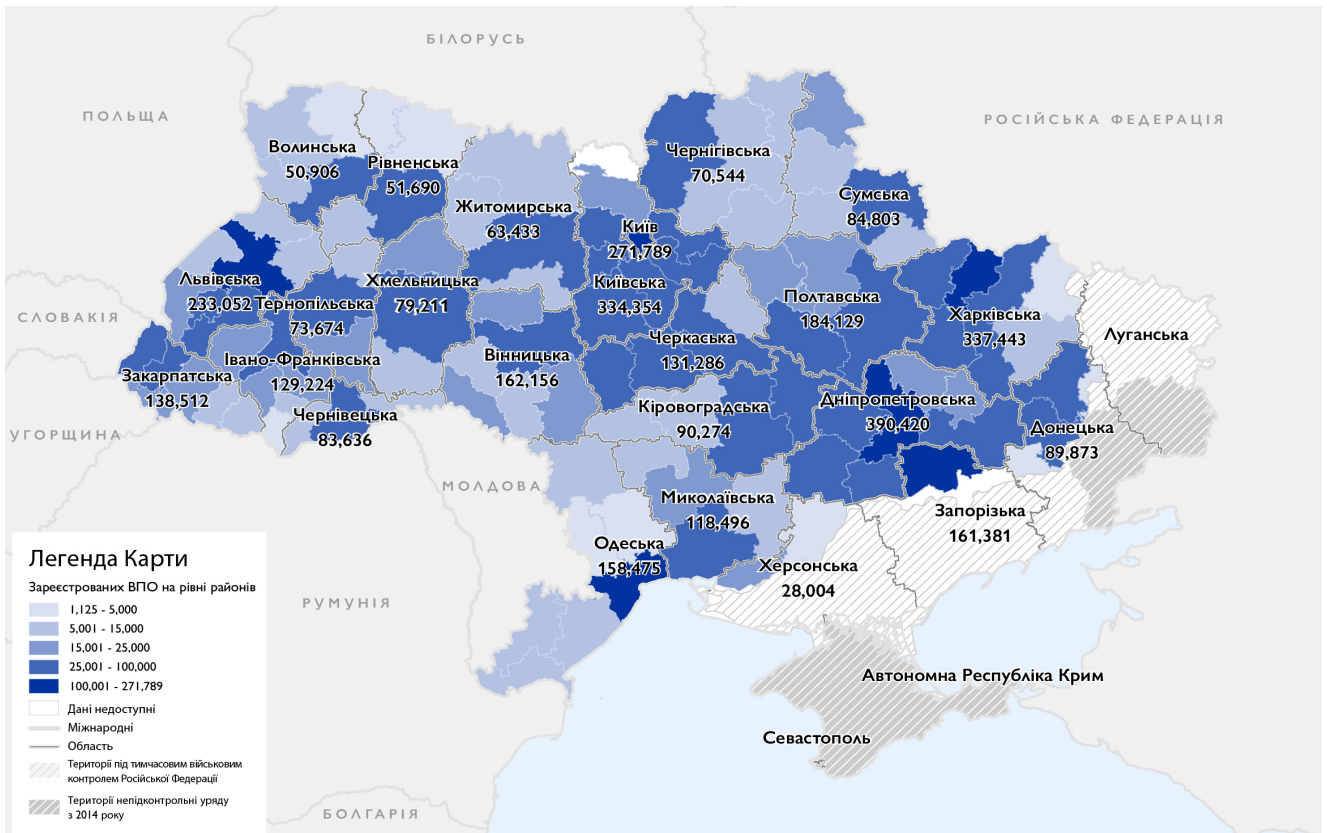
Базова територіальна оцінка зареєстрованих ВПО надає детальні дані щодо кількості та географічного розташування офіційно зареєстрованих внутрішньо переміщених осіб (ВПО). У звіті оцінено присутність зареєстрованих ВПО на рівні громад, а також відображено на мапі зафіксовані зміни, що відбулися з попереднього раунду. У раунді 27 представлені дані щодо кількості зареєстрованих ВПО із розподілом за статтю, віком та визнанням державою статусом особи з інвалідністю¹.

Дані, зібрані для раунду 27 базової територіальної оцінки, відображають актуальні цифри місцевого адміністративного реєстру ВПО станом на 31 серпня 2023 року, що складає 3 516 765 зареєстрованих ВПО. Дані щодо кількості зареєстрованих ВПО було зібрано для 1 039 громад (78% усіх охоплених громад на підконтрольних українському уряду територіях). Дані з розподілом за віком, статтю та статусом особи з інвалідністю було надано для приблизно 76% охоплених адміністративно-територіальних одиниць.

Для цілей цієї оцінки МОМ визначає ВПО як осіб, які офіційно зареєстровані як такі, що залишили своє звичне місце проживання через нинішню війну в Україні.

Кі у Харківській області нещодавно оновили методологію звітування щодо чисельності зареєстрованих ВПО. Зокрема, тепер надані цифри не враховують ВПО, зареєстрованих до 24 лютого 2022 р., а також осіб, знятих з реєстрації. Як наслідок, звітні цифри для Харківської області значно нижчі, ніж у попередніх раундах.

Мапа 1. Присутність зареєстрованих ВПО за районами станом на 31 серпня 2023 року



ОСНОВНІ ВИСНОВКИ

- 3-поміж областей України, найбільшу кількість офіційно зареєстрованих ВПО прийняли **Дніпропетровська (390 420), Харківська (337 443) та Київська (334 354)** області.
- На рівні районів найбільшу кількість зареєстрованих ВПО прийняли **Київський (271 789), Харківський (172 172) і Дніпровський (167 655)** райони.
- Найвищий відсоток зареєстрованих ВПО у віці 18 років і молодших зафіксовано у **Закарпатській і Чернівецькій областях (36% і 35% відповідно)**, тоді як **найвищий відсоток зареєстрованих ВПО старше 60 років — у Харківській і Донецькій областях (29% і 28% відповідно)**.
- Приблизно **6%** зареєстрованих ВПО по всій країні мають визнаний державою статус особи з інвалідністю.

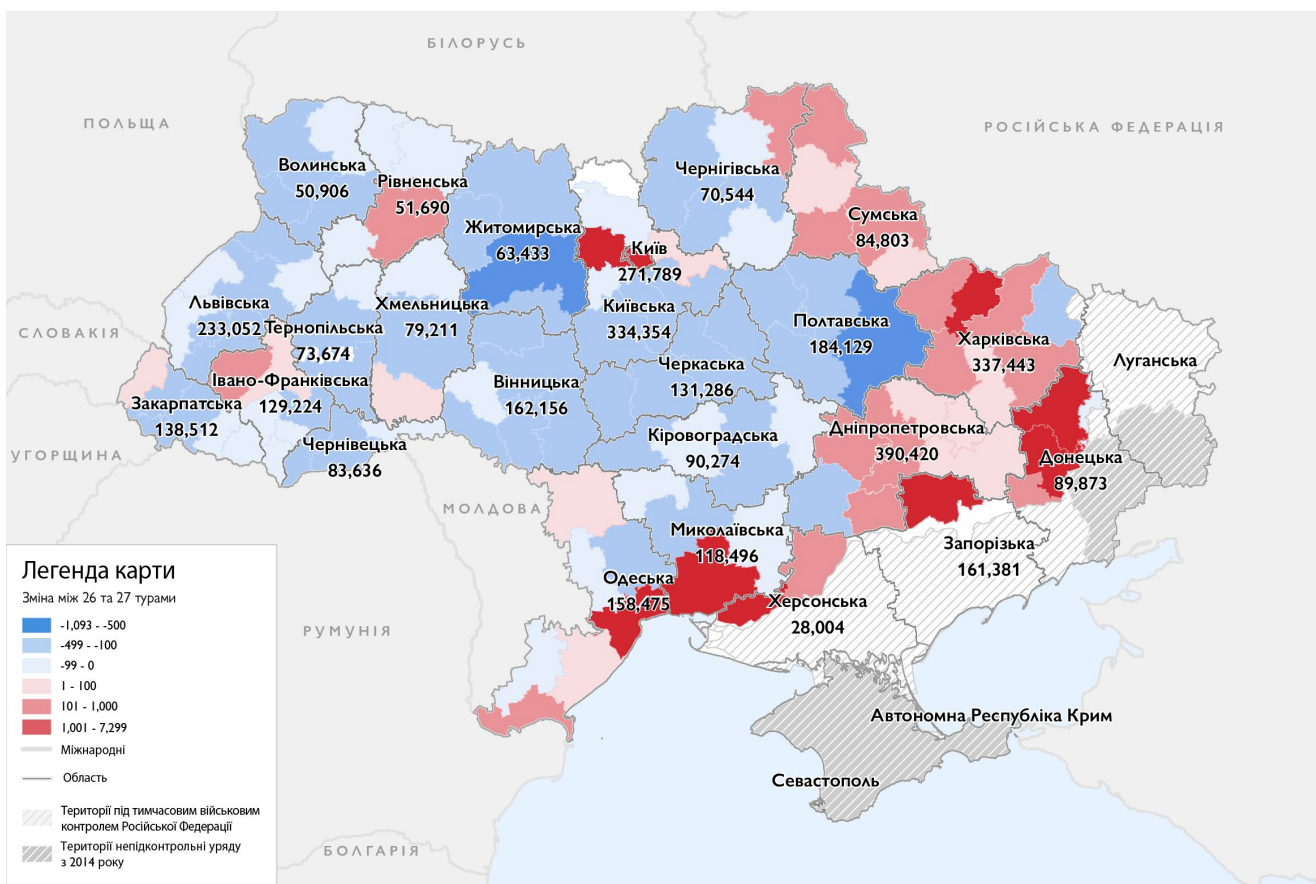


■ До 18 років ■ 18-59 років ■ більше 60 років

¹ Висвітлена у цьому звіті інформація щодо статусу осіб з інвалідністю не відображає міжнародні стандарти та рекомендації щодо інклюзії осіб з інвалідністю, проте відображає статус особи з інвалідністю, як його визнано Урядом України.

Застереження: Дані у цьому звіті було отримано на місцевому рівні від обласних органів влади на основі їхніх офіційних даних щодо реєстрованих ВПО за областями, районами та громадами, за наявності. Отже, такі дані, ймовірно, відображають занижену кількість тих, хто фактично був змушений залишити свої домівки.

Мапа 2. Абсолютна зміна кількості зареєстрованих ВПО за районами між раундами 26 та 27



ЗМІНИ У КІЛЬКОСТІ ЗАРЕЄСТРОВАНИХ ВПО

Зміни у присутності зареєстрованих ВПО вимірюються з врахуванням коливань на території, що оцінюється, порівняно з попереднім раундом. На мапі вище показані зміни в громадах, які пройшли оцінювання в раундах 26 і 27.

У руслі попередніх тенденцій кількість зареєстрованих ВПО у східних і південних областях продовжує зростати. Найбільш істотне зростання спостерігалось в Харківській (+7325 ВПО після раунду 26)*, місті Києві (+7299), Донецькій (+3621), Одеській (+2801), Запорізькій (+2795), Сумській (+1649), Дніпропетровській (+1570) областях.

Зростання числа зареєстрованих ВПО у Харківській області насамперед пов'язане з переміщенням із громад у прифронтовій зоні, особливо з Куп'янського району та Вовчанської громади. Так само, як і в минулі місяці, переміщені особи з цих місцевостей реєструються переважно в місті Харкові, де наразі налічується 30% усіх переміщених до області осіб.

Переміщення всередині областей залишаються поширеними в Донецькій і Сумській областях, де люди переїжджають з районів, де відбуваються інтенсивні бойові дії, до безпечніших місцевостей. У Донецькій області понад 90 000 людей було зареєстровано як ВПО станом на кінець

серпня, здебільшого у великих містах, таких як Краматорська та Покровська громади. Схожі показники спостерігаються в Сумській області (де наразі перебуває 85 000 зареєстрованих ВПО), мешканці якої мають тенденцію переїжджати подальше від кордону до міста Сум чи інших безпечніших громад.

Руйнування Каховської греблі з подальшим падінням рівня води в Каховському водосховищі й надалі впливає на динаміку переміщень, особливо в Дніпропетровській області. У серпні КІ повідомили про те, що триває відтік людей із місцевостей у південній частині області, де доступ до води залишається обмеженим, а обстріли усе ще відбуваються часто. Подібним чином, основною причиною для реєстрації нових ВПО в Миколаєві та Одесі є переміщення з Херсонської області.

*Розбіжності в кількості зареєстрованих ВПО у Харківській області між раундами 26 і 27 ретроспективно враховують той факт, що органи влади змінили спосіб звітування офіційних показників чисельності ВПО. Тому відсоток змін за період між двома раундами відображає фактичний відсоток змін у кількості зареєстрованих ВПО (переміщених з початку 2022 р.) а не розбіжність унаслідок методологічних змін.

ДЕМОГРАФІЧНІ ДАНІ

Так само, як і в раунді 26, відсоток зареєстрованих ВПО молодшої вікової групи є вищим у центральних і західних областях. До областей, в яких відзначається частка зареєстрованих ВПО до 18 років, що перевищує середній показник по країні, належать Закарпатська (36%), Чернівецька (35%), Вінницька (32%), Житомирська (31%), Кіровоградська і Волинська (по 29%) області. І навпаки, відносно високий відсоток зареєстрованих ВПО старше 60 років спостерігається у Харківській (29%) і Донецькій (28%) областях.

Крім того, відсоток ВПО-жінок в усіх без винятку західних областях, значно вищий, ніж на решті території країни, і є найвищим в Івано-Франківській (68%) та Закарпатській (65%) областях. І навпаки, у прифронтових областях відсоток ВПО-чоловіків є вищим, ніж на решті території країни, і досягає максимуму в Херсонській (47%) області.

Загалом зазначені вище тенденції свідчать про те, що переміщені жінки та діти зазвичай реєструються як ВПО подалі від місць, що постраждали від війни, тоді як переміщені чоловіки та особи літнього віку зазвичай залишаються поблизу звичних місць проживання.



6% зареєстрованих ВПО записані як такі, що мають визнаний державою статус особи з інвалідністю

МЕТОДОЛОГІЯ БАЗОВОЇ ТЕРИТОРІАЛЬНОЇ ОЦІНКИ

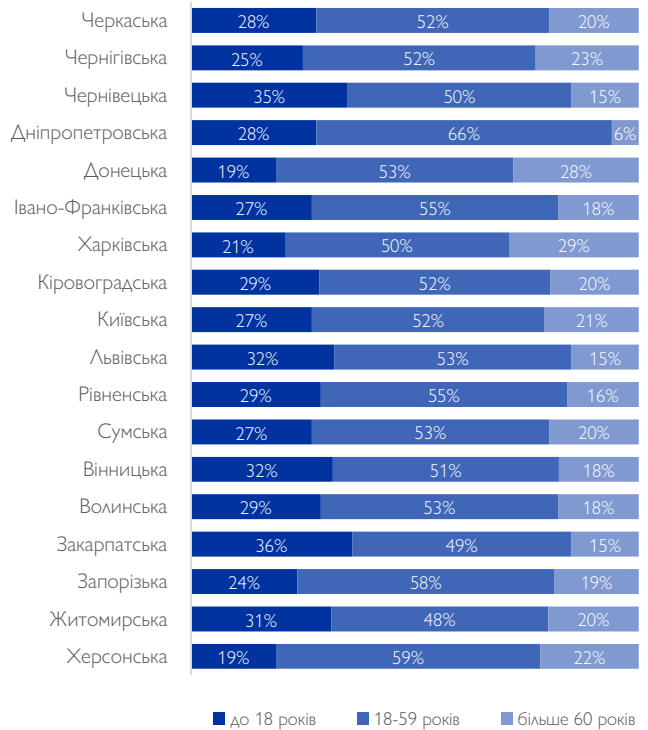
Дані для базової територіальної оцінки збирають через мережу ключових інформаторів в місцевих органах влади по всіх областях країни. Щомісяця МОМ фіксує дані щодо кількості зареєстрованих ВПО, а також оцінки з розподілом за статтю та віком серед зареєстрованих ВПО, отримані безпосередньо від обласних органів влади. Крім того, МОМ збирає інформацію від місцевих органів влади для обґрунтування змін, що відбулися між раундами, та тлумачення помічених тенденцій.

Застосовуючи усталену методику Матриці відстеження переміщень (МВП), МОМ докладає зусиль для того, щоб регулярно збирати дані щодо зареєстрованого внутрішньо переміщеного населення на всій території, що контролюється Урядом України. Попри те, що спроможність збирати дані зростає, території, на яких проводять оцінювання, можуть відрізнятись від раунду до раунду.

Цифри, що містяться в цьому звіті, відображають офіційну кількість зареєстрованих ВПО і таким чином не включають переміщених осіб, які офіційно не зареєструвалися в місцевих органах влади. ВПО, зареєстровані до 24 лютого 2022 року, виключені зі звітних показників усіх областей, які надають цю інформацію, а саме: Черкаської, Дніпропетровської, Харківської, Кіровоградської, міста Київ, Миколаївської, Полтавської, Сумської, Тернопільської та Запорізької областей.

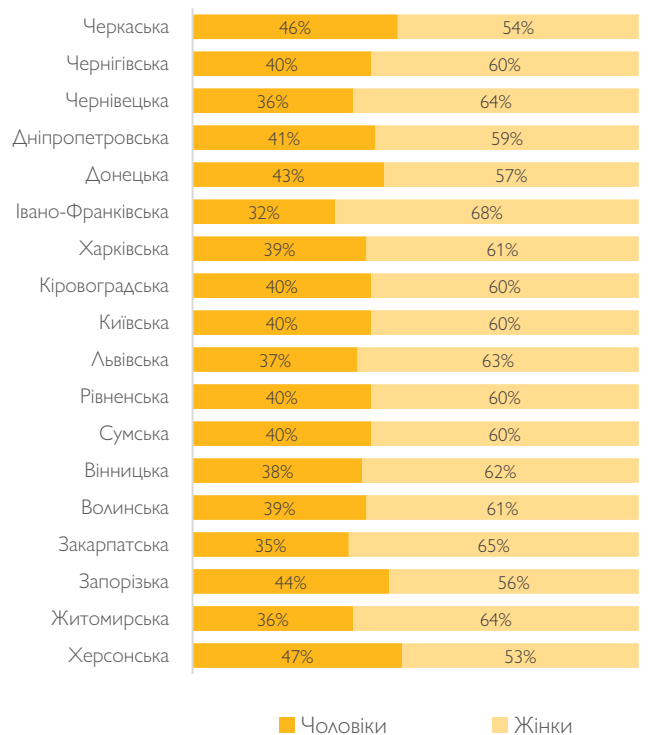
РОЗПОДІЛ ЗАРЕЄСТРОВАНИХ ВПО ЗА ВІКОМ

Рисунок 1. Розподіл зареєстрованих ВПО за віком, за областю.*



РОЗПОДІЛ ЗАРЕЄСТРОВАНИХ ВПО ЗА СТАТТЮ

Рисунок 2. Розподіл зареєстрованих ВПО за статтю, за областю.*



* Дані про вік, стать та наявність інвалідності у зареєстрованих ВПО недоступні для Одеської, Полтавської, Херсонської областей та міста Київ.

АДМІНІСТРАТИВНА ОДИНИЦЯ		P18	P19	P20	P21	P22	P23	P24	P25	P26	P27
Область	Район	28 лист опادا – 11 грудня	12–25 грудня	16–31 січня	25–28 лютого	26–31 березня	24–30 квітня	25–31 травня	26–30 червня	24–31 липня	24–31 серпня
Черкаська	Черкаський	66 075	65 416	64 084	60 444	59 837	59 167	59 234	58 945	58 636	58 391
	Уманський	39 289	38 739	38 163	34 255	34 419	34 095	34 018	33 852	33 648	33 368
	Золотоніський	16 091	15 829	15 526	14 675	14 569	14 395	14 320	14 240	14 206	14 045
Чернігівська	Звенигородський	29 521	29 011	28 413	26 692	26 466	26 239	26 145	25 896	25 770	25 482
	Чернігівський	35 526	35 181	33 788	32 480	31 980	31 789	32 301	32 488	31 929	31 828
	Корюківський	8 636	8 463	8 236	8 115	7 950	7 903	8 069	8 091	8 089	8 073
	Ніжинський	17 620	17 041	16 209	15 439	14 843	14 656	14 541	14 282	14 141	13 959
	Новгород-Сіверський	6 140	6 075	6 059	6 055	6 057	6 123	6 505	6 640	6 908	7 038
	Прилуцький	10 883	10 742	10 534	10 253	10 071	9 954	9 839	9 794	9 691	9 646
	Чернівецький	59 019	59 130	56 685	66 951	66 045	65 910	65 516	64 595	64 388	64 109
Чернівецька	Дністровський	7 857	7 816	7 293	11 838	11 760	11 427	11 339	11 321	11 321	11 315
	Вижницький	4 470	3 955	3 473	9 148	9 019	8 789	8 672	8 527	8 509	8 212
Донецька	Бахмутський	6 615	6 620	6 641	4 730	4 545	3 011	2 940	2 800	2 760	2 695
	Краматорський	15 824	16 373	18 301	31 135	32 647	35 250	37 390	39 615	41 689	43 707
	Покровський	18 002	18 674	20 281	30 810	33 636	35 778	37 482	39 329	40 879	42 346
	Волноваський	0	0	-	327	422	543	626	761	924	1 125
Дніпропетровська	Дніпровський	160 307	160 161	160 255	161 172	162 041	163 198	164 424	165 657	166 874	167 655
	Кам'янський	37 663	37 586	37 625	37 725	38 004	38 324	38 474	38 783	38 964	39 195
	Криворізький	65 712	66 354	67 242	67 694	68 129	68 353	72 596	72 843	72 841	72 555
	Нікопольський	34 264	34 824	37 053	40 037	41 823	43 114	44 382	45 501	46 043	46 698
	Новомосковський	17 424	17 241	16 997	16 960	16 952	16 968	17 011	17 045	17 061	17 099
	Павлоградський	22 103	22 183	22 327	22 762	23 047	23 182	19 105	19 225	19 354	19 428
	Синельниківський	25 359	25 380	25 590	25 929	26 311	26 718	27 120	27 499	27 708	27 790
	Івано-Франківський	56 963	61 508	57 082	58 729	58 296	56 430	57 869	57 641	57 723	57 780
Івано-Франківська	Калузький	18 628	20 355	24 196	17 288	18 722	16 787	18 181	17 707	17 295	17 552
	Коломийський	29 132	26 263	28 613	22 007	21 477	21 179	20 872	20 677	20 522	20 345
	Косівський	9 524	9 514	10 828	8 766	8 592	8 442	8 356	8 209	8 158	8 095
	Надвірнянський	25 270	21 428	19 681	23 010	22 533	22 097	21 778	21 607	21 281	21 217
	Верховинський	5 274	5 267	1 084	4 652	4 554	4 439	4 389	4 319	4 287	4 235
	Харківська	Богодухівський	106 736	106 968	62 282	63 588	62 570	62 823	63 263	63 664	48 517
Харківська	Чугувський	46 253	46 253	47 661	49 648	49 799	51 656	54 867	54 272	39 423	40 328
	Ізюмський	26 931	26 929	29 404	23 655	30 856	30 867	31 226	31 968	11 849	12 487
	Харківський	193 777	193 777	249 297	259 086	262 129	267 006	271 028	278 286	166 616	172 172
	Красноградський	35 453	35 453	34 990	36 869	35 619	35 730	35 475	35 792	33 047	33 531
	Куп'янський	3 366	3 366	3 647	3 629	4 390	4 633	4 876	5 132	3 090	2 593
	Лозівський	29 838	29 838	29 665	30 679	30 109	30 471	30 674	30 945	27 576	27 605
	Херсонська	Бериславський	-	-	1 032	1 229	1 229	1 229	2 512	2 768	3 111
Херсонська	Херсонський	-	-	-	9 732	9 732	9 732	20 043	23 175	23 641	24 676
	Хмельницька	Кам'янець-Подільський	12 284	12 130	11 916	10 545	10 446	10 424	10 198	13 076	13 534
Кіровоградська	Хмельницький	60 195	59 515	59 259	56 925	54 171	53 344	52 808	50 970	50 616	50 322
	Шепетівський	20 783	20 553	19 338	18 331	16 954	16 434	16 147	16 116	15 433	15 351
	Голованівський	12 868	13 454	13 148	12 929	12 682	12 532	12 345	12 186	12 175	11 943
	Кропивницький	41 353	44 239	43 682	43 336	43 063	42 897	42 633	42 620	42 530	42 262
	Новоукраїнський	11 968	11 648	11 330	11 117	11 006	10 923	10 825	10 751	10 642	10 636
	Олександрівський	25 311	26 685	26 324	26 122	25 954	25 804	25 614	25 532	25 479	25 433
м. Київ	Київська	210 033	213 634	225 074	230 689	236 031	246 089	253 475	258 875	264 490	271 789
Київська	Білоцерківський	73 286	72 078	71 425	69 440	69 193	68 577	67 988	67 639	67 535	67 212
	Бориспільський	42 245	41 936	41 830	40 794	39 976	39 784	39 707	39 776	39 984	39 812
	Броварський	37 673	37 780	37 810	37 496	36 965	37 169	37 390	37 491	38 083	38 165
	Бучанський	78 185	79 584	80 172	82 767	82 931	83 794	84 982	85 609	85 939	87 013
	Фастівський	30 785	30 489	30 330	29 759	30 604	30 240	30 126	30 098	30 158	30 089
	Обухівський	60 132	59 331	58 940	57 391	57 011	56 604	56 257	56 008	55 941	55 563
	Вишгородський	16 431	16 440	16 307	16 390	14 982	15 518	15 766	15 836	16 508	16 500

ЧИСЕЛЬНІСТЬ ЗАРЕЄСТРОВАНИХ ВПО



ПРИМІТКА. Відсутність значень в клітинках означає, що інформація недоступна (або внаслідок відсутності доступу до офіційних даних на окупованих територіях, або через неотримання даних з неокупованих місцевостей). З іншого боку, значення «0» показує, що органи влади наділи відповідні дані, але жодного ВПО не було зафіксовано.

АДМІНІСТРАТИВНА ОДИНИЦЯ		P18	P19	P20	P21	P22	P23	P24	P25	P26	P27
Область	Район	28 лист опида - 11 грудня	12-25 грудня	16-31 січня	25-28 лют ого	26-31 березня	24-30 віт ня	25-31 т равня	26-30 червня	24-31 липня	24-31 серпня
Львівська	Червоноградський	15 916	15 703	17 355	17 131	14 302	14 024	13 950	13 876	13 746	13 498
	Дрогобицький	36 382	35 472	32 206	31 790	33 179	32 104	31 725	31 470	31 149	31 007
	Львівський	132 305	130 284	129 020	127 354	126 133	125 821	125 712	125 568	125 494	125 386
	Самбірський	17 650	17 316	16 562	16 348	16 316	20 111	16 071	15 939	15 807	15 716
	Стрийський	35 148	34 439	33 474	33 042	32 115	27 730	31 443	31 278	31 071	30 873
	Яворівський	9 203	9 023	8 809	8 695	8 536	8 382	8 290	8 184	8 095	8 046
	Золочівський	10 171	9 813	9 641	9 517	9 071	8 890	8 782	8 630	8 571	8 526
Миколаївська	Баштанський	14 000	12 904	14 027	14 224	14 428	14 320	14 461	14 296	14 485	14 473
	Миколаївський	60 321	48 795	66 237	67 168	71 098	77 384	79 650	69 506	71 876	73 358
	Первомайський	14 582	8 903	14 411	14 613	13 693	7 859	7 387	12 797	12 740	12 680
Одеська	Вознесенський	21 128	18 464	21 046	21 342	20 268	19 832	19 619	18 588	18 374	17 985
	Березівський	4 380	4 756	4 872	4 691	4 488	4 376	4 320	4 286	4 252	4 138
	Білгород-Дністровський	5 907	5 937	5 788	5 871	5 960	5 880	5 920	5 932	6 004	6 032
Хмельницька	Болградський	8 295	8 320	8 265	8 193	8 029	7 653	7 454	7 449	7 415	7 345
	Ізмаїльський	13 821	13 997	14 229	14 422	14 536	14 672	14 817	14 647	14 814	14 997
	Одеський	83 678	86 338	93 524	97 163	99 742	102 521	105 787	108 657	111 707	114 492
	Подільський	10 514	10 586	10 563	10 572	10 521	10 362	10 372	10 226	9 898	9 900
	Роздільнянський	2 292	2 303	2 155	2 301	2 289	1 864	1 755	1 766	1 584	1 571
	Кременчуцький	51 713	50 797	50 061	49 898	50 099	49 909	49 733	49 410	49 253	48 849
	Лубенський	23 287	22 792	22 219	22 147	21 784	21 553	21 327	21 007	20 800	20 626
Полтавська	Миргородський	26 885	26 045	25 419	25 336	24 887	24 645	24 473	24 142	23 959	23 717
	Полтавський	99 746	97 783	96 034	95 721	95 334	94 669	93 825	92 753	92 030	90 937
	Дубенський	13 863	14 031	9 551	8 537	7 933	7 765	7 607	7 499	7 430	7 339
Рівненська	Рівненський	52 512	53 047	37 268	37 571	36 329	35 879	35 593	35 261	34 381	34 880
	Сарненський	9 484	9 555	6 335	6 170	5 889	5 185	5 095	4 923	4 770	4 693
	Вараський	6 548	6 618	5 490	5 372	5 307	5 217	5 101	5 024	4 823	4 778
	Конотопський	6 997	6 997	7 170	7 059	7 038	7 151	7 034	7 116	7 189	7 270
Сумська	Охтирський	14 532	14 534	14 666	14 861	14 756	14 831	14 468	14 741	14 865	14 941
	Роменський	7 733	7 733	7 572	7 314	7 207	7 129	7 083	7 093	7 112	7 391
	Шосткинський	9 832	9 832	11 207	13 895	14 271	14 601	15 349	15 987	16 505	16 984
Тернопільська	Сумський	32 874	32 874	28 511	34 100	34 449	35 523	36 134	36 178	37 483	38 217
	Чортківський	19 023	18 633	18 002	17 440	17 116	16 923	16 638	16 309	16 067	15 827
	Кременецький	11 425	11 116	10 787	10 448	10 224	10 048	9 878	9 707	9 641	9 559
Вінницька	Тернопільський	53 921	52 788	51 982	50 979	50 334	49 782	49 268	48 772	48 560	48 288
	Гайсинський	28 706	29 098	29 612	26 210	26 374	25 994	25 714	24 749	25 155	24 925
	Хмільницький	21 840	21 337	20 701	26 091	20 233	19 784	19 504	19 062	18 589	18 331
	Могилів-Подільський	13 973	14 265	16 450	13 318	16 875	16 630	16 505	16 154	16 209	16 051
	Тульчинський	16 656	16 788	15 925	15 593	14 081	13 918	13 779	14 612	13 563	13 420
Волинська	Вінницький	78 363	81 482	79 156	74 907	77 250	76 630	76 224	76 040	74 939	74 680
	Жмеринський	17 116	17 037	16 728	11 869	15 368	15 167	14 998	14 390	14 840	14 749
	Камінь-Каширський	5 247	5 148	4 867	4 851	4 629	4 563	4 394	4 306	4 270	4 175
	Ковельський	14 735	14 188	13 462	13 209	12 861	12 625	12 491	12 404	12 272	12 019
Закарпатська	Луцький	19 930	19 944	19 948	26 976	26 295	25 974	25 697	25 528	25 442	25 217
	Володимир-Волинський	12 082	12 030	11 724	12 706	10 731	10 531	10 295	9 970	9 834	9 495
	Берегівський	19 048	9 718	13 359	13 006	17 582	17 364	16 818	17 075	16 952	16 821
Закарпатська	Хустський	19 545	26 640	15 923	15 502	25 174	24 784	24 784	24 317	24 049	23 786
	Мукачівський	49 324	49 640	40 040	38 981	37 438	36 896	36 461	36 295	36 104	35 777
	Рахівський	10 044	10 649	10 694	10 411	9 122	8 972	8 955	8 772	8 611	8 529
	Тячівський	13 376	9 049	19 405	18 892	12 125	12 041	12 041	11 773	11 632	11 551
	Ужгородський	51 084	51 032	50 365	49 033	42 354	42 141	42 111	41 928	42 029	42 048
Закарпатська	Бердянський	18 327	15 684	18 166	-	-	-	-	-	-	-
	Мелітопольський	6 681	6 545	6 424	-	-	-	-	-	-	-
	Пологівський	6 416	9 480	9 439	577	533	-	-	-	-	-
Закарпатська	Василівський	3 892	4 708	3 354	-	-	-	-	-	-	-
	Закарпатський	161 466	163 782	165 942	165 501	168 164	171 718	149 458	152 812	158 586	161 381
	Житомирська	8 621	8 461	8 089	7 884	7 806	7 462	7 109	7 133	6 989	6 845
Житомирська	Коростенський	12 181	11 921	12 052	11 792	11 731	11 322	11 122	11 129	11 102	10 996
	Новоград-Волинський	6 865	6 570	6 282	5 805	5 682	5 374	5 374	5 292	5 234	5 015
	Житомирський	42 979	42 809	42 529	42 081	41 531	41 254	41 176	41 106	41 077	40 577

Застереження: Висловлені в цій публікації думки не обов'язково відображають погляди Міжнародної організації з міграції (МОМ). Використання позначень та подання матеріалу в цьому звіті не має на меті висловлення будь-якої думки щодо правового статусу будь-якої країни, території, міста чи населеного пункту, їхньої влади, кордонів чи адміністративних меж від імені МОМ.

