

ЗАГАЛЬНІ ВІДОМОСТІ

Базове територіальне оцінювання зареєстрованих ВПО надає детальні дані щодо кількості та географічного розташування офіційно зареєстрованих внутрішньо переміщених осіб (ВПО). У звіті оцінюється присутність зареєстрованих ВПО на рівні району, а також відображаються зафіксовані зміни, що сталися за період з попереднього раунду. У раунді 25 представлені дані щодо кількості зареєстрованих ВПО із розподілом за статтю, віком та визнаним державою статусом особи з інвалідністю¹.

Дані, зібрані для раунду 25 базового територіального оцінювання, відображають актуальні цифри місцевого адміністративного реєстру ВПО станом на 30 червня 2023 року, що складає 3 650 338 зареєстрованих ВПО. Дані щодо кількості зареєстрованих ВПО було зібрано для 1039 громад (78% усіх охоплених громад на підконтрольних українському уряду територіях). Дані з розподілом за віком, статтю та статусом особи з інвалідністю було надано для приблизно 76% охоплених адміністративно-територіальних одиниць.

Для цілей цього оцінювання МОМ визначає ВПО як осіб, які офіційно зареєстровані як такі, що залишили своє звичне місце проживання через нинішню війну в Україні.

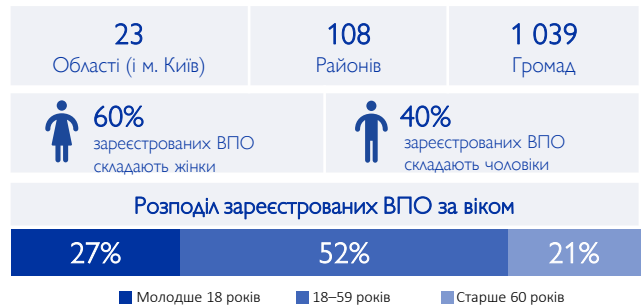
¹ Висвітлена у цьому звіті інформація щодо статусу осіб з інвалідністю не відображає міжнародні стандарти та рекомендації щодо інвалідів осіб з інвалідністю, проте відображає статус особи з інвалідністю, як його визнано Урядом України.

Застереження:

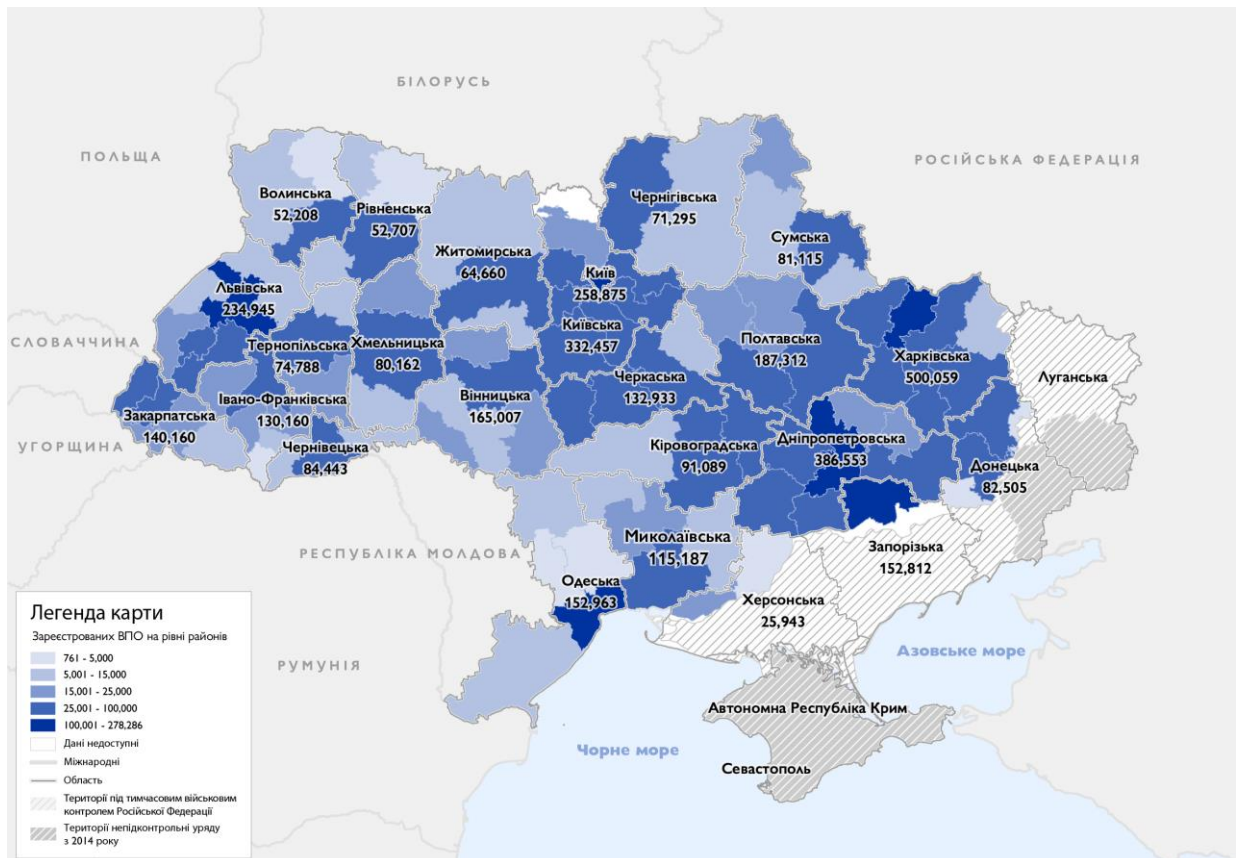
Дані у цьому звіті було отримано на місцевому рівні від обласних органів влади на основі їхніх офіційних даних щодо реєстрованих ВПО за областями, районами та громадами, за наявності. Отже, такі дані, ймовірно, відображають занижену кількість тих, хто фактично був змушений залишити свої домівки.

ОСНОВНІ ВИСНОВКИ

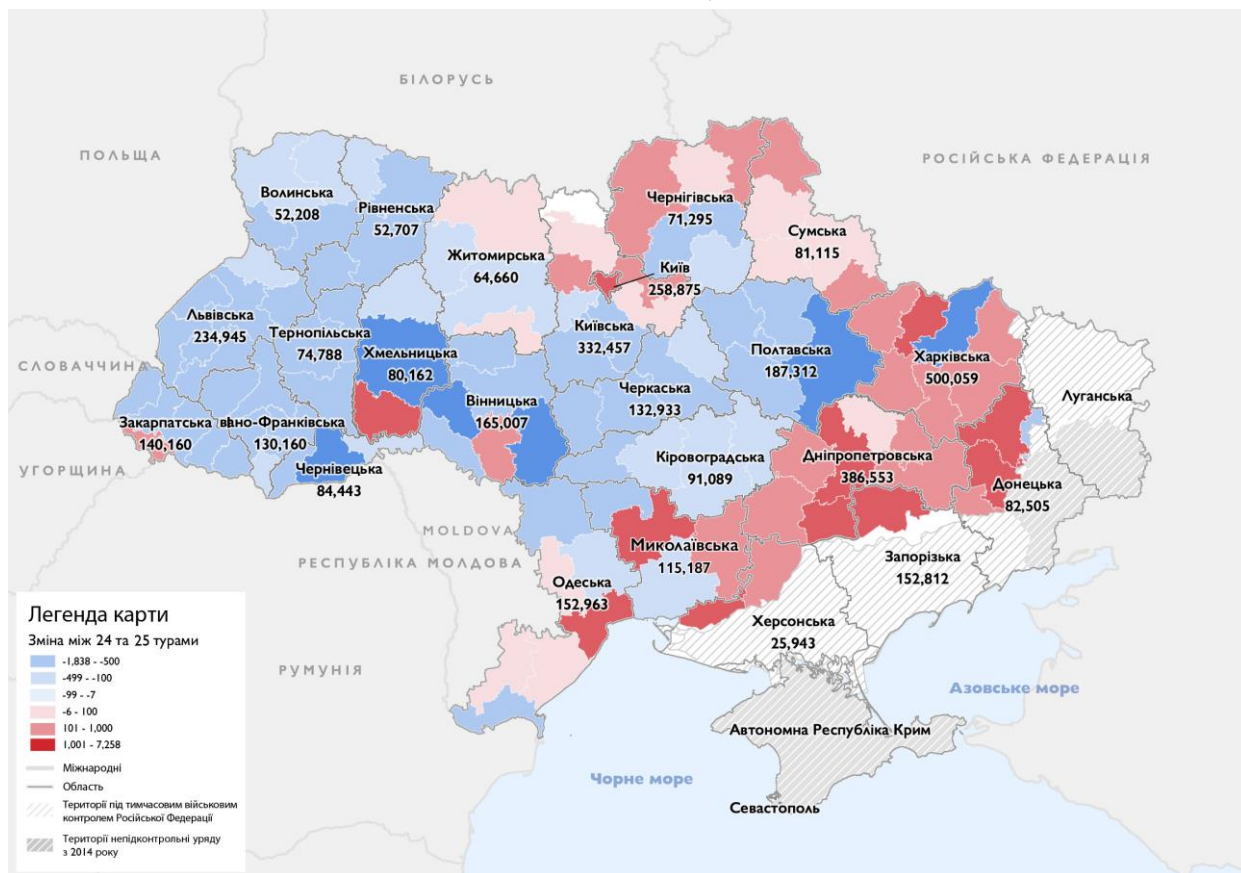
- Найбільшу кількість офіційно зареєстрованих ВПО прийняли Харківська (500 059), Дніпропетровська (386 553) та Київська (332 457) області.
- На рівні районів Харківський (278 286), Київський (258 875) та Дніпропетровський (165 657) прийняли найбільшу кількість зареєстрованих ВПО.
- Підвив греблі Каховської ГЕС 6 червня сприяв переміщенню кількох тисяч осіб з Херсонської, Дніпропетровської та Запорізької областей.
- Приблизно 4% зареєстрованих ВПО по всій країні мають визнаний державою статус особи з інвалідністю.



Мапа 1. Присутність зареєстрованих ВПО за районами станом на 30 червня 2023 року



Мапа 2. Абсолютна зміна кількості зареєстрованих ВПО за районами між раундами 24 та 25



ЗМІНИ У КІЛЬКОСТІ ЗАРЕЄСТРОВАНИХ ВПО

Зміни у присутності зареєстрованих ВПО вимірюються з врахуванням коливань на території, що оцінюється, порівняно з попереднім раундом. На мапі вище показані зміни в районах, які пройшли оцінювання в раундах 24 і 25.

У руслі останніх тенденцій кількість зареєстрованих ВПО у східних і південних областях продовжує зростати, хоча і у відносно помірному темпі. Найбільш значне підвищення спостерігалось в Харківській (+8500 зареєстрованих ВПО після раунду 24), місті Києві (5400), Донецькій (4000), Дніпропетровській (3400), Херсонській (3400), Запорізькій (3350) областях.

Більше того, руйнування греблі Каховської ГЕС 6 червня зіграло ключову роль у формуванні динаміки переміщень. За повідомленнями ключових інформаторів (КІ) із затоплених місцевостей нижче греблі було переміщено кілька тисяч людей. Попри те, що значна частина ВПО залишилися в Херсонській області, тисячі людей було переміщено до сусідніх і більш віддалених областей. Зокрема, Одеська і Миколаївська області стали свідками приросту числа зареєстрованих ВПО на 2500 і 2000 осіб, відповідно. Більше того, КІ в Одеській області повідомили, що більшість переміщених до області внаслідок затоплення оселилися у місті Одеса.

Крім того, підрич греблі, ймовірно, мав значний вплив на динаміку переміщення в місцевостях навколо Каховського водосховища, охопивши Дніпропетровську, Запорізьку та Херсонську області. Падіння рівня води у водосховищі поставило тисячі людей під загрозу втрати доступу до безпечної питної та технічної води, необхідної для побутового та сільськогосподарського водопостачання. За повідомленнями КІ, ця ситуація в поєднанні з постійними обстрілами впродовж останніх місяців, ймовірно, призвела до різкого сплеску переміщень, зокрема до міських районів навколо водосховища.

Кількість зареєстрованих переміщень також зросла і в інших частинах країни. Різне збільшення спостерігається в Харківському районі, де було зареєстровано приблизно 7200 нових ВПО, передусім з інших місцевостей у межах області та з Донецької області. В місті Києві чисельність зареєстрованих ВПО зросла на понад 5000 осіб за червень і на кілька десятків тисяч з початку року. Хоча до напливу внутрішніх переселенців до столиці країни можуть бути причетні декілька чинників, КІ наголосили, що основними рушійними факторами є більші можливості для працевлаштування та кращі економічні умови.

ДЕМОГРАФІЧНІ ДАНІ

Загалом відсоток зареєстрованих ВПО молодшої вікової групи є вищим у центральних і західних областях. Наприклад, частка дітей серед зареєстрованих ВПО у Закарпатській (36%), Чернівецькій (35%), Львівській (32%), Вінницькій (31%), Івано-Франківській і Волинській (по 29%) областях перевищує середній показник по країні. І навпаки, відносно високий відсоток зареєстрованих ВПО старше 60 років спостерігається у Харківській (29%) і Донецькій (27%) областях.

Водночас, відсоток ВПО-жінок, зареєстрованих в усіх без винятку західних областях, значно вищий, ніж на решті території країни, і досягає максимуму в Івано-Франківській та Закарпатській (по 66%) областях.

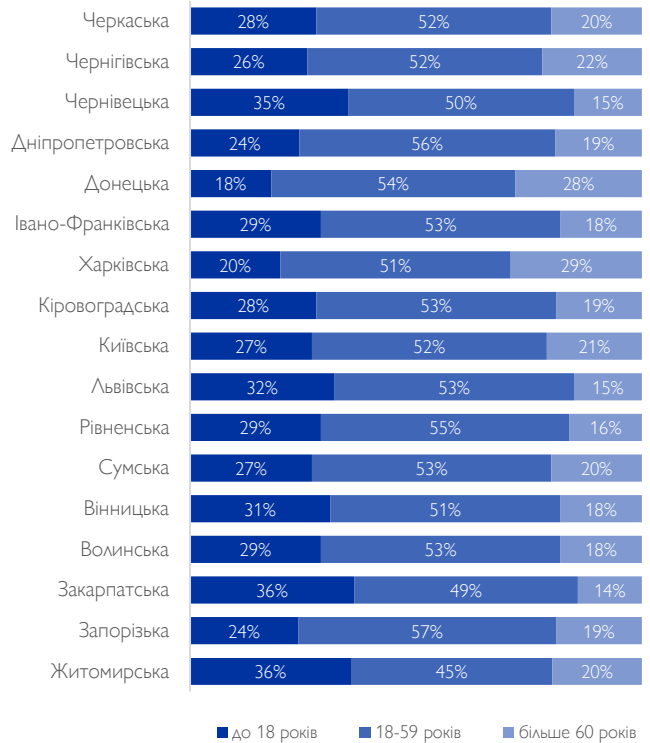
Вочевидь, ці тенденції свідчать про те, що переміщені жінки та діти зазвичай реєструються як ВПО подальше від місць, що постраждали від війни, тоді як переміщені особи літнього віку зазвичай залишаються поблизу звичних місць проживання.



4% зареєстрованих ВПО записані як такі, що мають визнаний державою статус особи з інвалідністю

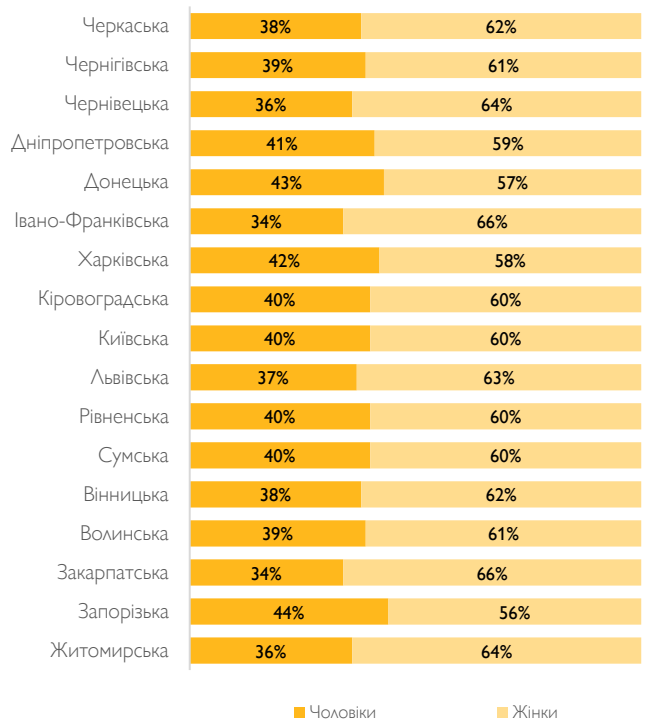
РОЗПОДІЛ ЗАРЕЄСТРОВАНИХ ВПО ЗА ВІКОМ

Рисунок 1. Розподіл зареєстрованих ВПО за віком, за областю.*



РОЗПОДІЛ ЗАРЕЄСТРОВАНИХ ВПО ЗА СТАТТЮ

Рисунок 2. Розподіл зареєстрованих ВПО за статтю, за областю.*



МЕТОДОЛОГІЯ

Дані для базового територіального оцінювання збирають через мережу ключових інформаторів в місцевих органах влади по всіх областях країни. Щомісяця МОМ фіксує дані щодо кількості зареєстрованих ВПО, а також оцінки з розподілом за статтю та віком серед зареєстрованих ВПО, отримані безпосередньо від обласних органів влади. Крім того, МОМ збирає інформацію від місцевих органів влади для обґрунтування змін, що відбулися між раундами, та тлумачення помічених тенденцій.


Застосовуючи усталену методику Матриці відстеження переміщень (МВП), МОМ докладає зусиль для того, щоб регулярно збирати дані щодо зареєстрованого внутрішньо переміщеного населення на всій території, що контролюється Урядом України. Попри те, що спроможність збирати дані зростає, території, на яких проводять оцінювання, можуть відрізнятися від раунду до раунду.

Цифри, що містяться в цьому звіті, відображають офіційну кількість зареєстрованих ВПО і таким чином не включають переміщених осіб, які офіційно не зареєструвалися в органах місцевої влади. Більш розлогу інформацію щодо розширених показників і тенденцій переміщення читайте в [Опитуванні загального населення](#) МОМ.

* Дані про вік, стать та наявність інвалідності у зареєстрованих ВПО недоступні для Одеської, Херсонської та Полтавської областей.

БАЗОВЕ ТЕРИТОРІАЛЬНЕ ОЦІНЮВАННЯ ЗАРЕЄСТРОВАНИХ ВПО УКРАЇНА — РАУНД 25 ЧЕРВЕНЬ 2023 РОКУ

ЧИСЕЛЬНІСТЬ ЗАРЕЄСТРОВАНИХ ВПО



АДМІНІСТРАТИВНА ОДИНИЦЯ												
Область	Район	P16	P17	P18	P19	P20	P21	P22	P23	P24	P25	
		31 жовтень – 11 листопада	14–25 листопада	28 листопада – 11 грудня	12–25 грудня	16–31 січня	25–28 лютого	26–31 березня	24–30 квітня	25–31 травня	26–30 червня	
Черкаська	Черкаський	65 718	61 790	66 075	65 416	64 084	60 444	59 837	59 167	59 234	58 945	
	Уманський	39 221	39 235	39 289	38 739	38 163	34 255	34 419	34 095	34 018	33 852	
	Золотоніський	13 213	16 134	16 091	15 829	15 526	14 675	14 569	14 395	14 320	14 240	
	Звенигородський	29 492	29 534	29 521	29 011	28 413	26 692	26 466	26 239	26 145	25 896	
Чернігівська	Чернігівський	35 533	35 481	35 526	35 181	33 788	32 480	31 980	31 789	32 301	32 488	
	Корюківський	8 669	8 625	8 636	8 463	8 236	8 115	7 950	7 903	8 069	8 091	
	Ніжинський	18 055	17 812	17 620	17 041	16 209	15 439	14 843	14 656	14 541	14 282	
	Новгород-Сіверський	6 172	6 125	6 140	6 075	6 059	6 055	6 057	6 123	6 505	6 640	
Чернівецька	Прилуцький	10 879	10 904	10 883	10 742	10 534	10 253	10 071	9 954	9 839	9 794	
	Чернівецький	59 274	59 152	59 019	59 130	56 685	66 951	66 045	65 910	65 516	64 595	
	Дністровський	8 659	8 530	7 857	7 816	7 293	11 838	11 760	11 427	11 339	11 321	
	Вижницький	4 440	4 540	4 470	3 955	3 473	9 148	9 019	8 789	8 672	8 527	
Донецька	Бахмутський	-	-	6 615	6 620	6 641	4 730	4 545	3 011	2 940	2 800	
	Краматорський	-	-	15 824	16 373	18 301	31 135	32 647	35 250	37 390	39 615	
	Маріупольський	-	-	0	0	-	-	-	-	-	-	
	Покровський	-	-	18 002	18 674	20 281	30 810	33 636	35 778	37 482	39 329	
Волноваський	Волноваський	-	-	0	0	-	327	422	543	626	761	
	Дніпровський	158 663	159 719	160 307	160 161	160 255	161 172	162 041	163 198	164 424	165 657	
	Кам'янський	37 143	37 479	37 663	37 586	37 625	37 725	38 004	38 324	38 474	38 783	
	Криворізький	63 739	64 500	65 712	66 354	67 242	67 694	68 129	68 353	72 596	72 843	
Дніпропетровська	Нікопольський	32 009	33 598	34 264	34 824	37 053	40 037	41 823	43 114	44 382	45 501	
	Новомировський	17 416	17 395	17 424	17 241	16 997	16 960	16 952	16 968	17 011	17 045	
	Павлоградський	21 581	21 919	22 103	22 183	22 327	22 762	23 047	23 182	19 105	19 225	
	Синьютинський	24 942	25 175	25 359	25 380	25 590	25 929	26 311	26 718	27 120	27 499	
Івано-Франківська	Івано-Франківський	57 663	58 080	56 963	61 508	57 082	58 729	58 296	56 430	57 869	57 641	
	Кауцький	20 476	18 691	18 628	20 355	24 196	17 288	18 722	16 787	18 181	17 707	
	Коломийський	29 211	23 851	29 132	26 263	28 613	22 007	21 477	21 179	20 872	20 677	
	Косівський	9 668	9 582	9 524	9 514	10 828	8 766	8 592	8 442	8 356	8 209	
Львівська	Надвірнянський	21 987	26 069	25 270	21 428	19 681	23 010	22 533	22 097	21 778	21 607	
	Верховинський	5 314	5 302	5 274	5 267	1 084	4 652	4 554	4 439	4 389	4 319	
	Богодухівський	105 225	106 322	106 736	106 968	62 282	63 588	62 570	62 823	63 263	63 664	
	Чупувський	44 780	45 533	46 253	46 253	47 661	49 648	49 799	51 656	54 867	54 272	
Харківська	Ізюмський	26 094	26 462	26 931	26 929	29 404	23 655	30 856	30 867	31 226	31 968	
	Харківський	185 786	190 191	193 777	193 777	249 297	259 086	262 129	267 006	271 028	278 286	
	Красноградський	35 631	35 629	35 453	35 453	34 990	36 869	35 619	35 730	35 475	35 792	
	Куп'янський	3 076	3 154	3 366	3 366	3 647	3 629	4 390	4 633	4 876	5 132	
Херсонська	Лозівський	29 650	29 792	29 838	29 838	29 665	30 679	30 109	30 471	30 674	30 945	
	Бериславський	-	-	-	-	1 032	1 229	1 229	1 229	2 512	2 768	
	Херсонський	-	-	-	-	-	9 732	9 732	9 732	20 043	23 175	
	Хмельницька	Кам'янець-Подільський	12 982	12 546	12 284	12 130	11 916	10 545	10 446	10 424	10 198	13 076
Хмельницька	Хмельницький	60 760	60 250	60 195	59 515	59 259	56 925	54 171	53 344	52 808	50 970	
	Шепетівський	20 896	20 759	20 783	20 553	19 338	18 331	16 954	16 434	16 147	16 116	
	Голованівський	13 001	12 938	12 868	13 454	13 148	12 929	12 682	12 532	12 345	12 186	
	Кропивницький	41 472	41 367	41 353	44 239	43 682	43 336	43 063	42 897	42 633	42 620	
Кіровоградська	Новоукраїнський	11 878	11 968	11 968	11 648	11 330	11 117	11 006	10 923	10 825	10 751	
	Олександрівський	25 571	25 579	25 311	26 685	26 324	26 122	25 954	25 804	25 614	25 532	
	м. Київ	Київська	198 456	208 107	210 033	213 634	225 074	230 689	236 031	246 089	253 475	258 875
	Київська	Білоцерківський	73 420	74 742	73 286	72 078	71 425	69 440	69 193	68 577	67 988	67 639
Бориспільський		41 955	42 108	42 245	41 936	41 830	40 794	39 976	39 784	39 707	39 776	
Броварський		37 301	37 533	37 673	37 780	37 810	37 496	36 965	37 169	37 390	37 491	
Бучакський		76 258	77 354	78 185	79 584	80 172	82 767	82 931	83 794	84 982	85 609	
Фастівський		30 429	16 272	30 785	30 489	30 330	29 759	30 604	30 240	30 126	30 098	
Обухівський		59 971	60 037	60 132	59 331	58 940	57 391	57 011	56 604	56 257	56 008	
Вінницька	Вінгородський	16 183	16 308	16 431	16 440	16 307	16 390	14 982	15 518	15 766	15 836	

ПРИМІТКА. Відсутність значень в клітинках означає, що інформація недоступна (або внаслідок відсутності доступу до офіційних даних на окупованих територіях, або через неотримання даних з неокупованих місцевостей). З іншого боку, значення «0» показує, що органи влади наділи відповідні дані, але жодного ВПО не було зареєстровано.

АДМІНІСТРАТИВНА ОДИНИЦЯ											
Область	Район	P16	P17	P18	P19	P20	P21	P22	P23	P24	P25
		31 жовтня – 11 листопада	14–25 листопада	28 листопада – 11 грудня	12–25 грудня	16–31 січня	25–28 лютого	26–31 березня	24–30 квітня	25–31 травня	26–30 червня
Миколаївська	Баштанський	13 538	14 000	14 000	12 904	14 027	14 224	14 428	14 320	14 461	14 296
	Миколаївський	54 333	60 321	60 321	48 795	66 237	67 168	71 098	77 384	79 650	69 506
	Первомайський	13 880	14 582	14 582	8 903	14 411	14 613	13 693	7 859	7 387	12 797
	Волочеський	20 086	21 128	21 128	18 464	21 046	21 342	20 268	19 832	19 619	18 588
Одеська	Берегівський	4 034	4 380	4 380	4 756	4 872	4 691	4 488	4 376	4 320	4 286
	Вілгород-Дністровський	5 819	5 907	5 907	5 937	5 788	5 871	5 960	5 880	5 920	5 932
	Болградський	8 425	8 295	8 295	8 320	8 265	8 193	8 029	7 653	7 454	7 449
	Ізмаїльський	13 732	13 821	13 821	13 997	14 229	14 422	14 536	14 672	14 817	14 647
	Одеський	81 380	83 678	83 678	86 338	93 524	97 163	99 742	102 521	105 787	108 657
	Подільський	10 527	10 514	10 514	10 586	10 563	10 572	10 521	10 362	10 372	10 226
	Роздільнянський	2 283	2 292	2 292	2 303	2 315	2 301	2 289	1 864	1 755	1 766
Полтавська	Кременчуцький	51 836	51 713	51 713	50 797	50 061	49 898	50 099	49 909	49 733	49 410
	Лубенський	23 534	23 287	23 287	22 792	22 219	22 147	21 784	21 553	21 327	21 007
	Миргородський	27 157	26 885	26 885	26 045	25 419	25 336	24 887	24 645	24 473	24 142
	Полтавський	100 224	99 746	99 746	97 783	96 034	95 721	95 334	94 669	93 825	92 753
Рівненська	Дубенський	13 817	13 863	13 863	14 031	9 551	8 537	7 933	7 765	7 607	7 499
	Рівненський	52 079	52 512	52 512	53 047	37 268	37 571	36 329	35 879	35 593	35 261
	Сарненський	9 439	9 484	9 484	9 555	6 335	6 170	5 889	5 185	5 095	4 923
	Вараський	6 519	6 548	6 548	6 618	5 490	5 372	5 307	5 217	5 101	5 024
Сумська	Конотопський	6 808	6 997	6 997	6 997	7 170	7 059	7 038	7 151	7 034	7 116
	Охтирський	14 385	14 532	14 532	14 534	14 666	14 861	14 756	14 831	14 468	14 741
	Роменський	7 725	7 733	7 733	7 733	7 572	7 314	7 207	7 129	7 083	7 093
	Шосткинський	9 654	9 832	9 832	9 832	11 207	13 895	14 271	14 601	15 349	15 987
	Сумський	32 087	32 874	32 874	32 874	28 511	34 100	34 449	35 523	36 134	36 178
Тернопільська	Чортківський	19 138	19 023	19 023	18 633	18 002	17 440	17 116	16 923	16 638	16 309
	Кременецький	11 005	11 425	11 425	11 116	10 787	10 448	10 224	10 048	9 878	9 707
	Тернопільський	53 606	53 921	53 921	52 788	51 982	50 979	50 334	49 782	49 268	48 772
Вінницька	Гайсинський	30 203	28 706	28 706	29 098	29 612	26 210	26 374	25 994	25 714	24 749
	Хмельницький	21 825	21 840	21 840	21 337	20 701	26 091	20 233	19 784	19 504	19 062
	Могилів-Подільський	17 387	13 973	13 973	14 265	16 450	13 318	16 875	16 630	16 505	16 154
	Туманський	16 505	16 656	16 656	16 788	15 925	15 593	14 081	13 918	13 779	14 612
	Вінницький	80 824	78 363	78 363	81 482	79 156	74 907	77 250	76 630	76 224	76 040
	Жмеринський	17 025	17 116	17 116	17 037	16 728	11 869	15 368	15 167	14 998	14 390
Волинська	Камінь-Каширський	5 258	5 247	5 247	5 148	4 867	4 851	4 629	4 563	4 551	4 306
	Ковельський	14 507	14 735	14 735	14 188	13 462	13 209	12 861	12 625	12 491	12 404
	Луцький	19 914	19 930	19 930	19 944	19 948	26 976	26 295	25 974	25 697	25 528
	Володимир-Волинський	12 102	12 082	12 082	12 030	11 724	12 706	10 731	10 531	10 295	9 970
Закарпатська	Берегівський	17 118	19 048	19 048	9 718	13 359	13 006	17 582	17 364	16 818	17 075
	Хустський	21 980	19 545	19 545	26 640	15 923	15 502	25 174	24 784	24 784	24 317
	Мукачевський	46 641	49 324	49 324	49 640	40 040	38 981	37 438	36 896	36 461	36 295
	Ріхівський	3 653	10 044	10 044	10 649	10 694	10 411	9 122	8 972	8 955	8 772
	Тянівський	13 493	13 376	13 376	9 049	19 405	18 892	12 125	12 041	12 041	11 773
Запорізька	Ужгородський	52 102	51 084	51 084	51 032	50 365	49 033	42 354	42 141	42 111	41 928
	Бердянський	18 346	18 327	18 327	15 684	18 166	-	-	-	-	-
	Мелітопольський	5 246	6 681	6 681	6 545	6 424	-	-	-	-	-
	Половецький	7 567	6 416	6 416	9 480	9 439	577	533	-	-	-
Житомирська	Василівський	3 907	3 892	3 892	4 708	3 354	-	-	-	-	-
	Запорізький	175 678	161 466	161 466	163 782	165 942	165 501	168 164	171 718	149 458	152 812
	Бердичівський	8 762	8 621	8 621	8 461	8 089	7 884	7 806	7 462	7 109	7 133
	Коростенський	12 020	12 181	12 181	11 921	12 052	11 792	11 731	11 322	11 122	11 129
Житомирська	Новоград-Волинський	6 931	6 865	6 865	6 570	6 282	5 805	5 682	5 374	5 374	5 292
	Житомирський	42 811	42 979	42 979	42 809	42 529	42 081	41 531	41 254	41 176	41 106

Застереження: Висловлені в цій публікації думки не обов'язково відображають погляди Міжнародної організації з міграції (МОМ). Використання позначень та подання матеріалу в цьому звіті не має на меті висловлення будь-якої думки щодо правового статусу будь-якої країни, території, міста чи населеного пункту, їхньої влади, кордонів чи адміністративних меж від імені МОМ.

