



STATISTICAL REPORT - Overview

NIGER Flow Monitoring Points (FMP)

Disclaimer: Data collected in each area is triangulated with key informants and cross-referenced by DTM’s experts. However, considering that migrants adjust their routes according to opportunities and obstacles they find all along their journey, their intended transit and destination locations might often change, making the systematic assessment of their mobility throughout West and North Africa more complex. All data included in this report is based on observations and estimations in the established monitoring locations (currently two points in Niger). This data does not reflect overall entries or exits to and from Niger.

FLOWS OBSERVED THROUGH THE FLOW MONITORING POINTS

The observed migrant movements during the month of November have decreased drastically compared to previous months. Several reasons are put forward to explain this change. Firstly, measures have been put in place by the government of Niger to prevent crossing of borders by persons without proper documentation. Migrants in this geographical area (north Niger) are mainly travelling with smugglers and are hoping to cross the border into Libya or Algeria without proper documentation (visa) so fall into this category. The tighter security controls in Séguédine and Arlit have resulted in fewer direct departures of migrants through these cities. Migrants are sent back from Arlit and Séguédine towards Agadez but also from the Madama border point. It could be hypothesised that migrant movements are going around Séguédine and Arlit and the transit towns are being avoided as direct departure points for fear of repression. Secondly the current ongoing difficulties for migrants in Algeria with deportations and difficulties of moving around once in Algeria make it less attractive for migrants and smugglers to go towards Algeria at the moment but also to come into Niger using these trajectories. These measures and current events have lead to an increased cost of using smuggler networks in and through Niger which could be deterring migrants.

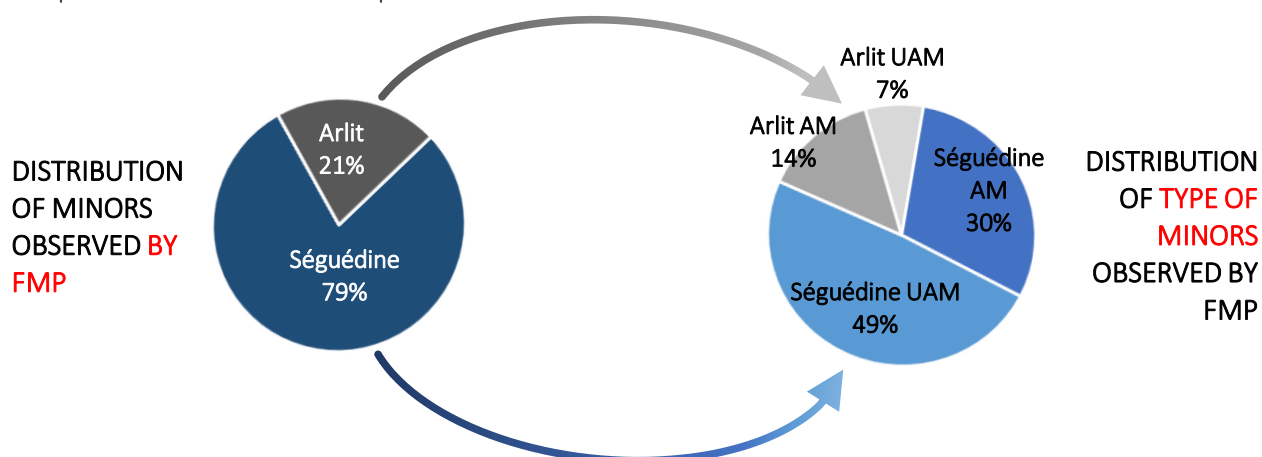
DISTRIBUTION OF MEN, WOMEN AND MINORS OBSERVED IN FLOW MONITORING POINTS

As part of its methodology the flow monitoring teams collect information based on direct observations and key informant interviews to understand the distribution of men and women in the monitored flows as well as the presence of minors (accompanied and unaccompanied).

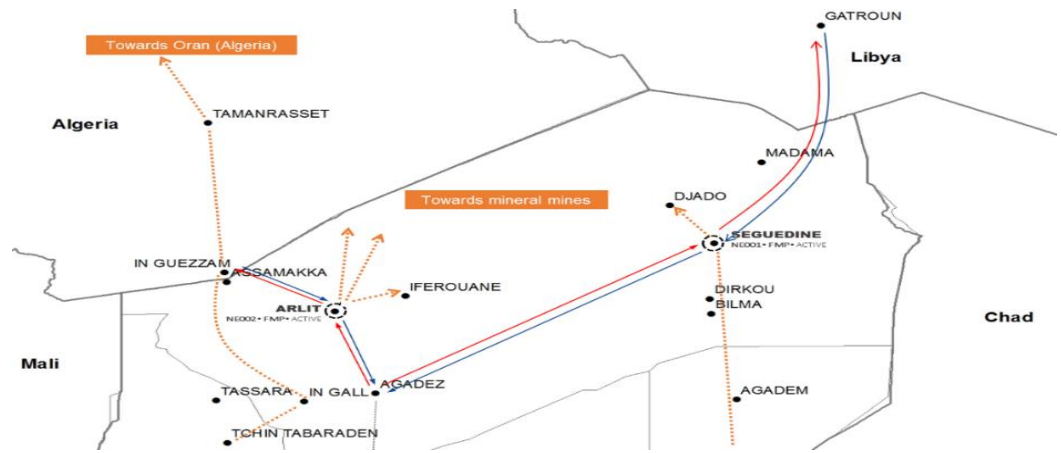
As is common for this type of migration, there are mainly young men present in the monitored flows (89% of total flow). Women, at 11% of the observed flows, represent a much smaller proportion. All migrants are vulnerable to the challenges faced in this type of travel (harsh climatic conditions, difficult travel and living conditions, vulnerable to exploitation) but women can be even more vulnerable to such challenges.

Over 8 000 minors have been observed by the flow monitoring agents as passing through the flow monitoring points. 79% of these minors (over 6700) have passed through Séguédine. Of these minors, 30% are accompanied while 49% are unaccompanied.

21% of the 8000 minors observed (over 1780) have passed through Arlit. Of the minors passing through Arlit, 14% are accompanied while 7% are unaccompanied.



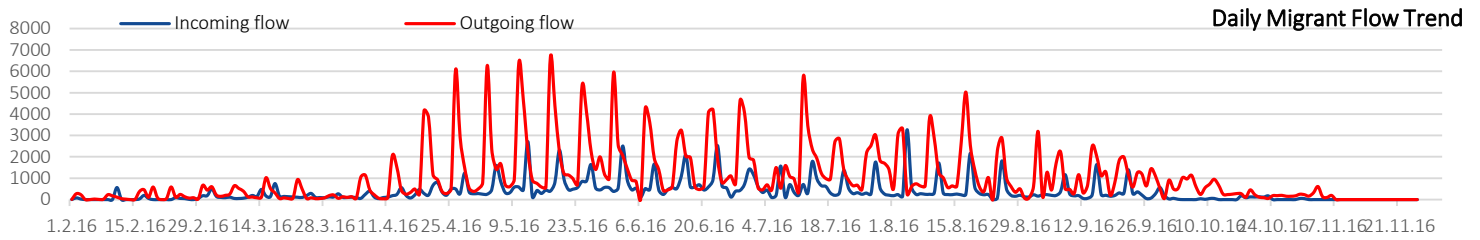
Flow monitoring points are placed at known migrant transit points along the Niger migratory route. Data is collected daily at FMPs to inform migrant movements and profiles. The data collected provides a snapshot of migrant movements throughout the region. The numbers are collected from primary sources and do not claim to reflect all migrants passing through the flow monitoring points.



Known migrant flows not currently monitored by IOM
 Flows monitored by IOM

COMPILED OBSERVED FLOWS THROUGH NIGER

417190	TOTAL OBSERVED	Flows through Séguédine		Flows through Arlit	
		Number of Outgoing Individuals		Number of Outgoing Individuals	
		282575	19% Nigerien	28461	19% Nigerien
311036	TOTAL OUTGOING		81% Other nationalities		81% Other nationalities
		Number of Incoming Individuals		Number of Incoming Individuals	
106154	TOTAL INCOMING	79464	81% Nigerien	26690	19% Nigerien
			19% Other nationalities		81% Other nationalities



OBSERVED FLOWS THROUGH NIGER FOR REPORTING PERIOD

OUTGOING FLOW

OUTGOING ROUTES	This reporting period	Previous month	MAIN NATIONALITIES	
Agadez → Séguédine → Gatroun	692	6727	Seguedine outflow	Arlit outflow
Agadez → Arlit → Assamaka/In Guezzam	833	5927	1 None	1 None
Total	1525	12654	2 None	2 None
			3 None	3 None

INCOMING FLOW

INCOMING ROUTES	This reporting period	Previous month	MAIN NATIONALITIES	
Gatroun → Séguédine → Agadez	0	317	Seguedine inflow	Arlit inflow
Assamaka/In Guezzam → Arlit → Agadez	0	973	1 None	1 None
Total	0	1290	2 None	2 None
			3 None	3 None

DEMOGRAPHICS FOR REPORTING PERIOD

	Outgoing Flow		Incoming Flow		
MEN	1494	98%	MEN	0	#DIV/0!
WOMEN	31	2%	WOMEN	0	#DIV/0!

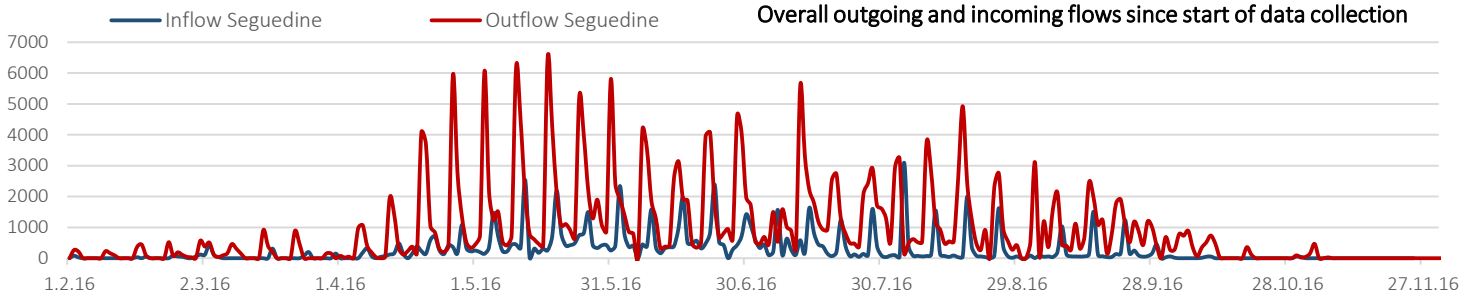
METHODOLOGY: Sources include authorities and direct observation/interviews with passing migrants. Nationality numbers are gathered through estimation based on information given by migrants themselves and the drivers of the vehicles and **should be treated as estimations/approximations only.**



SEGUEDINE - FLOW MONITORING POINT 1

Route used to and from Séguédine:

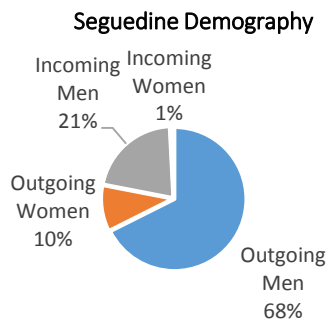
Agadez (Niger)	↔	Séguédine(Niger)	↔	Gatroun (Libya)
Diffa(Niger)	↔	Séguédine(Niger)	↔	Gatroun (Libya)



Migrants leave Séguédine in organised convoys every day between Tuesday and Friday hence the peaks of daily flows.

Total number transiting through Séguédine FMP
369451

Total outgoing	Total incoming
282575	79464



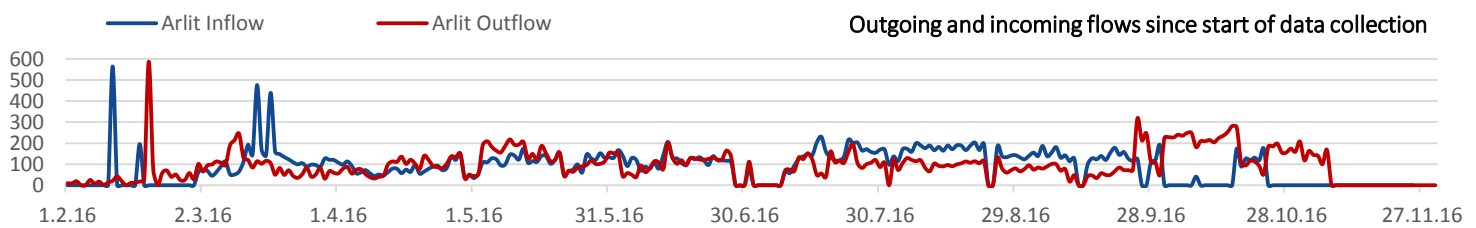
Main nationalities * recorded at FMP during all data collection period

Séguédine		Séguédine	
Outflow		Inflow	
1 Nigeria	22%	Niger	81%
2 Niger	19%	Nigeria	9%
3 Gambia	15%	Mali	3%
4 Senegal	13%	Gambia	2%
5 Côte d'Ivoire	7%	Ghana	1%

ARLIT - FLOW MONITORING POINT 2

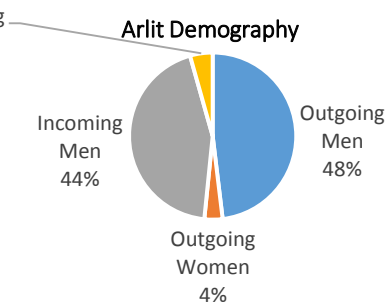
Route used to and from Arlit:

Agadez (Niger)	↔	Arlit (Niger)	↔	Assamaka (Niger)
Tchintabaraden (Nig)	↔	In Gall (Niger)	↔	Assamaka (Niger)



Total number transiting through Arlit FMP
60758

Total outgoing	Total incoming
26690	28461



Main nationalities * recorded at FMP during all data collection period

Arlit		Arlit	
Outflow		Inflow	
1 Niger	19%	Niger	19%
2 Mali	16%	Mali	13%
3 Guinea	12%	Guinea	11%
4 Cameroon	11%	Cameroon	11%
5 Nigeria	10%	Nigeria	8%

METHODOLOGY: Sources include authorities and direct observation/interviews with passing migrants. Nationality numbers are gathered through estimation based on information given by migrants themselves and the drivers of the vehicles and **should be treated as estimations/approximations only.**



RAPPORT STATISTIQUE - APERCU

NIGER Points de monitoring des flux (PMF)

Disclaimer: Les données collectées dans chaque endroit sont triangulées avec des informateurs clés et analysés par les experts DTM. Cependant, il faut tenir en compte que les migrants ajustent leurs routes selon les opportunités et obstacles qu'ils peuvent trouver sur leur route et que leurs intentions par rapport aux lieux de transit et lieux de destination peuvent changer, rendant une évaluation systématique de la mobilité à travers l'Afrique de l'Ouest et du Nord plus compliquée. Toutes les données incluses dans ce rapport sont basées sur des observations et estimations dans les endroits de monitoring des flux préétablis (en ce moment deux points au Niger). Ces données ne reflètent pas toutes les entrées et sorties de et vers le Niger.

LES FLUX OBSERVES A TRAVERS LES POINTS DE MONITORING DES FLUX

Les mouvements de migrants observés pendant le mois de Novembre ont beaucoup diminués par rapport aux mois précédents. Plusieurs raisons peuvent être mises en avant pour expliquer ce changement. Premièrement des mesures plus strictes ont été mises en place par le gouvernement du Niger pour empêcher la traversée des frontières sans documentation. Les migrants dans cette zone géographique (nord Niger) voyagent principalement avec des trafiqueurs et n'ont pas de documentation (visas) pour aller en Algérie et en Libye et donc sont dans cette catégorie. Les mesures de sécurité plus stricte à Arlit et Séguédine ont mené à moins de départs directs de ces villes. Les migrants sont renvoyés d'Artil et de Séguédine vers Agadez quand ils sont interceptés sans documentation mais aussi du point de frontière de Madama. Il serait possible que les mouvements de migrant contournent les villes de Arlit et de Séguédine et que ces villes sont évités comme points de départs directs sous peur de renvoi.

Deuxièmement, les difficultés existantes pour les migrants en Algérie avec les déportations et difficultés de mouvement rendent le voyage vers l'Algérie mais aussi vers le Niger sur ces axes moins attractif pour les migrants et trafiqueur. Ces mesures et événements ont mené à un cout augmenté de l'utilisation des réseaux des migrants dans et à travers le Niger qui pourrait déterrer les migrants.

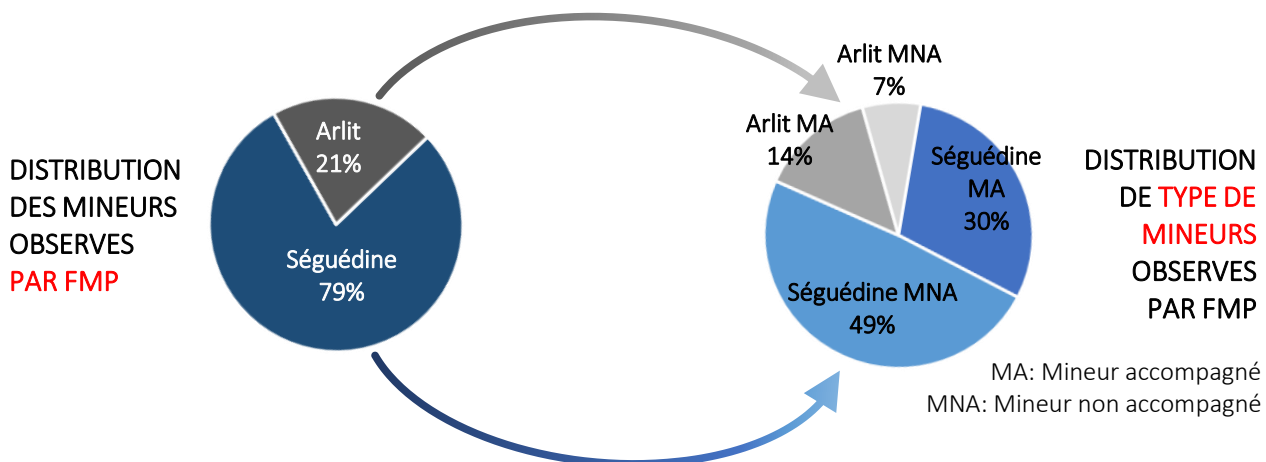
DISTRIBUTION D'HOMMES, FEMMES ET MINEURS A TRAVERS LES POINTS DE MONITORING DES FLUX

A travers la méthodologie mise en place, les équipes de monitoring des flux collectent des informations basés sur les observations directes et des entretiens avec des informateurs clés pour comprendre la distribution d'hommes et femmes dans les flux observés ainsi que la présence de mineurs (accompagnés et non accompagnés).

Dans ce type de migration il est commun d'observer plutôt des jeunes hommes présents dans les flux observés (89% du flux total). Les femmes, à 11% des flux observés, représentent une proportion plus petite. Tous les migrants sont vulnérables aux difficultés que peuvent amener ce type de migration (conditions climatiques difficiles, conditions de voyage et de vie difficiles, vulnérables à l'exploitation) mais les femmes peuvent être encore plus vulnérables à ce type de difficultés. Plus de 8 000 mineurs ont été observés par les agents de monitoring des flux comme passant à travers les points de monitoring des flux.

79% de ces mineurs (plus de 6 700) sont passés par Séguédine. De ces mineurs, 30% sont accompagnés et 49% ne sont pas accompagnés.

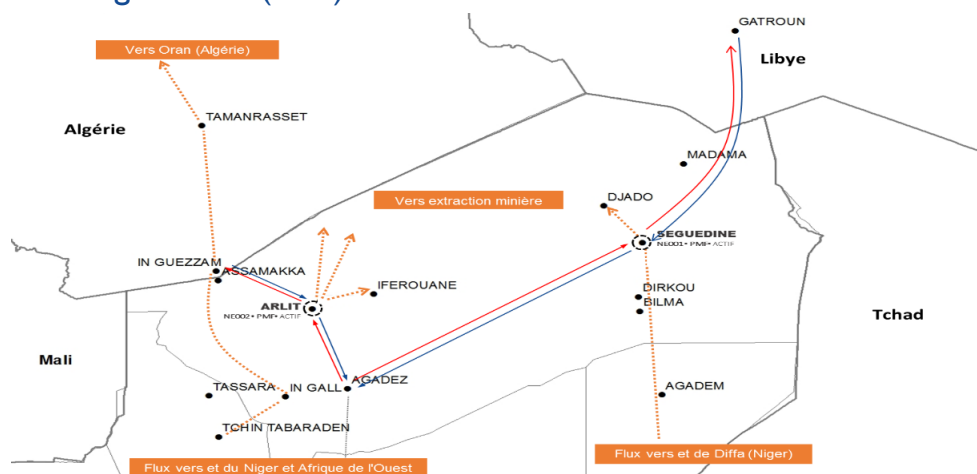
21% des 8 000 mineurs observés (plus de 1 700) sont passés par Arlit. Des mineurs passant par Arlit, 14% sont accompagnés et 7% ne sont pas accompagnés.



Les points de monitoring des flux sont placés dans des endroits de passages sur la route migratoire du Niger. Les données sont collectées chaque jour dans les PMF pour informer les mouvements et profils migratoires et offrir une aperçu des mouvements migratoires dans la région. Les données proviennent sources primaires et ne prétendent pas refléter tous les passages de migrants à travers les points de monitoring des flux.

Flux migratoires connus pas monitoré par OIM

Flux monitoré par OIM



FLUX OBSERVES A TRAVERS LE NIGER

417190 TOTAL OBSERVE

Flux à travers Séguédine

Flux à travers Arlit

311036 TOTAL SORTANT

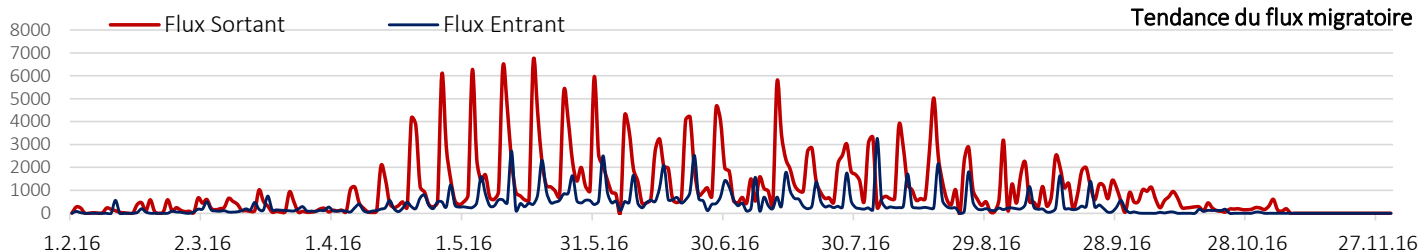
Nombre d'individus sortant

Nombre d'individus sortant

106154 TOTAL ENTRANT

Nombre d'individus entrants

Nombre d'individus entrants



FLUX OBSERVES A TRAVERS LE NIGER POUR LA PERIODE DE REFERENCE

FLUX SORTANT

ROUTES DE SORTIE	Cette Période	Mois précédent	NATIONALITES PRINCIPALES	
Agadez → Séguédine → Gatroun	692	6727	Flux sortant Séguédine	Flux sortant Arlit
Agadez → Arlit → Assamaka/In Guezzam	833	5927	1 Aucune	1 Aucune
Total	1525	12654	2 Aucune	2 Aucune
			3 Aucune	3 Aucune

FLUX ENTRANT

ROUTES D'ENTREES	Cette période	Mois précédent	NATIONALITES PRINCIPALES	
Gatroun → Séguédine → Agadez	0	317	Flux entrant Séguédine	Flux entrant Arlit
Assamaka/In Guezzam → Arlit → Agadez	0	973	1 Aucune	1 Aucune
Total	0	1290	2 Aucune	2 Aucune
			3 Aucune	3 Aucune

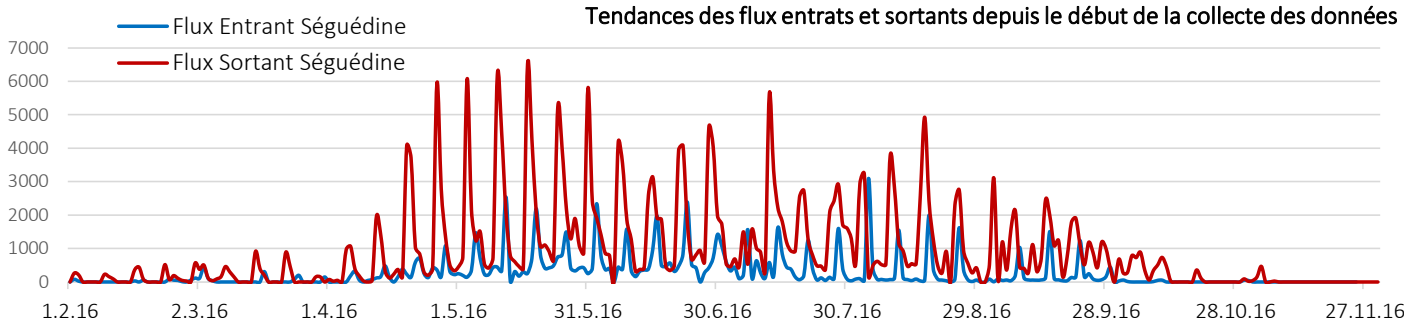
DEMOGRAPHIE POUR LA PERIODE DE REFERENCE

	Flux Sortant		Flux Entrant	
HOMMES	1494	98%	HOMMES	0 #DIV/0!
FEMMES	31	2%	FEMMES	0 #DIV/0!

METHODOLOGIE: Les sources incluent les autorités et des observations directes/entretiens avec des migrants en route. Les données quantitatives sur les nationalités sont basées sur des informations données par les migrants et les chauffeurs de convois et doivent impérativement être utilisées comme estimations ou approximations.

SEGUEDINE - POINT DE MONITORING DES FLUX 1
Route utilisé de et vers Séguédine

Agadez (Niger)	↔	Séguédine(Niger)	↔	Gatroun (Libye)
Diffa(Niger)	↔	Séguédine(Niger)	↔	Gatroun (Libye)

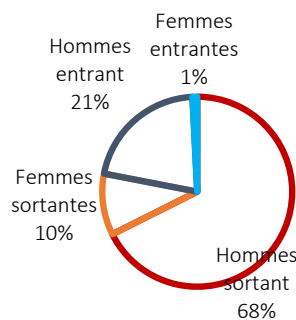


Les migrants quittent Séguédine en convoi entre les Mardis et Vendredis de chaque semaine ce qui explique la régularité des flux.

Nombre total transitant par PMF de Séguédine

369451

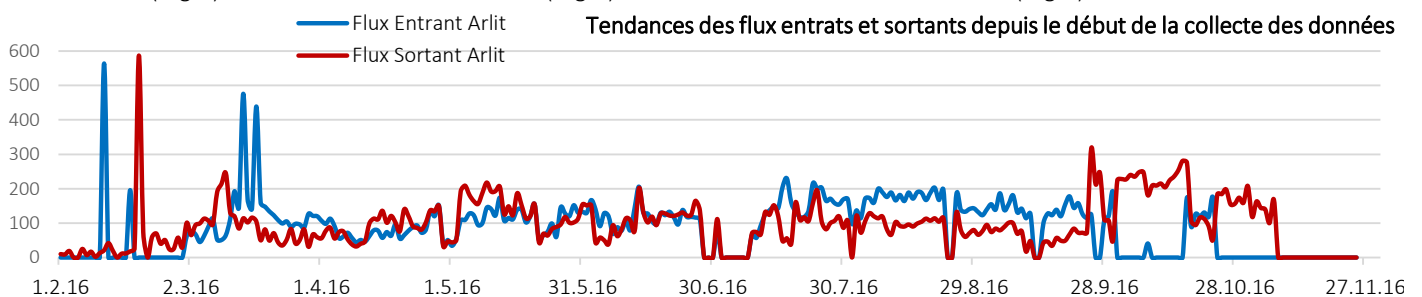
Total outgoing	Total incoming
282575	79464

Démographie Séguédine

Nationalités principales* enregistrées au PMF pendant la période de collecte de données

Séguédine			
Flux sortant		Flux entrant	
1 Nigéria	22%	Niger	81%
2 Niger	19%	Nigéria	9%
3 Gambie	15%	Mali	3%
4 Senegal	13%	Gambie	2%
5 Cotê d'Ivoire	7%	Ghana	1%

ARLIT - POINT DE MONITORING DES FLUX 2
Routes utilisées de et vers Arlit:

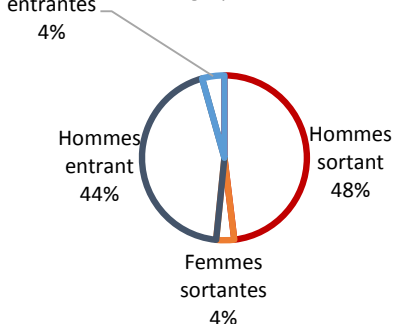
Agadez (Niger)	↔	Arlit (Niger)	↔	Assamaka (Niger)
Tchintabaraden (Niger)	↔	In Gall (Niger)	↔	Assamaka (Niger)



Nombre total transitant par PMF de Arlit

60758

Total outgoing	Total incoming
26690	28461

Démographie Arlit

Nationalités principales* enregistrées au PMF pendant la période de collecte de données

Arlit			
Flux sortant		Flux entrant	
1 Niger	19%	Niger	19%
2 Mali	16%	Mali	13%
3 Guinea	12%	Guinea	11%
4 Cameroun	11%	Cameroun	11%
5 Nigéria	10%	Nigéria	8%

METHODOLOGIE: Les sources incluent les autorités et des observations directes/entretiens avec des migrants en route. Les données quantitatives sur les nationalités sont basées sur des informations données par les migrants et les chauffeurs de convois et doivent impérativement être utilisées comme estimations ou approximations.