

Incoming and outgoing recorded weekly flows

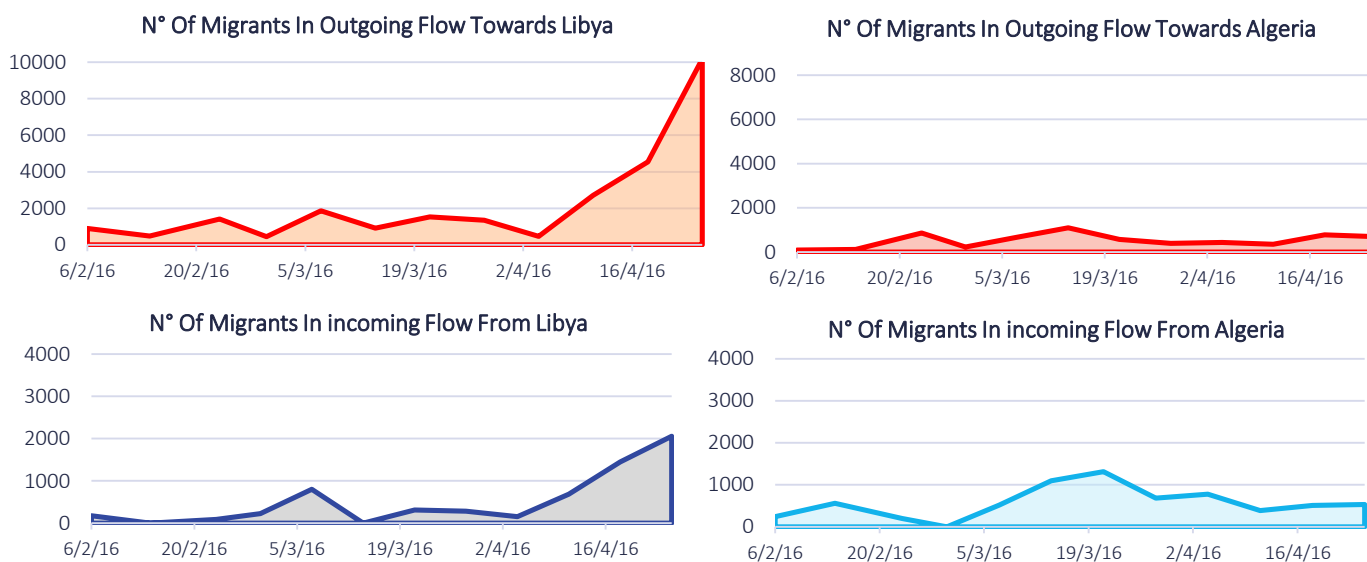
Dates		Outgoing Flow	Incoming Flow
01/02/2016	06/02/2016	986	416
07/02/2016	14/02/2016	604	564
15/02/2016	23/02/2016	2267	281
24/02/2016	29/02/2016	674	227
01/03/2016	07/03/2016	2537	1320
08/03/2016	14/03/2016	2012	1095
15/03/2016	21/03/2016	2103	1625
22/03/2016	28/03/2016	1740	963
29/03/2016	04/04/2016	895	927
05/04/2016	11/04/2016	3063	1069
12/04/2016	18/04/2016	5330	1957
19/04/2016	25/04/2016	10871	2588

Weekly trends can fluctuate due to security conditions in the region, the political climate in Niger and neighbouring countries, presence of migrants at the flow monitoring points and availability of transport and opportunities. For more detailed analysis see the flow monitoring survey reports.

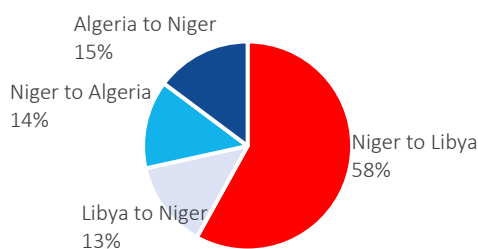
Average n° of migrants in outgoing flow (weekly)	2755
Average n° of migrants in incoming flow (weekly)	1078

Demography							
Outgoing men		Outgoing Women		Incoming Men		Incoming Women	
66%	30,330	6%	2,752	26%	12,063	2%	969

Evolution of outgoing and incoming flows



Proportion of recorded migrants flows by route



- The above four graphs demonstrate the evolution of incoming and outgoing flows by destination.
- The flow towards Libya remains the most populated (58% of recorded migrants). Nigerians, Senegalese and Côte d'Ivoiriens make up the majority of the flow (68%) (further details on p.3).
- The past three weeks demonstrate a large increase in the outgoing flow to Libya and a smaller one in the incoming flow from Libya. Field reports state that this is due to a recent development whereby smugglers use Séguédine more frequently as a stopping point in the past weeks. There are many routes through the desert to Libya which depend on security conditions and relations with the local community.
- The flows to and from Algeria have remained relatively constant but an increase in protection incidents have been reported, with migrants being abandoned in the desert by smugglers. IOM is providing emergency assistance to these migrants at its transit centres in the region.

FUNDING

Data collection at the flow monitoring points is made possible by funding from the European Union and the Department for International Development (DFID).



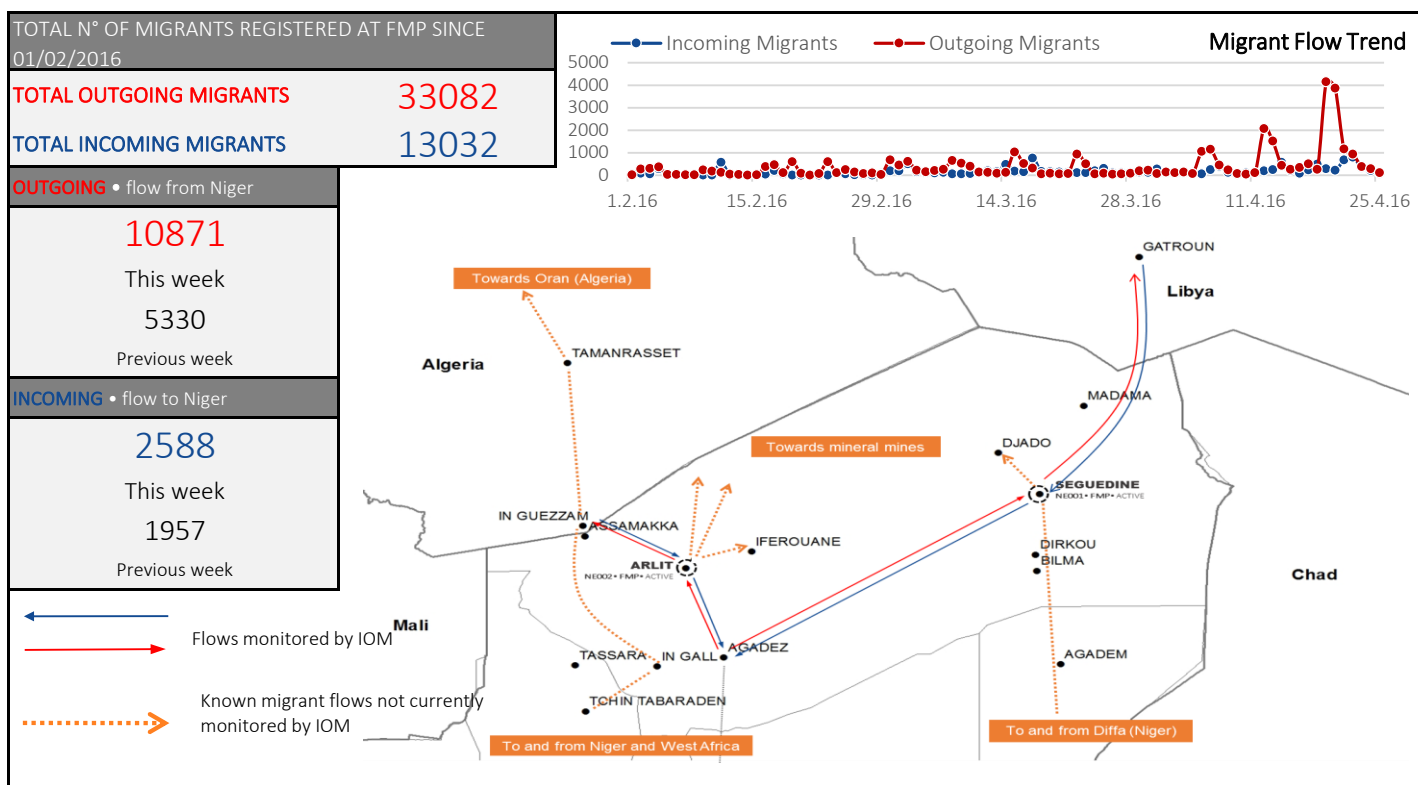


WEEKLY STATISTICAL REPORT

NIGER Flow Monitoring Points (FMP)

Reporting period:
19 April 2016 25 April 2016

Flow monitoring points are placed at known migrant passing points along the Niger migratory route. Data is collected daily at FMPs to inform migrant movements and profiles. The data collected provides a snapshot of migrant movements through the region. The numbers are collected from primary sources and do not claim to reflect all migrants passing through the flow monitoring points.

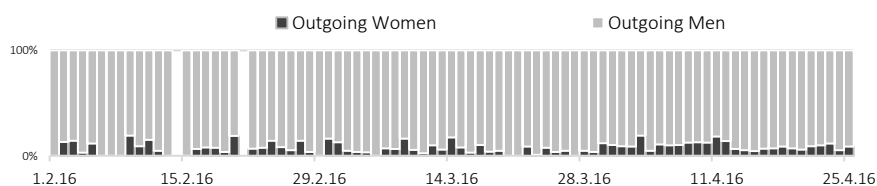


OUTGOING FLOW

OUTGOING ROUTES		This week	Previous week*	MAIN NATIONALITIES	
Agadez →	Séguédine →	Gatroun	10175	4547	This Week
Agadez →	Arlit →	Assamaka/In Guezzam	696	783	1 Nigeria
Tchintabarden →	In Gall →	Assamaka/In Guezzam	Unknown	Unknown	2 Côte d'Ivoire
Total			10871	5330	3 Senegal
					3 Burkina Faso

Demographics during the reporting period

MEN	10074
WOMEN	797

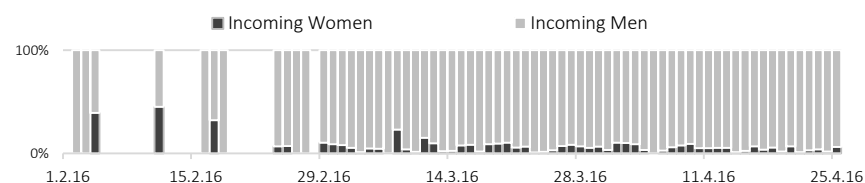


INCOMING FLOW

INCOMING ROUTES		This week	Previous week*	MAIN NATIONALITIES	
Gatroun →	Séguédine →	Agadez	2056	1448	This Week
Assamaka/In Guezzam →	Arlit →	Agadez	532	509	1 Niger
Assamaka/In Guezzam →	In Gall →	Tchintabarden	Unknown	Unknown	2 Nigeria
Total			2588	1957	3 Mali
					3 Burkina Faso

Demographics during the reporting period

MEN	2512
WOMEN	76



NOTES & SOURCES

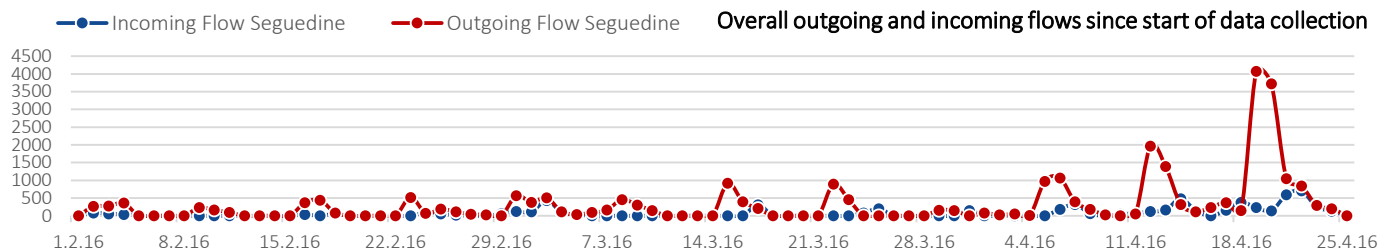
* The report has been consolidated with the latest information verified hence differences with previous reports may arise.

** Sources include authorities, civil society and direct observation/interviews with passing migrants. As such nationality numbers are not independently verifiable and are not included.

SEGUEDINE - FLOW MONITORING POINT 1

Route used to and from Séguédine:

Agadez (Niger)	↔	Séguédine(Niger)	↔	Gatroun (Libya)
Diffa(Niger)	↔	Séguédine(Niger)	↔	Gatroun (Libya)



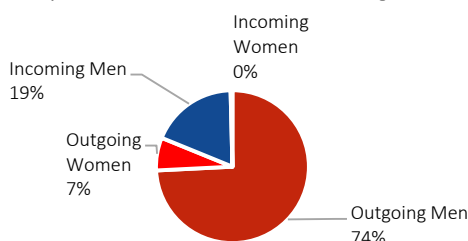
Total number of migrants transiting through Séguédine FMP	32,995
Total incoming	6,216
Total outgoing	26,779

Main nationalities * recorded at FMP during data collection period

Séguédine

Outflow		Inflow	
1 Nigeria	37%	Niger	80%
2 Senegal	19%	Mali	11%
3 Côte d'Ivoire	12%	Burkina Faso	4%
4 Ghana	8%	Nigeria	3%
5 Niger	6%	Gambie	1%

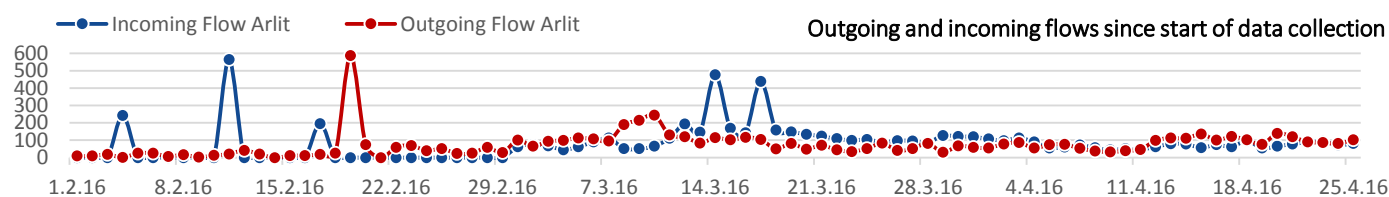
Proportion of men and women in Séguédine flow



ARLIT - FLOW MONITORING POINT 2

Route used to and from Arlit:

Agadez (Niger)	↔	Arlit (Niger)	↔	Assamaka (Niger)
Tchintabaraden (Niger)	↔	In Gall (Niger)	↔	Assamaka (Niger)



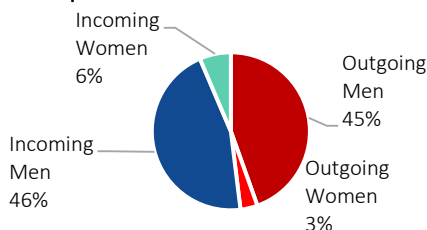
Total number of migrants transiting through Arlit FMP	13,119
Total incoming	6,303
Total outgoing	6,816

Main nationalities * recorded at FMP during data collection period

Arlit

Outflow		Inflow	
1 Niger	40%	Niger	43%
2 Mali	13%	Mali	10%
3 Burkina Faso	10%	Cameroun	7%
4 Cameroun	8%	Burkina Faso	7%
5 Gambie	7%	Gambie	7%

Proportion of men and women in Arlit flow



***METHODOLOGY:** Sources include authorities and direct observation/interviews with passing migrants. Nationality numbers are gathered through estimation based on information given by migrants themselves and the drivers of the vehicles and **should be treated as estimations/approximations only.**

Flux hebdomadaires entrants et sortants

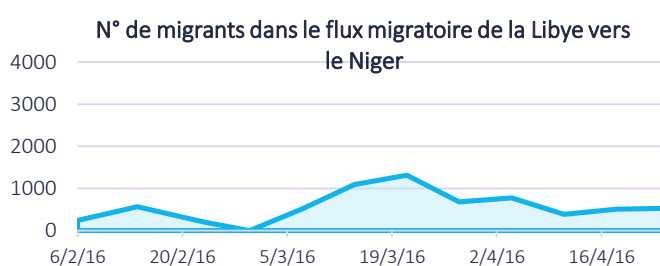
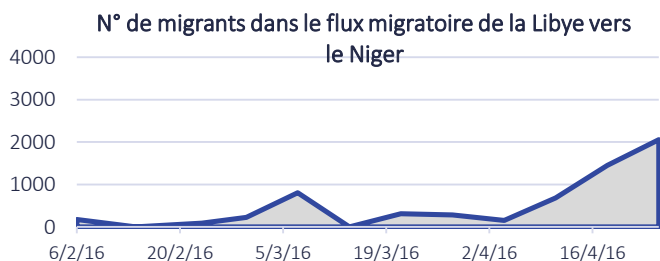
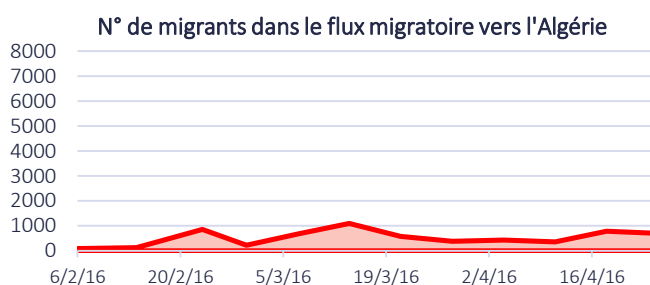
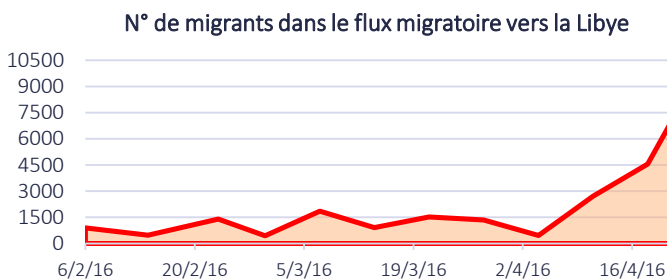
Dates		Flux Sortant	Flux Entrant
01/02/2016	06/02/2016	986	416
07/02/2016	14/02/2016	604	564
15/02/2016	23/02/2016	2267	281
24/02/2016	29/02/2016	674	227
01/03/2016	07/03/2016	2537	1320
08/03/2016	14/03/2016	2012	1095
15/03/2016	21/03/2016	2103	1625
22/03/2016	28/03/2016	1740	963
29/03/2016	04/04/2016	895	927
05/04/2016	11/04/2016	3063	1069
12/04/2016	18/04/2016	5330	1957
19/04/2016	25/04/2016	10871	2588

Les tendances hebdomadaires peuvent fluctuer selon les conditions sécuritaires dans la région, le climat politique au Niger et dans les pays alentours, la présence des migrants aux points de monitoring des flux, la disponibilité des transports et d'opportunités pour les migrants sur la route migratoire. Pour des analyses plus détaillées prière de se référer aux rapports des survey effectués aux points de monitoring des flux.

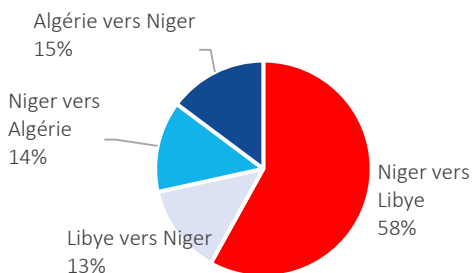
Moyenne de migrants sortant (hebdomadaire)	2755
Moyenne de migrants entrants (hebdomadaire)	1078

Démographie							
Hommes sortants		Femmes sortantes		Hommes entrants		Femmes entrantes	
66%	30,330	6%	2,752	26%	12,063	2%	969

Evolution des flux entrant et sortant



Proportion de migrants enregistrés par flux migratoire



- Les graphiques ci-dessus exhibent l'évolution des flux entrant et sortant par destination.

- Le flux vers la Libye continue d'être le plus emprunté avec 58% des migrants enregistrés présent dans ce flux. Les nationalités principales présentes dans ce flux sont les Nigériens, Sénégalais, et Ivoiriens (68%).

- Les trois semaines précédentes montrent une augmentation importante dans le flux sortant vers la Libye et une augmentation plus modérée dans le flux de la Libye vers le Niger. Des rapports de terrain indiquent que ceci est dû aux développements récents : des trafiqueurs utilisent Séguédine plus fréquemment comme point de transit. Il y a beaucoup des routes à travers le désert vers la Libye dépendant des conditions de sécurité et des relations avec les communautés locales.

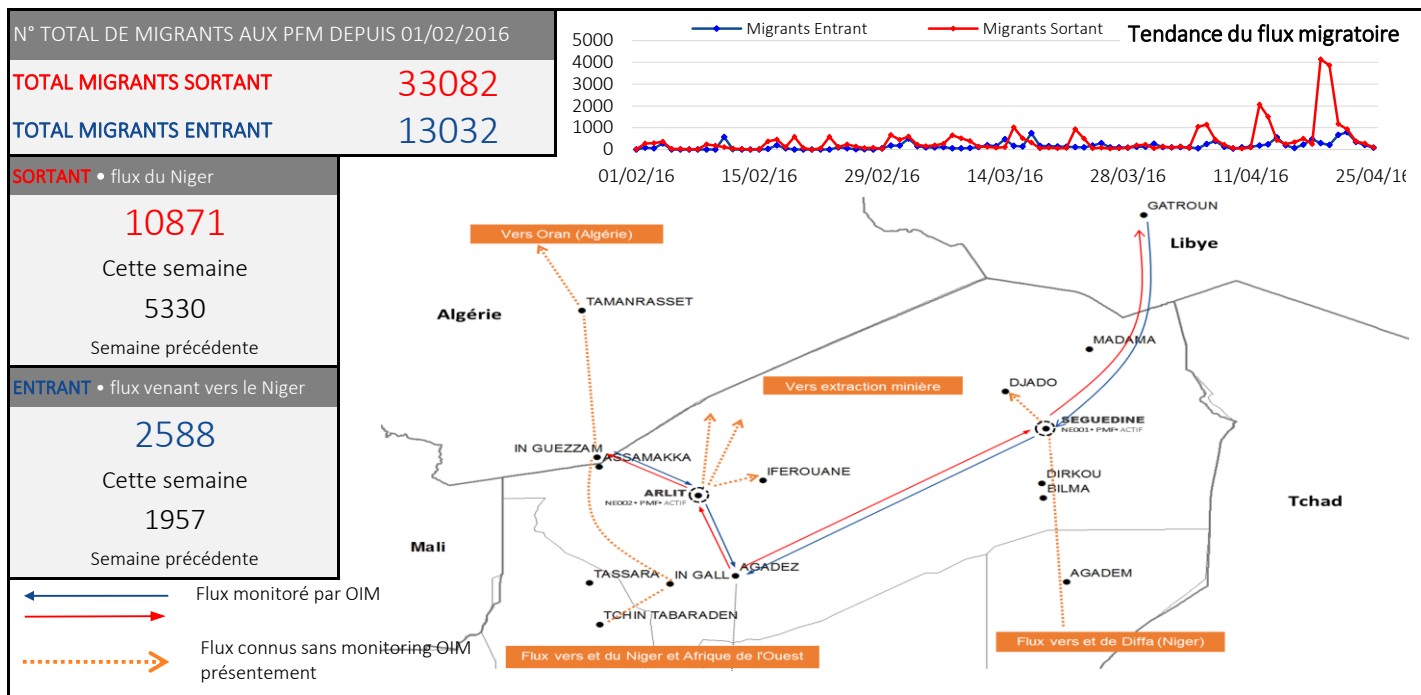
- Les flux de et vers l'Algérie sont restés relativement constant mais il existe une augmentation des incidents de protection. Des migrants sont abandonnés par les trafiqueurs dans le désert sans repères. L'OIM est en train de fournir de l'assistance d'urgence à ces migrants à travers ses centres de transit dans la région.

FINANCEMENTS

La collecte des données aux points de monitoring des flux est financée par l'Union Européenne et le Ministère Britannique pour le Développement International (DFID).



Les points de monitoring des flux sont placés dans des endroits de passages sur la route migratoire du Niger. Les données sont collectés chaque jour dans les PMF pour informer les mouvements et profils migratoires et offrir une aperçu des mouvements migratoires dans la région. Les données proviennent sources primaires et ne prétendent pas refléter tous les passages de migrants à travers les points de monitoring des flux.

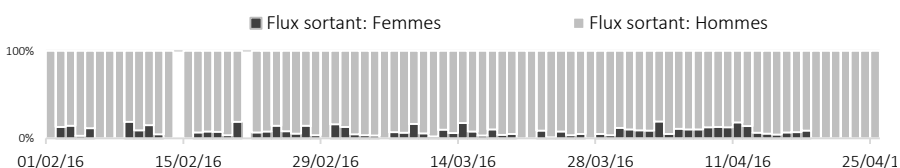


FLUX SORTANT

ROUTES DE SORTIE	Cette semaine	Semaine précédente*	NATIONALITES PRINCIPALES
Agadez → Séguédine → Gatroun	10175	4547	Cette Semaine 1 Nigeria
Agadez → Arlit → Assamakka/In Guezzam	696	783	Semaine Précédente 1 Niger
Tchintabarden → In Gall → Assamakka/In Guezzam	Inconnu	Inconnu	2 Côte d'Ivoire 2 Ghana
Total	10871	5330	3 Senegal 3 Burkina Faso

Démographie pendant la période de référence

HOMMES	10074
FEMMES	797

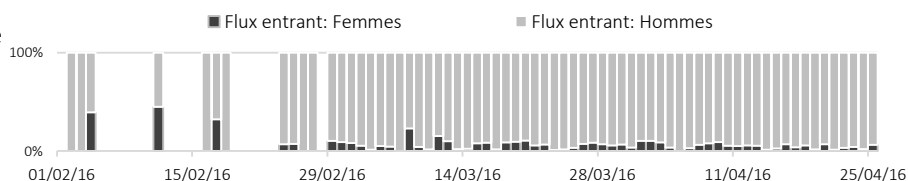


FLUX ENTRANT

ROUTES D'ENTREES	Cette semaine	Semaine précédente*	NATIONALITES PRINCIPALES
Gatroun → Séguédine → Agadez	2056	1448	Cette Semaine 1 Niger
Assamakka/In Guezzam → Arlit → Agadez	532	509	Semaine Précédente 1 Niger
Assamakka/In Guezzam → In Gall → Tchintabarden	Inconnu	Inconnu	2 Nigeria 2 Mali
Total	2588	1957	3 Mali 3 Burkina Faso

Démographie pendant la période de référence

HOMMES	2512
FEMMES	76



NOTES & SOURCES

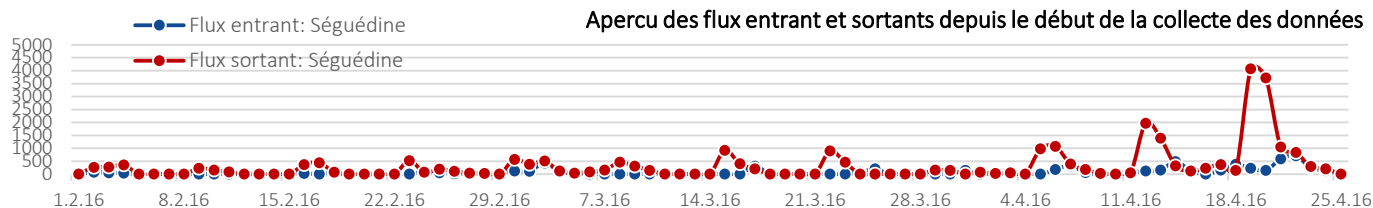
* Ce rapport a été consolidé à partir des dernières informations vérifiées donc des différences avec les rapports précédents peuvent survenir.

** Les sources incluent les autorités, la société civile et principalement l'observation/entretiens directs avec des migrants. De ce fait les données quantitatives sur les nationalités ne sont pas indépendamment vérifiable et donc ne sont pas incluses.

SEGUEDINE - POINT DE MONITORING DES FLUX 1

Route utilisé de et vers Séguédine

Agadez (Niger)	↔	Séguédine(Niger)	↔	Gatroun (Libye)
Diffa(Niger)	↔	Séguédine(Niger)	↔	Gatroun (Libye)



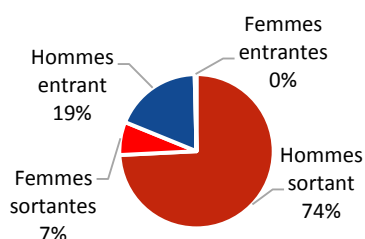
Nombre total des migrants transitant par Séguédine	32,995
Total sortant	6,216
Total entrant	26,779

Nationalités principales* enregistrées au PMF pendant la période de collecte de données

Séguédine

	Flux sortant		Flux entrant
1	Nigeria 37%	Niger	80%
2	Senegal 19%	Mali	11%
3	Côte d'Ivoire 12%	Burkina Faso	4%
4	Ghana 8%	Nigeria	3%
5	Niger 6%	Gambie	1%

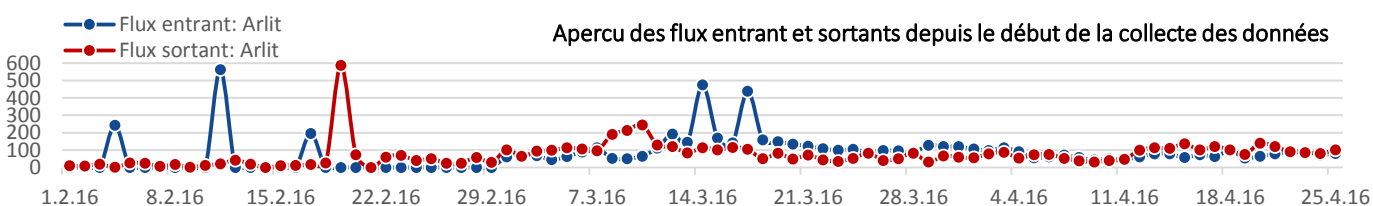
Proportion d'hommes et femmes dans le flux de Séguédine



ARLIT - POINT DE MONITORING DES FLUX 2

Routes utilisées de et vers Arlit:

Agadez (Niger)	↔	Arlit (Niger)	↔	Assamaka (Niger)
Tchintabaraden (Niger)	↔	In Gall (Niger)	↔	Assamaka (Niger)



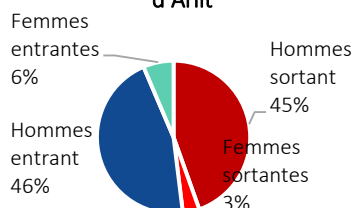
Nombre total des migrants transitant par Arlit	13,119
Total sortant	6,303
Total entrant	6,816

Nationalités principales* enregistrées au PMF pendant la période de collecte de données

Arlit

	Flux sortant		Flux entrant
1	Niger 40%	Niger	43%
2	Mali 13%	Nigeria	10%
3	Cameroun 10%	Senegal	7%
4	Burkina Faso 8%	Mali	7%
5	Gambie 7%	Côte d'Ivoire	7%

Proportion d'hommes et femmes dans le flux d'Arlit



***METHODOLOGIE:** Les sources incluent les autorités et des observations directes/entretiens avec des migrants en route. Les données quantitatives sur les nationalités sont basées sur des informations données par les migrants et les chauffeurs de convois et doivent impérativement être utilisées comme estimations ou approximations.