

# MOBILITES AU BURKINA FASO

*Infographies des  
mobilités sur le  
territoire  
burkinabè*

Aout 2019



Photo OIM: Gare routière Dori (frontière Burkina Faso /Niger)

## INTRODUCTION

Ce rapport est composé d'un ensemble d'infographies et de cartes sur les différentes tendances migratoires du Burkina Faso. Il traite d'un grand nombre des mouvements de populations recensés depuis, vers et au sein du territoire burkinabè et dresse une vue générale des populations en mouvements.

Il a pour objectif d'informer l'opinion publique sur les différents aspects liés à la mobilité et à la migration. Il s'agit ici de mettre en évidence la dynamique migratoire au Burkina Faso.

Ainsi, plusieurs types de mobilités sont traités sur ce document; les mouvements économiques internes ou vers l'étranger, les stocks migratoires au Burkina Faso et à l'étranger, les nationalités en transit au Burkina Faso et les déplacées internes liés à la situation sécuritaire du pays.

Ce rapport est le résultat d'une compilation de diverses bases de données, de rapports provenant de différentes sources d'information et de témoignages recueillis directement auprès des populations mobiles ou d'informateurs clés. Les sources sont indiquées dans chacune des pages dans l'encadré « Détails et Sources ». S'il ne peut pas être considéré comme représentatif, les données représentées sont solides et donnent une image générale de la situation.

Un document similaire pour l'ensemble de la région de l'Afrique de l'Ouest et du Centre est disponible sur demande auprès du bureau régional de l'OIM Dakar (rodakarepcteam@iom.int)

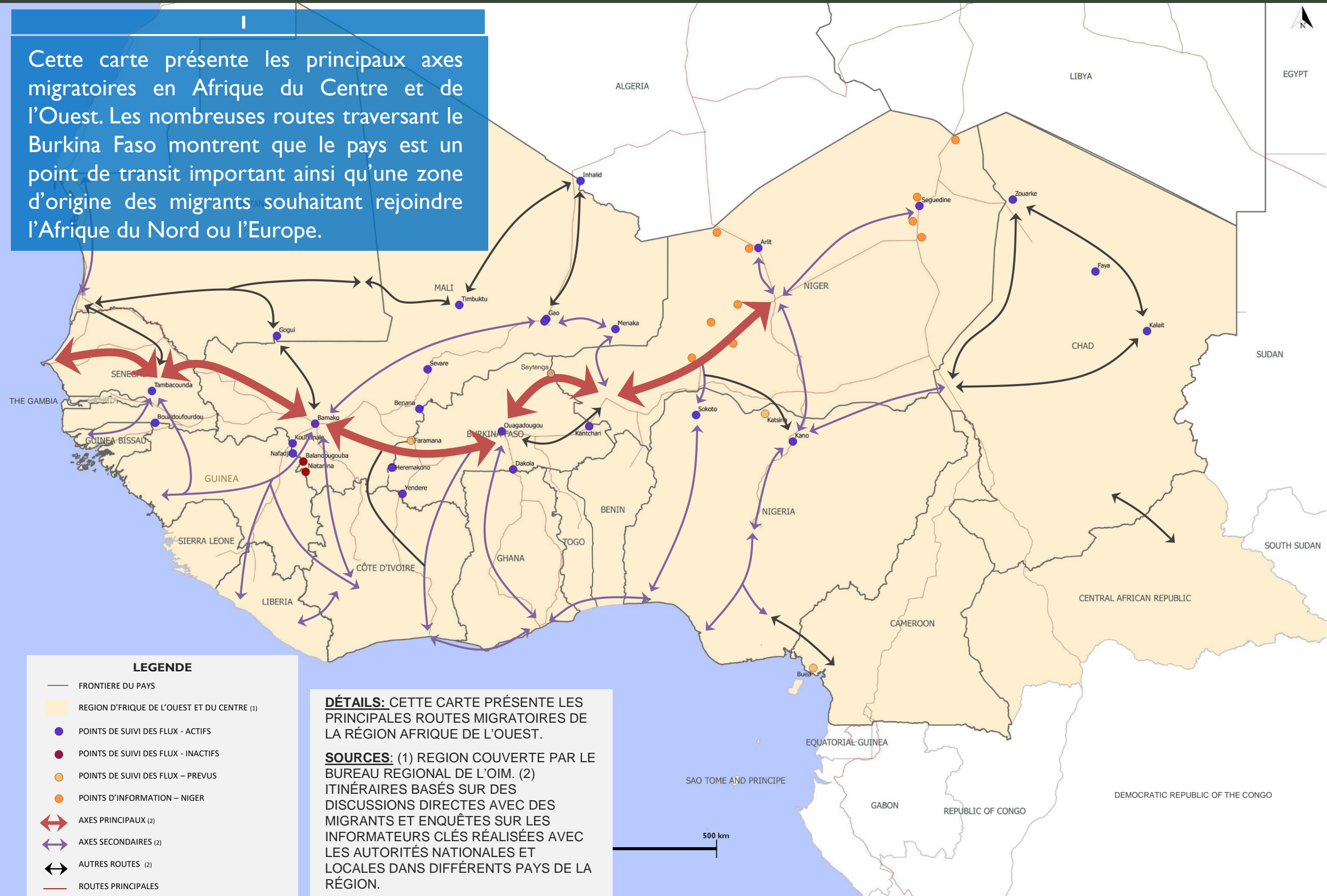
## STRUCTURE DU RAPPORT:

1. AXES MIGRATOIRES EN AFRIQUE DE L'OUEST
2. ROUTES MIGRATOIRES AU BURKINA FASO
3. FACTEURS DE MIGRATION
4. BURKINABÈ A L'ETRANGER
5. ETRANGERS AU BURKINA FASO
6. BURKINABÈ EN EUROPE
7. PROFIL DES VOYAGEURS AU BURKINA FASO
8. PROFIL DES BURKINABÈ EN LIBYE
9. PROFIL DES BURKINABÈ RETOURNÉS
10. TRANSFERT DE FONDS
11. DEPLACEMENTS INTERNES AU BURKINA FASO

*Tous droits réservés. Aucun élément du présent ouvrage ne peut être reproduit, archivé ou transmis par quelque moyen que ce soit – électronique, mécanique, photocopie, enregistrement ou autres – sans l'autorisation écrite préalable de l'éditeur.*

*Les cartes fournies le sont uniquement à titre illustratif. Les représentations ainsi que l'utilisation des frontières et des noms géographiques sur ces cartes peuvent porter des erreurs et n'impliquent ni jugement sur le statut légal d'un territoire, ni reconnaissance ou acceptation officielles de ces frontières de la part de l'OIM.*

Cette carte présente les principaux axes migratoires en Afrique du Centre et de l'Ouest. Les nombreuses routes traversant le Burkina Faso montrent que le pays est un point de transit important ainsi qu'une zone d'origine des migrants souhaitant rejoindre l'Afrique du Nord ou l'Europe.



**LEGENDE**

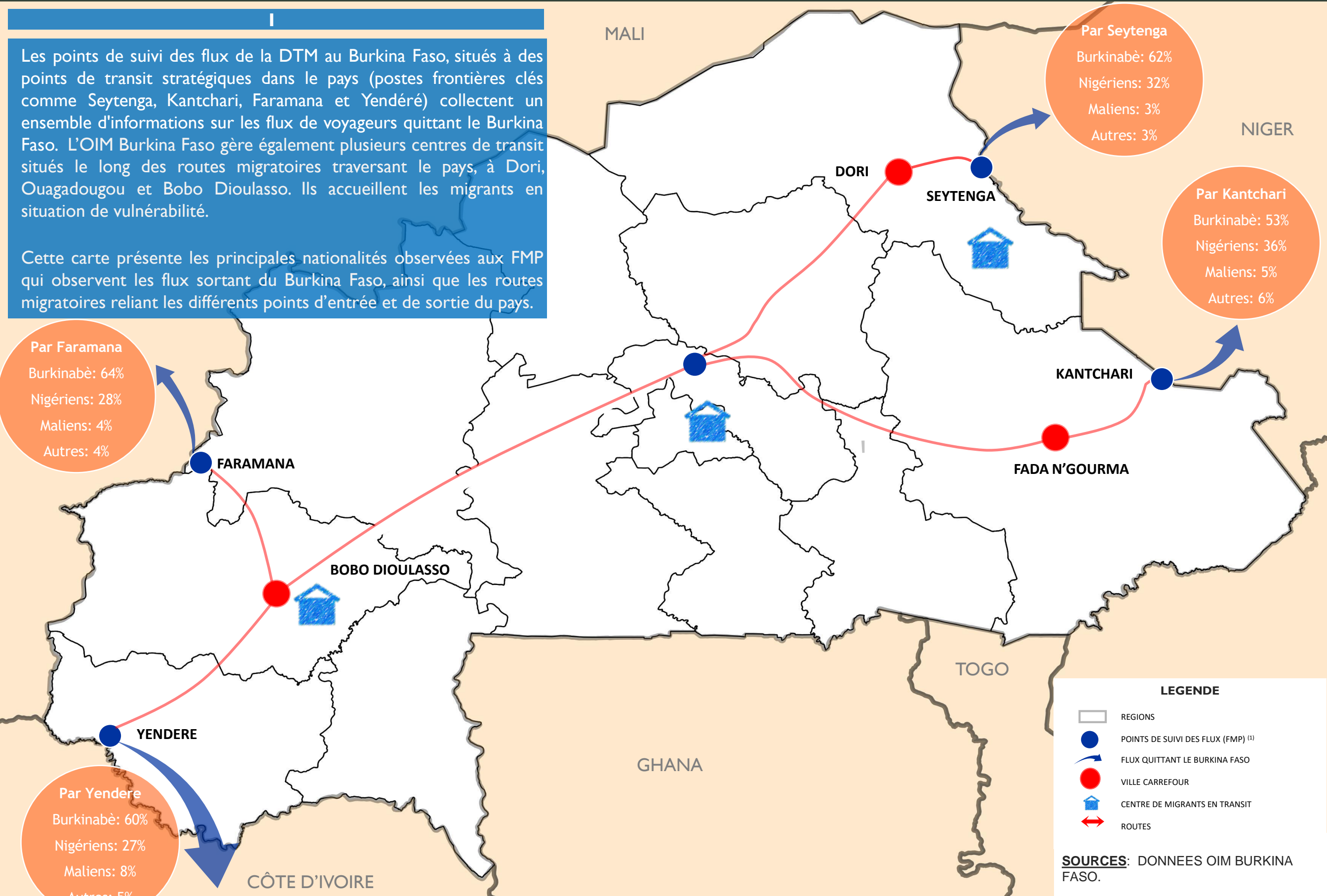
- FRONTIERE DU PAYS
- REGION D'AFRIQUE DE L'OUEST ET DU CENTRE (1)
- POINTS DE SUIVI DES FLUX - ACTIFS
- POINTS DE SUIVI DES FLUX - INACTIFS
- POINTS DE SUIVI DES FLUX - PREVUS
- POINTS D'INFORMATION - NIGER
- ↔ AXES PRINCIPAUX (2)
- ↔ AXES SECONDAIRES (2)
- ↔ AUTRES ROUTES (2)
- ROUTES PRINCIPALES

**DÉTAILS:** CETTE CARTE PRÉSENTE LES PRINCIPALES ROUTES MIGRATOIRES DE LA RÉGION AFRIQUE DE L'OUEST.

**SOURCES:** (1) REGION COUVERTE PAR LE BUREAU REGIONAL DE L'OIM. (2) ITINÉRAIRES BASÉS SUR DES DISCUSSIONS DIRECTES AVEC DES MIGRANTS ET ENQUÊTES SUR LES INFORMATEURS CLÉS RÉALISÉES AVEC LES AUTORITÉS NATIONALES ET LOCALES DANS DIFFÉRENTS PAYS DE LA RÉGION.

Les points de suivi des flux de la DTM au Burkina Faso, situés à des points de transit stratégiques dans le pays (postes frontières clés comme Seytenga, Kantchari, Faramana et Yendéré) collectent un ensemble d'informations sur les flux de voyageurs quittant le Burkina Faso. L'OIM Burkina Faso gère également plusieurs centres de transit situés le long des routes migratoires traversant le pays, à Dori, Ouagadougou et Bobo Dioulasso. Ils accueillent les migrants en situation de vulnérabilité.

Cette carte présente les principales nationalités observées aux FMP qui observent les flux sortant du Burkina Faso, ainsi que les routes migratoires reliant les différents points d'entrée et de sortie du pays.



**Par Faramana**  
Burkinabè: 64%  
Nigériens: 28%  
Maliens: 4%  
Autres: 4%

**Par Seytenga**  
Burkinabè: 62%  
Nigériens: 32%  
Maliens: 3%  
Autres: 3%

**Par Kantchari**  
Burkinabè: 53%  
Nigériens: 36%  
Maliens: 5%  
Autres: 6%

**Par Yendéré**  
Burkinabè: 60%  
Nigériens: 27%  
Maliens: 8%  
Autres: 5%

**LEGENDE**

- REGIONS
- POINTS DE SUIVI DES FLUX (FMP) <sup>(1)</sup>
- FLUX QUITTANT LE BURKINA FASO
- VILLE CARREFOUR
- CENTRE DE MIGRANTS EN TRANSIT
- ROUTES

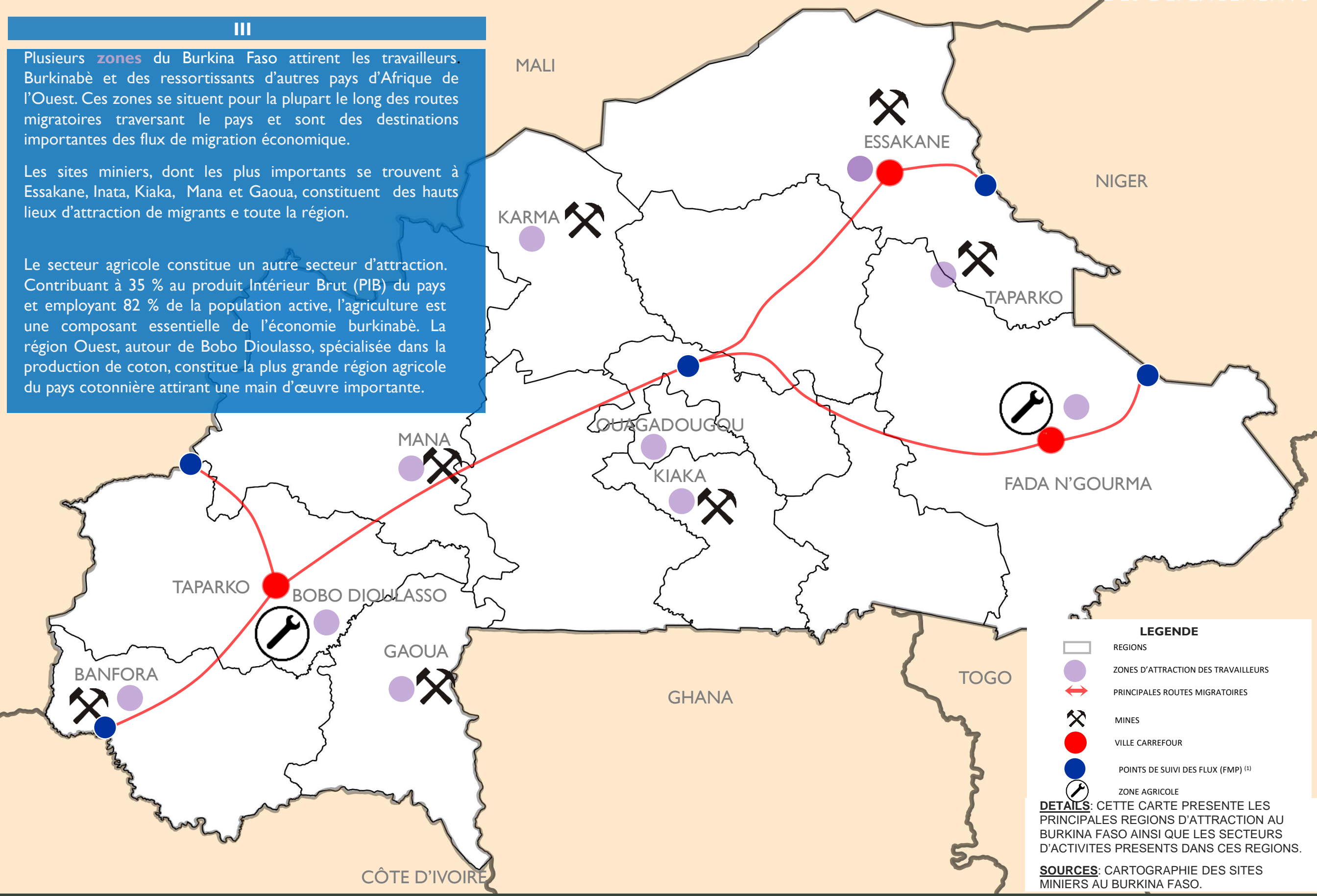
**SOURCES:** DONNEES OIM BURKINA FASO.

### III

Plusieurs **zones** du Burkina Faso attirent les travailleurs burkinabè et des ressortissants d'autres pays d'Afrique de l'Ouest. Ces zones se situent pour la plupart le long des routes migratoires traversant le pays et sont des destinations importantes des flux de migration économique.

Les sites miniers, dont les plus importants se trouvent à Essakane, Inata, Kiaka, Mana et Gaoua, constituent des hauts lieux d'attraction de migrants e toute la région.

Le secteur agricole constitue un autre secteur d'attraction. Contribuant à 35 % au produit Intérieur Brut (PIB) du pays et employant 82 % de la population active, l'agriculture est une composant essentielle de l'économie burkinabè. La région Ouest, autour de Bobo Dioulasso, spécialisée dans la production de coton, constitue la plus grande région agricole du pays cotonnière attirant une main d'œuvre importante.



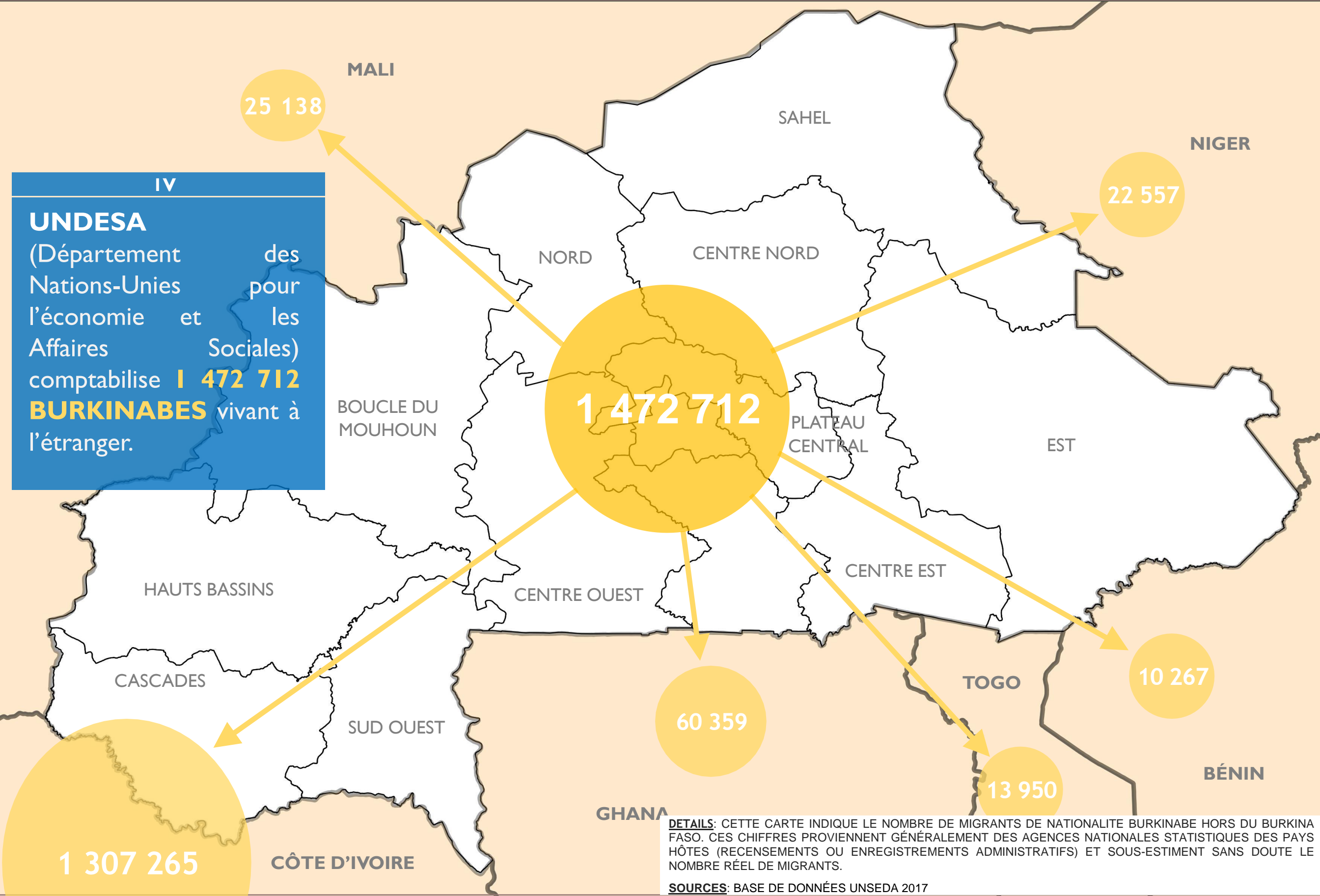
**LEGENDE**

- REGIONS
- ZONES D'ATTRACTION DES TRAVAILLEURS
- PRINCIPALES ROUTES MIGRATOIRES
- MINES
- VILLE CARREFOUR
- POINTS DE SUIVI DES FLUX (FMP) <sup>(1)</sup>
- ZONE AGRICOLE

**DETAILS:** CETTE CARTE PRESENTE LES PRINCIPALES REGIONS D'ATTRACTION AU BURKINA FASO AINSI QUE LES SECTEURS D'ACTIVITES PRESENTS DANS CES REGIONS.

**SOURCES:** CARTOGRAPHIE DES SITES MINIERES AU BURKINA FASO.

Nombre de Burkinabès vivant à l'étranger selon les données UNDESA (2017)

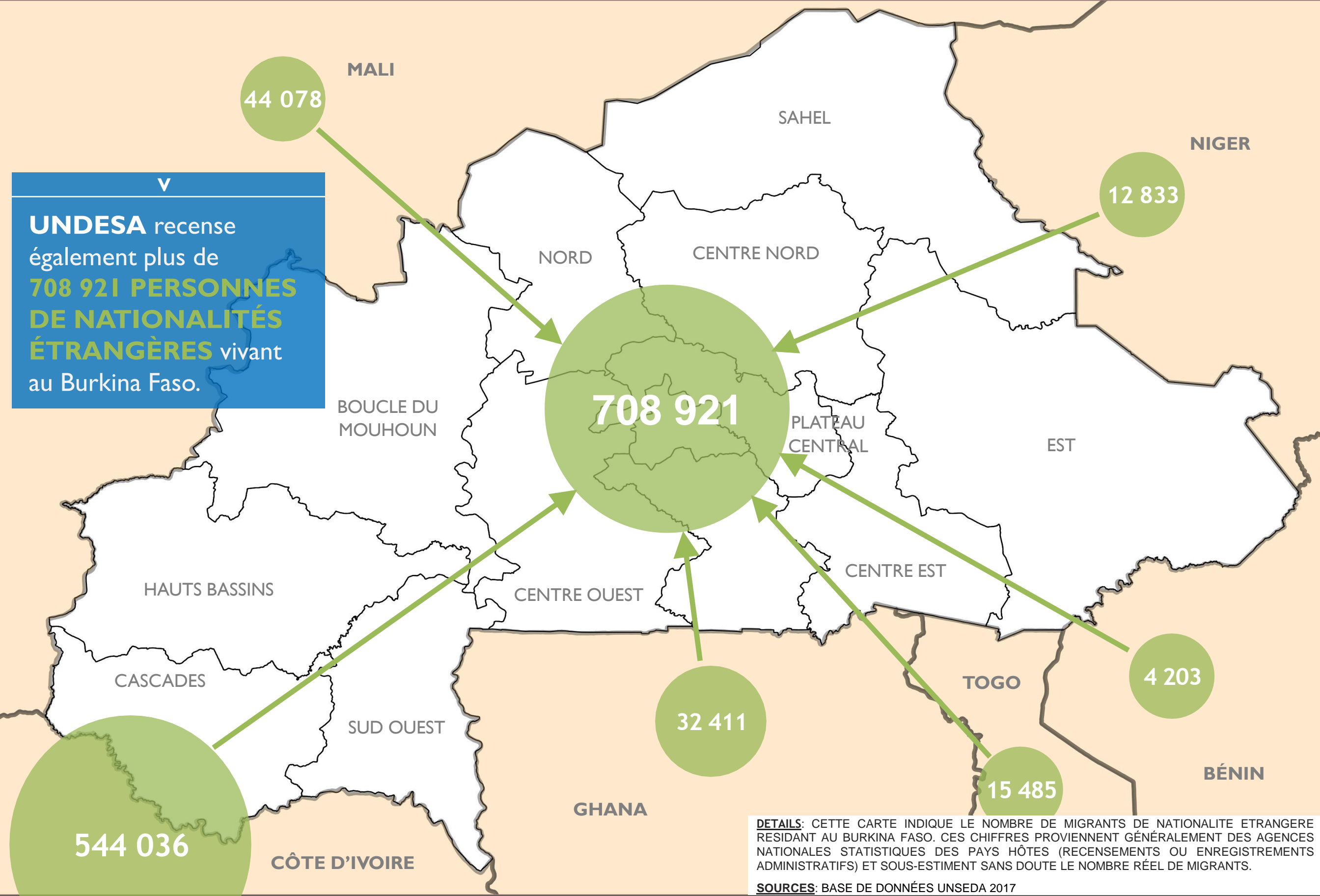


**IV**  
**UNDESA**  
(Département Nations-Unies des pour l'économie et les Affaires Sociales) comptabilise **1 472 712 BURKINABES** vivant à l'étranger.

**DETAILS:** CETTE CARTE INDIQUE LE NOMBRE DE MIGRANTS DE NATIONALITE BURKINABE HORS DU BURKINA FASO. CES CHIFFRES PROVIENNENT GÉNÉRALEMENT DES AGENCES NATIONALES STATISTIQUES DES PAYS HÔTES (RECENSEMENTS OU ENREGISTREMENTS ADMINISTRATIFS) ET SOUS-ESTIMENT SANS DOUTE LE NOMBRE RÉEL DE MIGRANTS.

**SOURCES:** BASE DE DONNÉES UNSEDA 2017

Personnes de nationalités étrangères vivant au Burkina Faso selon les données UNDESA (2017)



**UNDESA** recense également plus de **708 921 PERSONNES DE NATIONALITÉS ÉTRANGÈRES** vivant au Burkina Faso.

**DETAILS:** CETTE CARTE INDIQUE LE NOMBRE DE MIGRANTS DE NATIONALITE ETRANGERE RESIDANT AU BURKINA FASO. CES CHIFFRES PROVIENNENT GÉNÉRALEMENT DES AGENCES NATIONALES STATISTIQUES DES PAYS HÔTES (RECENSEMENTS OU ENREGISTREMENTS ADMINISTRATIFS) ET SOUS-ESTIMENT SANS DOUTE LE NOMBRE RÉEL DE MIGRANTS.

**SOURCES:** BASE DE DONNÉES UNDESA 2017

VI

Selon les données compilées par l'OIM, 2 500 migrants Burkinabè sont arrivés en Espagne, Italie et Grèce depuis début 2016.

## ARRIVEES EN EUROPE – Entre 2016 et 2018 (BURKINA FASO)

	Nombre de Burkinabès		Nombre total			
	ESPAGNE	ITALIE	GRECE			
2016	-	14 558	371	181 436	-	176 906
2017	350	28 707	477	119 369	90	35 052
2018	880	65 325	41	23 370	292	50 215
TOTAL	1 230	108 590	889	324 175	382	262 173

Espagne  
1 230

Italie  
889

Grèce  
382

**DETAILS:** CETTE INFOGRAPHIE PRESENTE LES INFORMATIONS DISPONIBLES SUR LES ARRIVEES D'INDIVIDUS BURKINABES EN EUROPE. LES DONNEES PRESENTEES SONT UN RESUME DE LA PERIODE 2016-2018.

**SOURCES:** MINISTERES DE L'INTERIEUR DE GRECE, ITALIE ET ESPAGNE (2018)




VII

Des entretiens ont été réalisés avec 4 451 migrants transitant par les Points de suivi des flux (FMP) en 2018. Cette page présente quelques résultats importants sur le profil des voyageurs au Burkina Faso.

## PROFIL DEMOGRAPHIQUE

21%  
FEMME



**4 451 PERSONNES INTERROGÉES**

## PRINCIPALES NATIONALITES OBSERVEES

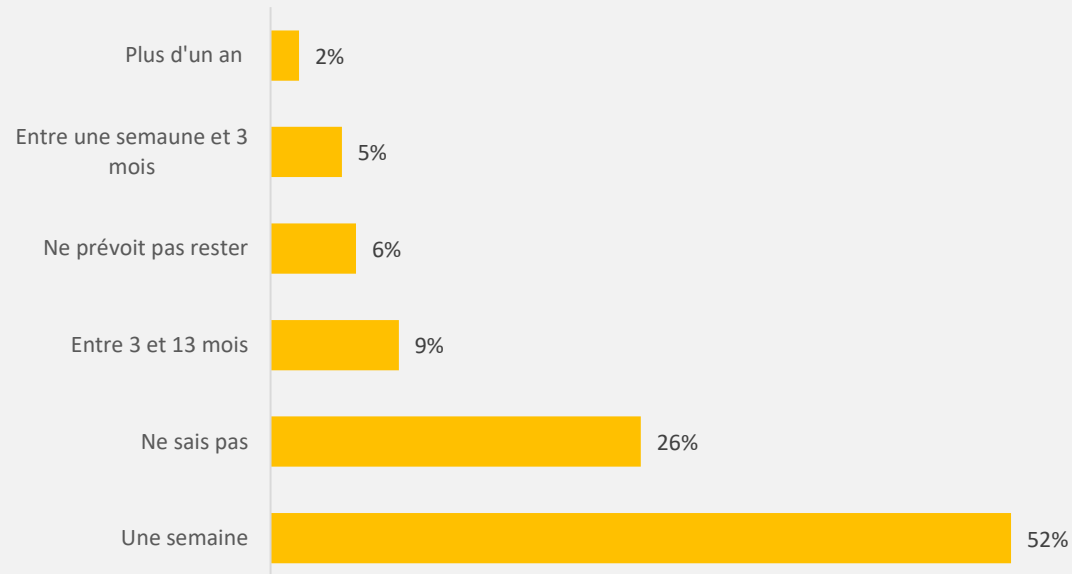
NATIONALITES	%
BURKINABÈS	65%
IVOIRIENS	4%
GUINÉENS	1%
GHANÉENS	1%
MALIENS	7%
NIGÉRIENS	15%
AUTRES	7%
<b>TOTAL</b>	<b>100%</b>



88% 12%



## DUREE DU SEJOUR



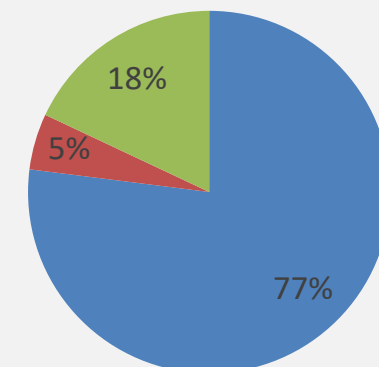
## RAISONS DE DEPART DU BURKINA FASO EN 2018 ET EN 2019

RAISONS DE DÉPART	1er SEMESTRE 2018	1er SEMESTRE 2019
ACCÈS AUX SERVICES	3%	1%
ASSISTER À UN ÉVÈNEMENT FAMILIAL	5%	6%
RAISONS ÉCONOMIQUES	59%	57%
CATASTROPHES NATURELLES	<1%	0%
REJOINDRE LA FAMILLE	28%	26%
ÉVÈNEMENT RELIGIEUX	0%	1%
VIOLENCE	<1%	<1%
TOURISME	<1%	<1%
GUERRE	<1%	<1%
AUTRES	4%	7%

## PROCHAINE DESTINATION SOUHAITEE

DESTINATION	%
CÔTE D'IVOIRE	24%
NIGER	19%
MALI	12%
BURKINA FASO	11%
ALGERIE	2%
GUINÉE CONAKRY	2%
SENEGAL	1%
AUTRES	29%

## EMPLOI AU BURKINA FASO




■ EMPLOYÉ OU TRAVAILLEUR INDÉPENDANT ■ ETUDIANT ■ CHÔMAGE

VIII

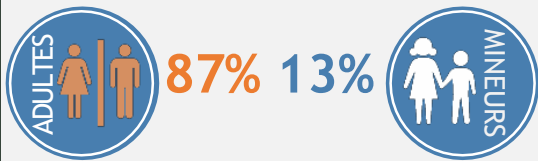
Plus de 3 000 entretiens ont été réalisés auprès de migrants Burkinabè qui vivaient en Libye en 2018 par les équipes de la DTM Libye. Cette page présente quelques résultats importants sur le profil des ressortissants Burkinabè actuellement en Libye.

### PROFIL DEMOGRAPHIQUE



### EDUCATION

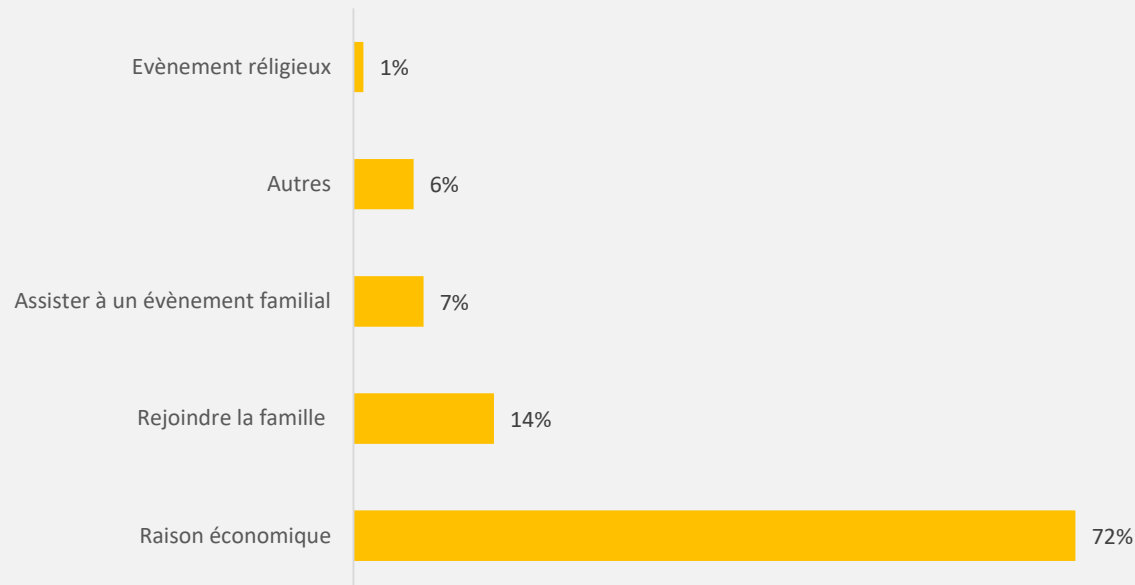
NIVEAU D'ÉDUCATION	%
AUCUNE	36%
PRIMAIRE	29%
COLLÈGE	16%
LYCÉE	7%
CORANIQUE ET ISLAMIQUE	4%
AUTRES	4%
UNIVERSITÉ LICENCE/MASTER	3%
FORMATION PROFESSIONNELLE	1%



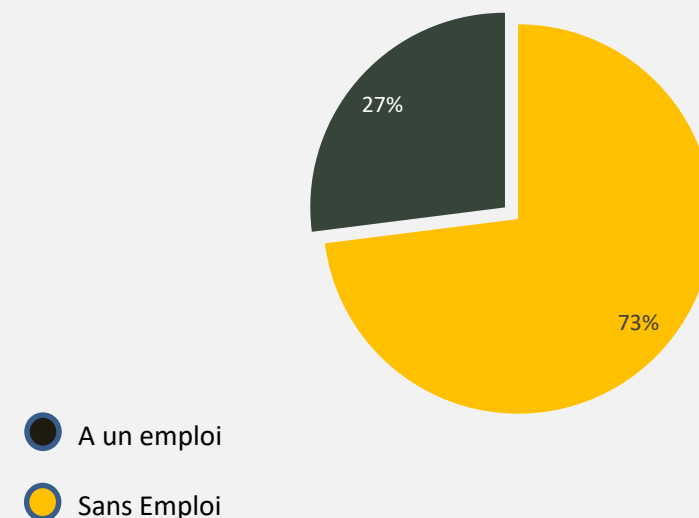
### PROCHAINE DESTINATION SOUHAITEE

PROCHAINE DESTINATION	%
CÔTE D'IVOIRE	25%
NE SAIT PAS	25%
BURKINA FASO	16%
MALI	10%
ALGÉRIE	7%
NIGER	5%
AUTRES	5%
ITALIE	3%
ESPAGNE	2%

### RAISONS DE DEPART DU BURKINA FASO



### EMPLOI EN LIBYE



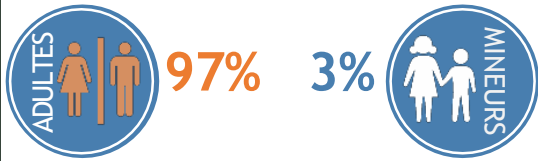
**DETAILS:** CETTE PAGE PRESENTE LES CARACTERISTIQUES PRINCIPALES DES RESSORTISSANTS BURKINABE VIVANT EN LIYE

**SOURCES:** DONNEES OIM LIBYE (2018)

IX

A travers le programme d'Aide au retour volontaire et à la réintégration (AVRR), l'OIM a aidé 719 migrants burkinabè qui souhaitaient rentrer au Burkina Faso à retourner dans leur pays. A leur retour, l'OIM accompagne les migrants retournés dans leur réintégration. Cette page présente les caractéristiques des migrants ayant bénéficié du programme AVRR au Burkina Faso.

### PROFIL DEMOGRAPHIQUE



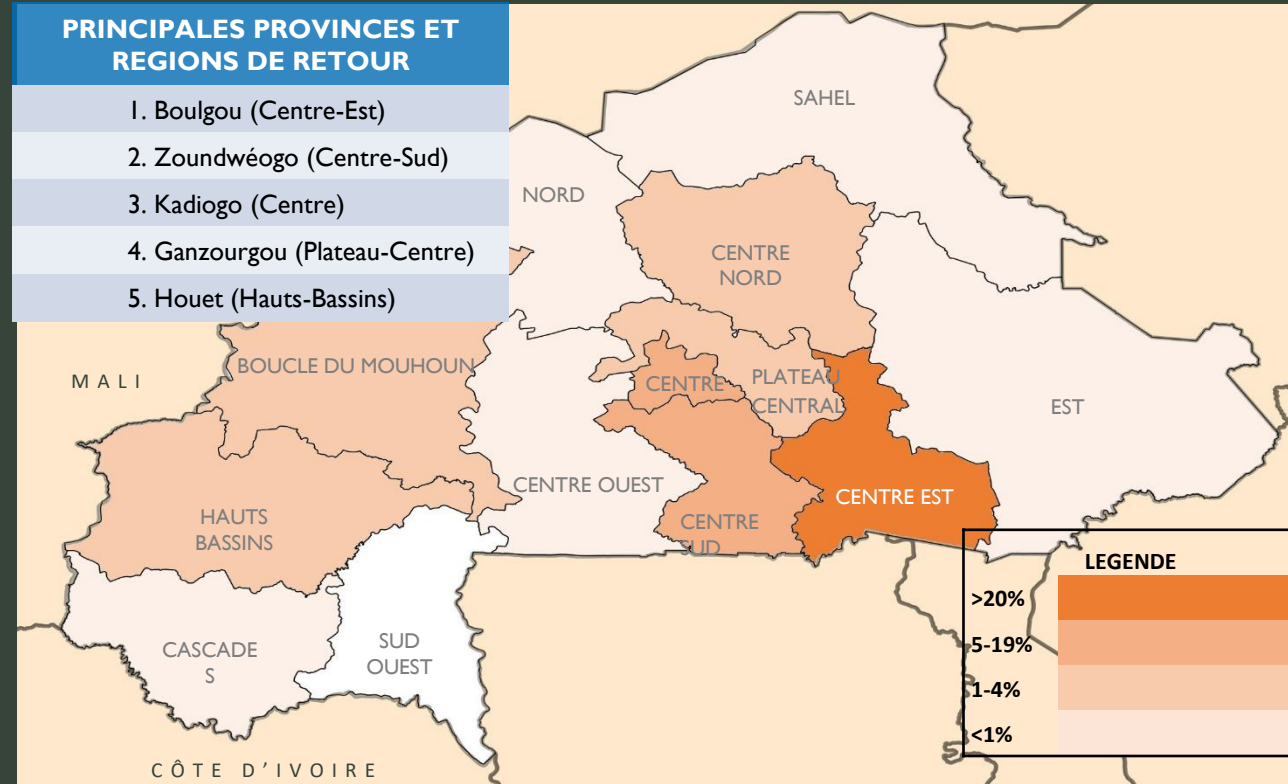
**719** MIGRANTS ASSISTES

- 12 ENFANTS DE MOINS DE 5 ANS
- 1 PERSONNES AGEES DE PLUS DE 60 ANS
- 4 PERSONNES AYANT UN HANDICAP PHYSIQUE OU MENTAL
- 1 FEMMES ENCEINTES

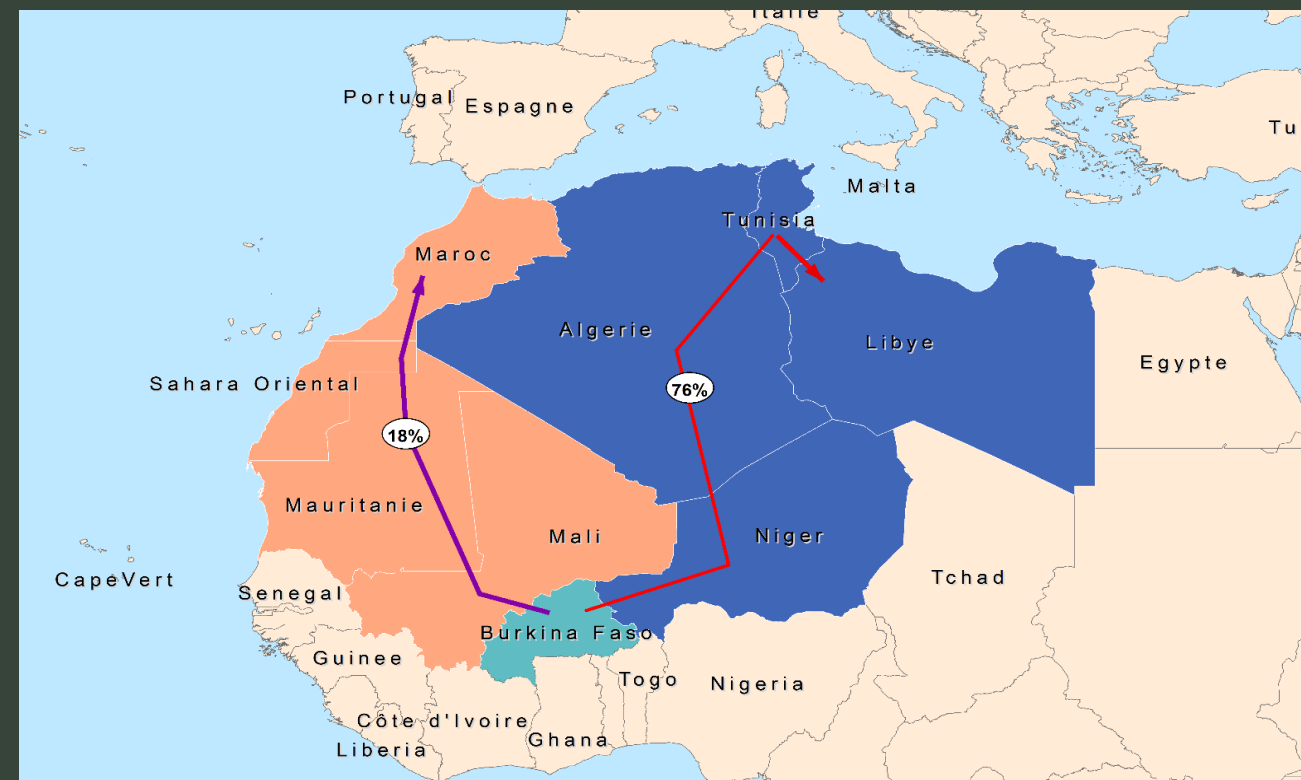
### PROVINCES DE RETOUR

#### PRINCIPALES PROVINCES ET REGIONS DE RETOUR

1. Boulgou (Centre-Est)
2. Zoundwéogo (Centre-Sud)
3. Kadiogo (Centre)
4. Ganzourgou (Plateau-Centre)
5. Houet (Hauts-Bassins)

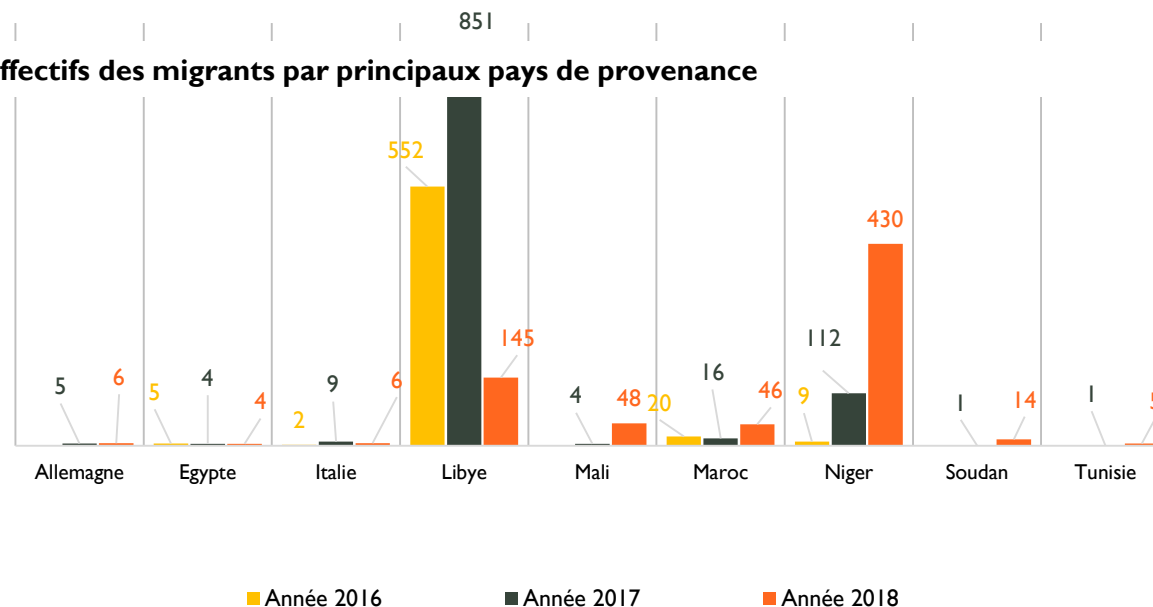


### PRINCIPALES ROUTES MIGRATOIRES EMPRUNTEES



### PAYS DE PROVENANCE

Effectifs des migrants par principaux pays de provenance



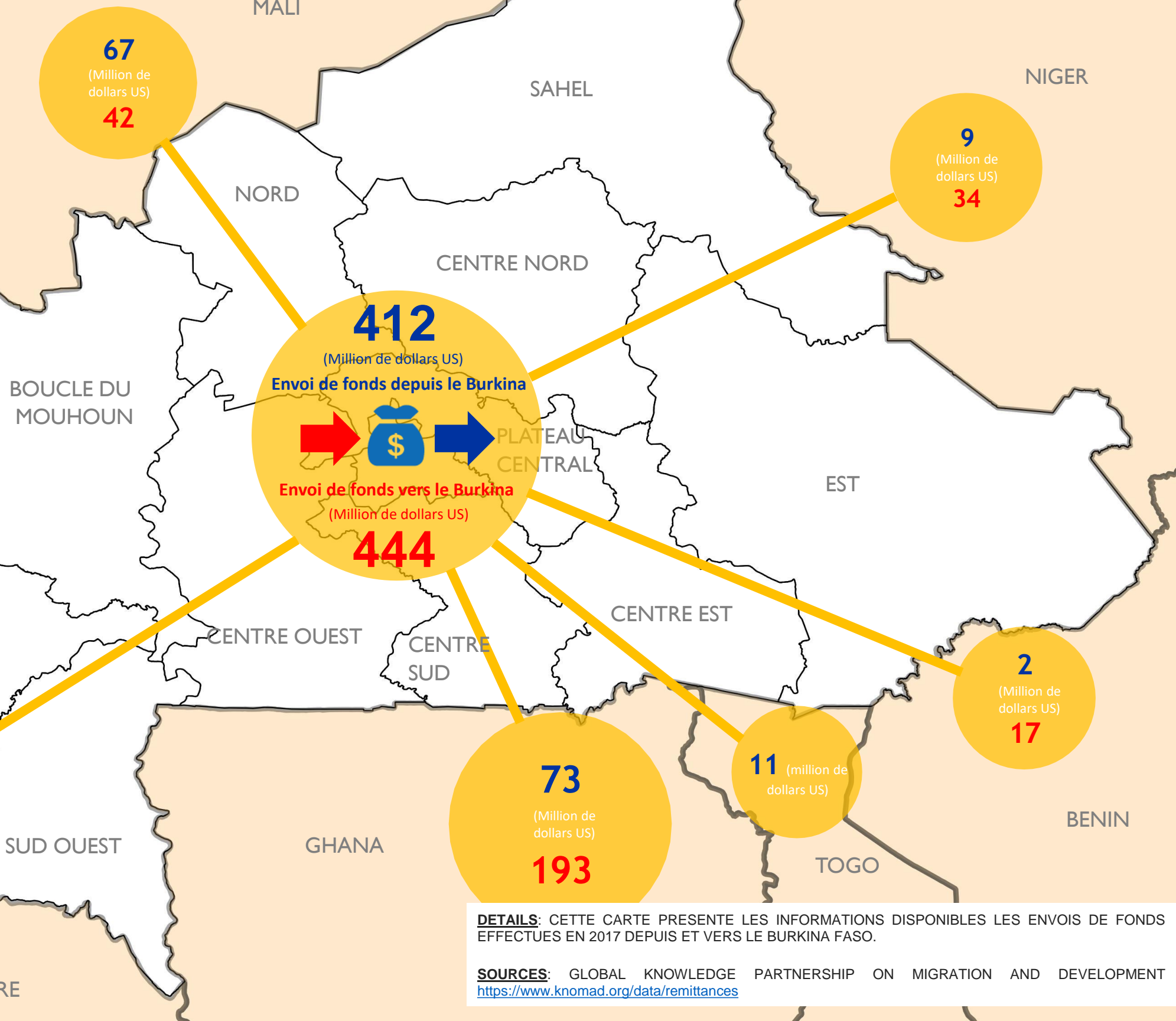
**Envoi de fonds depuis le Burkina**  
**Envoi de fonds vers le Burkina**

x

Au cours de l'année 2017, près de 860 millions de dollars USD ont été envoyés depuis et vers le Burkina Faso. Ce chiffre ne concerne que les envois formels de fonds (Western union, Orange Money, etc.).

En plus des transferts de fonds effectués depuis et vers d'autres pays d'Afrique, certains envois de fonds sont faits hors du continent Africain vers le Burkina Faso (tableau ci-dessous)

Pays	Montants par pays de provenance
Italie	47,000,000
France	40,000,000
Espagne	5,000,000
Suisse	4,000,000
Canada	4,000,000
USA	3,000,000
Pays-Bas	2,000,000
Russie	2,000,000
Danemark	1,000,000
Australie	1,000,000



**DETAILS:** CETTE CARTE PRESENTE LES INFORMATIONS DISPONIBLES LES ENVOIS DE FONDS EFFECTUES EN 2017 DEPUIS ET VERS LE BURKINA FASO.

**SOURCES:** GLOBAL KNOWLEDGE PARTNERSHIP ON MIGRATION AND DEVELOPMENT  
<https://www.knomad.org/data/remittances>

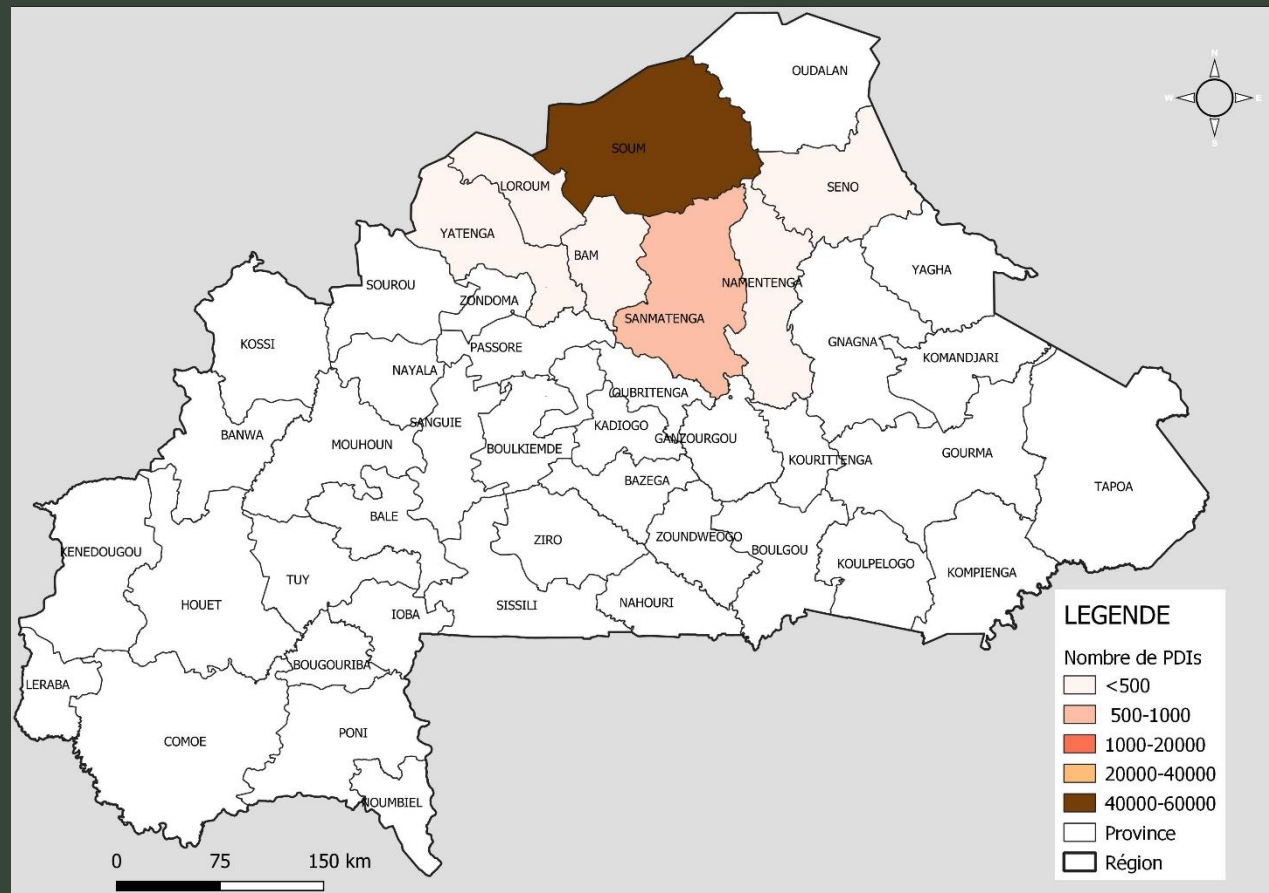
**XI**

Le Burkina Faso est, depuis 2016, confronté à une crise sécuritaire et humanitaire ayant engendré des déplacements importants de populations. Depuis janvier 2019, un cycle de violences communautaires a aggravé la crise, aggravant la situation humanitaire et menaçant la stabilité du pays. Selon le Bureau de coordination des affaires humanitaires de l'ONU (OCHA), le nombre de Personnes Déplacées Internes (PDI) a atteint 219 756 personnes à la date du 10 Juillet 2019.

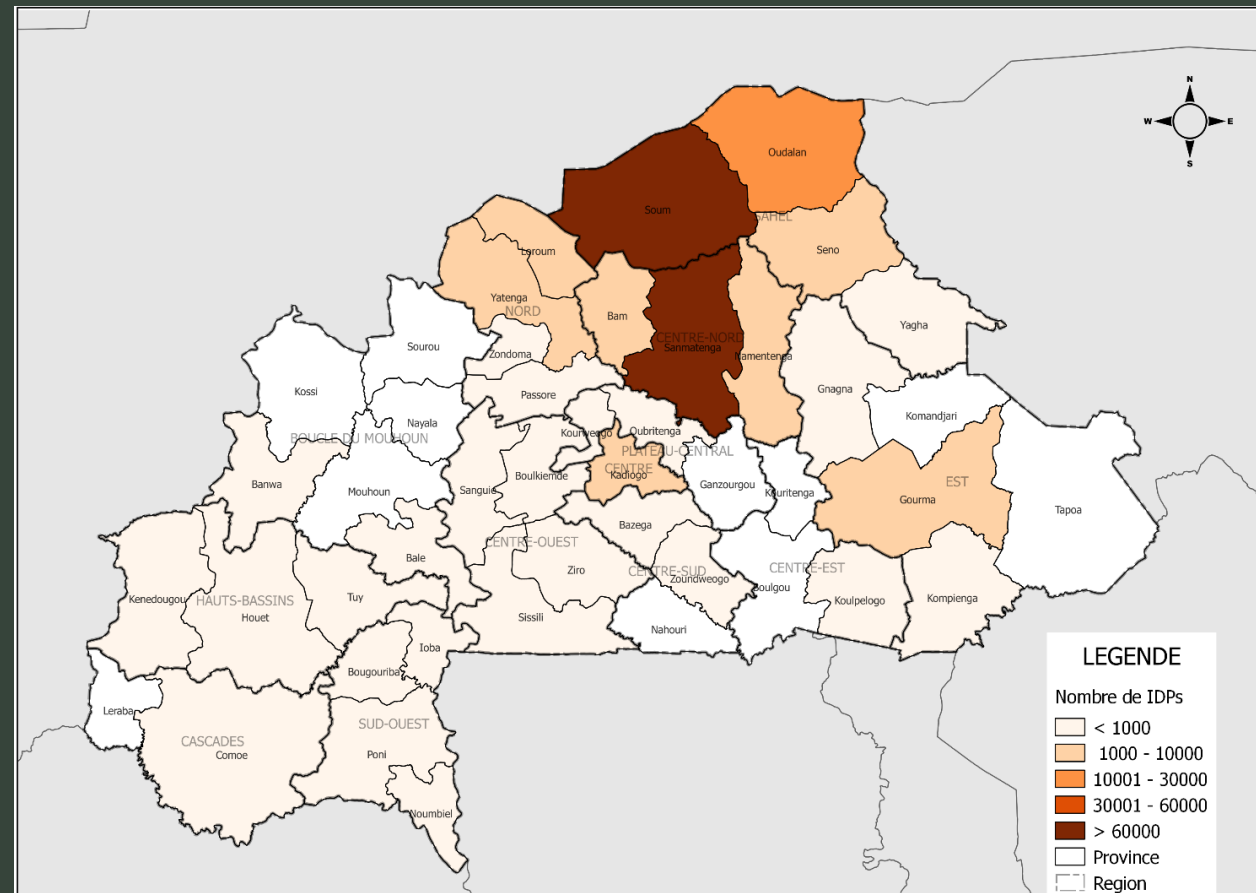
**DETAILS:** CES DIFFERENTES CARTES PRESENTENT LES PRINCIPAUX DEPLACEMENTS DE POPULATIONS CAUSES PAR DES CONFLITS QUI ONT AFFECTE OU AFFECTENT LE BURKINA FASO EN 2018 AVANT LES INCIDENTS SECURITAIRES DE YIRGOU JUSQU'AU 1er SEMESTRE DE 2019 SUITE AUX INCIDENTS DE YRIGOU

**SOURCES:** UNOCHA SITUATION DES PEPLACES INTERNES (PDI) A LA DATE DU 23 JUILLET 2019

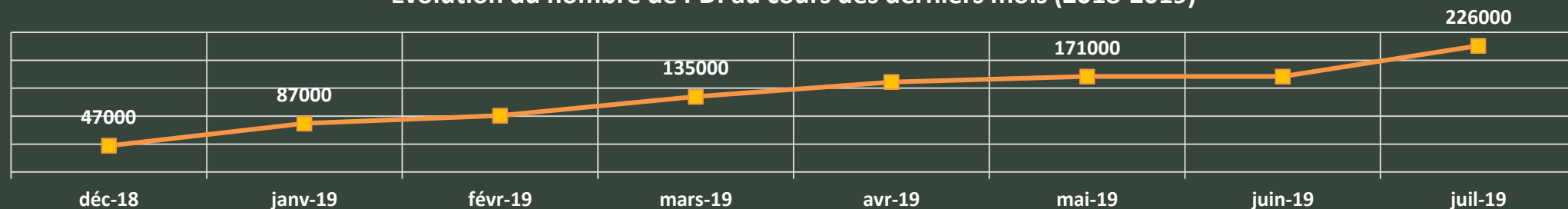
### SITUATION HUMANITAIRE EN FEVRIER 2019: 101 415 PDI



### SITUATION HUMANITAIRE AU 10 JUILLET 2019: 219 756 PDI



Evolution du nombre de PDI au cours des derniers mois (2018-2019)



## **SOURCES D'INFORMATION ET DE DONNEES:**

- OIM - Points de Suivi des Flux (Burkina Faso, Niger, Mali, Mauritanie) ([flow.iom.int](http://flow.iom.int))
- OIM Bureau Régional– Données Retours Volontaires (données internes)
- OIM Bureau Régional (Zones d'attraction des migrations de travailleurs)
- OIM- Italie, Espagne et Grèce – Compilation ([migration.iom.int](http://migration.iom.int))
- OIM Libya DTM and FMS ([displacement.iom.int](http://displacement.iom.int))
- OIM Niger – Données des retours par région d'origine
- OIM Niger Search & Rescue ([nigermigrationresponse.org](http://nigermigrationresponse.org))
- UNDESA Base de données migrants



### **CONTACTS:**

Gestion de l'Information OIM Burkina Faso - [bfinformationunit@iom.int](mailto:bfinformationunit@iom.int)

Gestion de l'information OIM Dakar - [rodakarepcteam@iom.int](mailto:rodakarepcteam@iom.int)