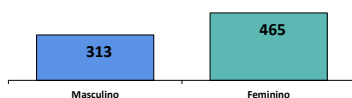
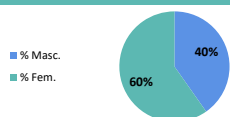


Data da Avaliação: 2019-08-14

Site Location: -19,289014 , 34,186573

Site Information								
Classificação do Bairro:	Bairros de reassentamento(Plane)	Idade	Masculino	Feminino	% Masc.	% Fem.	Existe um Comité de gestão do Bairro?	Não
Tipo do Bairro:	Aberto	< 1	21	14	3%	2%	Existe uma agência de gestão de Bairro?	Não
Data de abertura:	2019-03-07	1 - 5	35	83	4%	11%	Nome da Agência de gestão do Bairro:	Nenhum
Provincia:	Sofala	6 - 17	104	181	13%	23%	Existe uma lista de contactos do prestador de serviços?	Nenhum
Distrito:	Nhamatanda	18 - 59	111	138	14%	18%	O bairro é facilmente acessível?	Sim
Posto:	Nhamatanda	60 +	42	49	5%	6%	O estado do bairro:	Aberto
Localidade:	Vila De Nhamatanda	*Estes indices foram obtidos usando o método de calculo demográfico					O bairro é seguro?	Sim



## Famílias

163

778

## Pessoas

As informações incluídas neste relatório foram recolhidas de 2019-07-01 a 2019-07-08. Para acessar informações sobre a população IDP em locais de deslocamentos a partir de hoje, por favor consulte o acompanhamento do movimento de deslocamento do IOM-Atualização diária [Click here](#)



## NECESSIDADES

A primeira mais urgente: **Alimentos**  
A segunda mais urgente: **Água**  
A terceira mais urgente: **Abrigo**



## VULNERABILIDADES

Mulheres grávidas: 14  
Mães a amamentar: 0  
Pessoas com deficiência Mental ou física: 7  
Doenças Crónicas: 0  
Pessoas Idosas abandonadas: 0  
Mulheres solteiras chefes de família: 32  
Homens solteiros chefes de família: 4  
Idosas chefe de família: 0



## POSSE DE TERRA

Número de famílias que arrendavam casas/terrenos no local de origem: 2  
Número de famílias que eram proprietárias das casas/terrenos no local de origem: 159



## ABRIGO

Primeiro PNA (Produto não alimentar) não acessível: **calçado e vestuário**  
Segundo PNA (Produto não alimentar) não acessível: **artigos para dormir (esteiras, Cobertores)**  
Terceiro PNA (Produto não alimentar) não acessível: 0  
Número de famílias que dormem ao ar livre: 0  
Número de famílias que dormem em abrigos de emergência: 161  
Número de famílias que dormem em abrigos permanentes: 778



## WASH

Principal fonte de água potável: Tanques  
Principal problema com a qualidade da água: Sabor / gosto  
Consumo diário médio de água por pessoa: 10 - 15 ltr  
Tempo de espera médio para ter água: Sem espera  
Número de latrinas em funcionamento no centro: 40  
Existe um casas de banho públicas em funcionamento? Sim  
Existe um lugar para lavar as mãos com água e sabão perto de latrinas/casa de banho? Sim  
Como classifica o centro em termos de limpeza? 1. Muito limpo  
Existe defecação ao céu aberto? Não



## SEGURANÇA ALIMENTAR

A maioria da população tem acesso a um mercado em funcionamento? Não  
O que impede a maioria das pessoas de ir ao mercado? O transporte para o mercado e muito caro  
Houve uma distribuição de comida no centro? Sim  
Quando foi a última distribuição de comida neste centro? Mais de duas semanas  
A maioria da população tem acesso a campos agrícolas? Sim  
A que distância se localizam os campos agrícolas? 1-2 hrs



## SAÚDE

Existe um posto de saúde no bairro: Sim  
Número de instalações de saúde em funcionamento: 1  
As pessoas têm acesso aos Serviços de saúde: Sim  
Tempo para chegar ao centro de saúde mais próximo: menos de 15 minutos  
Porque é que a população não tem acesso a serviços de saúde? Nenhum  
Disponibilidade de medicamentos: Sim  
As mulheres consultam um profissional de saúde durante a Gravidez? Sim  
A população portadora de HIV sabe onde procurar por ajuda e tratamento médico? Sim  
Pacientes com Tuberculose sabem onde procurar o tratamento e Cuidados? Sim  
Algum caso de colera foi relatado neste bairro desde o Ciclone? Não  
Quando foi relatado o caso? Nenhum



## EDUCAÇÃO

A maioria das crianças em idade escolar tem acesso a uma escola em funcionamento? Sim  
Principal razão que impede a maioria das crianças em idade escolar de ter frequentar as escolas: Não sei  
Número de crianças com idade escolar que frequentam a escola: 280  
Quando tempo levam para chegar a instalação escolar mais próxima a pé: Mais de 60 minutos



## MOVIMENTOS

A maioria da população vive neste Bairro? Sim  
Porque a maioria da população não vive no bairro? Não sei  
Provincia de Origem: Sofala  
Distrito de Origem: Nhamatanda  
Posto de Origem: Nhamatanda  
Localidade de Origem: Vila De Nhamatanda



## PROTEÇÃO

Existe um prestador/mecanismo de segurança que garanta a segurança das pessoas? Sim  
Existe um mecanismo de referência violência baseada no Genero (VBG)? Não  
Existe um mecanismo de apoio às necessidades psicossociais da população? Sim



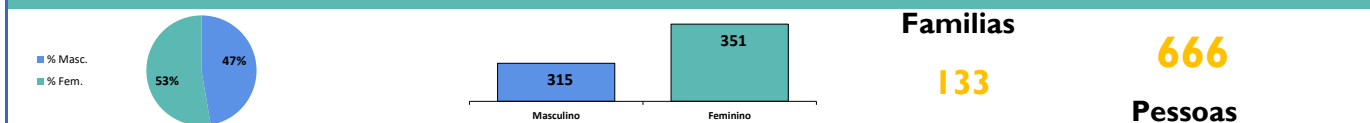
## PARTICIPAÇÃO DA COMUNIDADE

Os 3 meios que a população usa para se comunicar com os parceiros humanitarios: Pessoal de agências humanitárias; Líder comunitário ou grupo; Escritório de governo local  
Os 3 meios usados pelos parceiros humanitarios para se comunicar com a população: Pessoal das agências humanitárias; Líder comunitário ou grupo; Grupos de mulheres

Data da Avaliação: 2019-04-01

Site Location: -19,97275 , 33,370717

Site Information								
Classificação do Bairro:	Bairros de reassentamento(Plane)	Idade	Masculino	Feminino	% Masc.	% Fem.	Existe um Comité de gestão do Bairro?	Não
Tipo do Bairro:	aberto	< 1	24	6	4%	1%	Existe uma agência de gestão de Bairro?	Não
Data de abertura:	1-Apr-2019	1 - 5	56	49	8%	7%	Nome da Agência de gestão do Bairro:	Nenhum
Provincia:	Manica	6 - 17	56	136	8%	20%	Existe uma lista de contactos do prestador de serviços?	Nenhum
Distrito:	Sussundenga	18 - 59	148	160	22%	24%	O bairro é facilmente acessível?	Sim
Posto:	Dombe	60 +	31	0	5%	0%	O estado do bairro:	Aberto
Localidade:	Mabaia	*Estes indices foram obtidos usando o método de calculo demográfico					O bairro é seguro?	Sim



As informações incluídas neste relatório foram recolhidas de 2019-07-01 a 2019-07-08. Para acessar informações sobre a população IDP em locais de deslocamentos a partir de hoje, por favor consulte o acompanhamento do movimento de deslocamento do IOM-Atualização diária [Click here](#)

### NECESSIDADES

A primeira mais urgente: **Abrigo**

A segunda mais urgente: **Água**

A terceira mais urgente: **Alimentos**

### VULNERABILIDADES

Mulheres grávidas: 0

Mães a amamentar: 0

Pessoas com deficiência Mental ou física: 0

Doenças Crónicas: 0

Pessoas Idosas abandonadas: 0

Mulheres solteiras chefes de família: 0

Homens solteiros chefes de família: 0

Idosas chefe de família: 0

### POSSE DE TERRA

Número de famílias que arrendavam casas/terrenos no local de origem: 0

Número de famílias que eram proprietárias das casas/terrenos no local de origem: 133

### ABRIGO

Primeiro PNA (Produto não alimentar) não acessível: **Rede mosquiteira**

Segundo PNA (Produto não alimentar) não acessível: **Artigos para cozinhar (Painéis e Frigideiras)**

Terceiro PNA (Produto não alimentar) não acessível: **Sabão / detergente para lavar roupa**

Número de famílias que dormem ao ar livre: 0

Número de famílias que dormem em abrigos de emergência: 0

Número de famílias que dormem em abrigos permanentes: 133

### WASH

Principal fonte de água potável: **Não tem furo nem poço de agua**

Principal problema com a qualidade da água: 0

Consumo diário médio de água por pessoa: **Desconhecido**

Tempo de espera médio para ter água: **Sem espera**

Número de latrinas em funcionamento no centro: 35

Existe um casas de banho públicas em funcionamento? **Sim**

Existe um lugar para lavar as mãos com água e sabão perto de latrinas/casa de banho? **Sim, mas sem sabão**

Como classifica o centro em termos de limpeza? **3. Mais ou menos limpo**

Existe defecação ao céu aberto? **Sim**

### SAÚDE

Existe um posto de saúde no bairro: **Não**

Número de instalações de saúde em funcionamento: 0

As pessoas têm acesso aos Serviços de saúde: **Sim**

Tempo para chegar ao centro de saúde mais próximo: **31 - 60 minutos**

Porque é que a população não tem acesso a serviços de saúde? **Nenhum**

Disponibilidade de medicamentos: **Sim**

As mulheres consultam um profissional de saúde durante a Gravidez? **Não**

A população portadora de HIV sabe onde procurar por ajuda e tratamento médico? **Não**

Pacientes com Tuberculose sabem onde procurar o tratamento e Cuidados? **Sim**

Algum caso de colera foi relatado neste bairro desde o Ciclone? **Não**

Quando foi relatado o caso? **Nenhum**

### SEGURANÇA ALIMENTAR

A maioria da população tem acesso a um mercado em funcionamento?	Não
O que impede a maioria das pessoas de ir ao mercado?	O mercado não está acessível não vende esses itens /os itens vendidos são muito caros
Houve uma distribuição de comida no centro?	Não
Quando foi a última distribuição de comida neste centro?	Nenhum
A maioria da população tem acesso a campos agrícolas?	Não
A que distância se localizam os campos agrícolas?	Nenhum

### EDUCAÇÃO

A maioria das crianças em idade escolar tem acesso a uma escola em funcionamento?	Sim
Principal razão que impede a maioria das crianças em idade escolar de ter frequentar as escolas:	Não sei
Número de crianças com idade escolar que frequentam a escola:	0
Quando tempo levam para chegar a instalação escolar mais próxima a pé:	31 - 60 minutos

### MOVIMENTOS

A maioria da população vive neste Bairro?	Sim
Porque a maioria da população não vive no bairro?	Não sei
Provincia de Origem:	Manica
Distrito de Origem:	Sussundenga
Posto de Origem:	Dombe
Localidade de Origem:	Mabaia

### PROTEÇÃO

Existe um prestador/mecanismo de segurança que garanta a segurança das pessoas?	Yes
Existe um mecanismo de referência violência baseada no Genero (VBG)?	Não
Existe um mecanismo de apoio às necessidades psicossociais da população?	Não

### PARTICIPAÇÃO DA COMUNIDADE

Os 3 meios que a população usa para se comunicar com os parceiros humanitarios:	Líder religioso ou grupo; Líder de comunidade ou grupo; Escritório de governo local
Os 3 meios usados pelos parceiros humanitarios para se comunicar com a população:	Líder religioso ou grupo; Líder de comunidade ou grupo; Escritório de governo local

Data da Avaliação: 2019-07-30

Site Location: -19,945619 , 33,366333

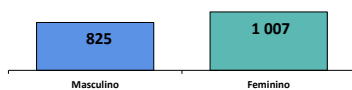
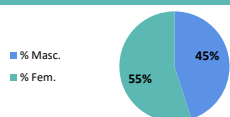
Site Information								
Classificação do Bairro:	Bairros de reassentamento(Plane)	Idade	Masculino	Feminino	% Masc.	% Fem.	Existe um Comité de gestão do Bairro?	Sim
Tipo do Bairro:	aberto	< 1	60	15	3%	1%	Existe uma agência de gestão de Bairro?	Não
Data de abertura:	2019-03-11	1 - 5	90	150	5%	8%	Nome da Agência de gestão do Bairro:	Nenhum
Provincia:	Manica	6 - 17	345	315	19%	17%	Existe uma lista de contactos do prestador de serviços?	Nenhum
Distrito:	Sussundenga	18 - 59	285	482	16%	26%	O bairro é facilmente acessível?	Sim
Posto:	Dombe	60 +	45	45	2%	2%	O estado do bairro:	Aberto
Localidade:	Darue	*Estes indices foram obtidos usando o método de calculo demográfico					O bairro é seguro?	Sim

## Famílias

**1 832**

**320**

## Pessoas



As informações incluídas neste relatório foram recolhidas de 2019-07-01 a 2019-07-08. Para acessar informações sobre a população IDP em locais de deslocamentos a partir de hoje, por favor consulte o acompanhamento do movimento de deslocamento do IOM-Atualização diária [Click here](#)



## NECESSIDADES

A primeira mais urgente: **Outros**  
A segunda mais urgente: **Alimentos**  
A terceira mais urgente: **Cuidados de Saude**



## VULNERABILIDADES

Mulheres grávidas: **0** Pessoas Idosas abandonadas: **0**  
Mães a amamentar: **0** Mulheres solteiras chefes da família: **8**  
Pessoas com deficiência Mental ou física: **2** Homens solteiros chefes da família: **0**  
Doenças Crónicas: **5** Idosas chefe da família: **10**



## POSSE DE TERRA

Número de famílias que arrendavam casas/terrenos no local de origem: **0**  
Número de famílias que eram proprietárias das casas/terrenos no local de origem: **320**



## ABRIGO

Primeiro PNA (Produto não alimentar) não acessível: **calçado e vestuário**  
Segundo PNA (Produto não alimentar) não acessível: **artigos para dormir (esteiras, Cobertores)**  
Terceiro PNA (Produto não alimentar) não acessível: **Artigos para cozinhar (Painéis e Frigideiras)**  
Número de famílias que dormem ao ar livre: **3**  
Número de famílias que dormem em abrigos de emergência: **317**  
Número de famílias que dormem em abrigos permanentes: **0**



## WASH

Principal fonte de água potável: **Bombas manuais**  
Principal problema com a qualidade da água: **Tempo de espera longo (filas)**  
Consumo diário médio de água por pessoa: **> 15 ltr**  
Tempo de espera médio para ter água: **Mais de 60 minutos**  
Número de latrinas em funcionamento no centro: **317**  
Existe um casas de banho públicas em funcionamento? **Sim**  
Existe um lugar para lavar as mãos com água e sabão perto de latrinas/casa de banho? **Sim, mas sem sabão**  
Como classifica o centro em termos de limpeza? **2. Limpo**  
Existe defecação ao céu aberto? **Não**



## SEGURANÇA ALIMENTAR

A maioria da população tem acesso a um mercado em funcionamento? **Não**  
O que impede a maioria das pessoas de ir ao mercado? **Nenhum**  
Houve uma distribuição de comida no centro? **Sim**  
Quando foi a última distribuição de comida neste centro? **Mais de duas semanas**  
A maioria da população tem acesso a campos agrícolas? **Sim**  
A que distância se localizam os campos agrícolas? **2-3 hrs**



## SAÚDE

Existe um posto de saúde no bairro: **Não**  
Número de instalações de saúde em funcionamento: **0**  
As pessoas têm acesso aos Serviços de saúde: **Sim**  
Tempo para chegar ao centro de saúde mais próximo: **Mais de 60 minutos**  
Porque é que a população não tem acesso a serviços de saúde? **Nenhum**  
Disponibilidade de medicamentos: **Sim**  
As mulheres consultam um profissional de saúde durante a Gravidez? **Sim**  
A população portadora de HIV sabe onde procurar por ajuda e tratamento médico? **Sim**  
Pacientes com Tuberculose sabem onde procurar o tratamento e Cuidados? **Sim**  
Algum caso de colera foi relatado neste bairro desde o Ciclone? **Não**  
Quando foi relatado o caso? **Nenhum**



## EDUCAÇÃO

A maioria das crianças em idade escolar tem acesso a uma escola em funcionamento? **Sim**  
Principal razão que impede a maioria das crianças em idade escolar de ter frequentar as escolas: **Não sei**  
Número de crianças com idade escolar que frequentam a escola: **Nenhum**  
Quando tempo levam para chegar a instalação escolar mais próxima a pé: **31 - 60 minutos**



## MOVIMENTOS

A maioria da população vive neste Bairro? **Sim**  
Porque a maioria da população não vive no bairro? **Não sei**  
Provincia de Origem: **Manica**  
Distrito de Origem: **Sussundenga**  
Posto de Origem: **Dombe**  
Localidade de Origem: **Mabaia**



## PROTEÇÃO

Existe um prestador/mecanismo de segurança que garanta a segurança das pessoas? **Sim**  
Existe um mecanismo de referência violência baseada no Genero (VBG)? **Desconhecido**  
Existe um mecanismo de apoio às necessidades psicossociais da população? **Não**



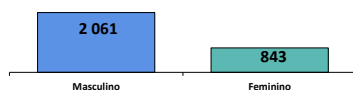
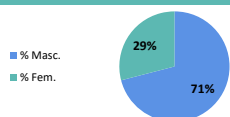
## PARTICIPAÇÃO DA COMUNIDADE

Os 3 meios que a população usa para se comunicar com os parceiros humanitarios: **Líder religioso ou grupo; Líder de comunidade ou grupo; Escritório de governo local**  
Os 3 meios usados pelos parceiros humanitarios para se comunicar com a população: **Líder religioso ou grupo; Líder de comunidade ou grupo; Escritório de governo local**

Data da Avaliação: 2019-08-01

Site Location: -19,964655 , 34,437072

Site Information								
Classificação do Bairro:	Bairros de reassentamento(Plane)	Idade	Masculino	Feminino	% Masc.	% Fem.	Existe um Comité de gestão do Bairro?	Não
Tipo do Bairro:	aberto	< 1	34	0	1%	0%	Existe uma agência de gestão de Bairro?	Sim
Data de abertura:	2019-03-24	1 - 5	608	338	21%	12%	Nome da Agência de gestão do Bairro:	0
Provincia:	Sofala	6 - 17	777	405	27%	14%	Existe uma lista de contactos do prestador de serviços?	Nenhum
Distrito:	Buzi	18 - 59	608	32	21%	1%	O bairro é facilmente acessível?	Sim
Posto:	Buzi	60 +	34	68	1%	2%	O estado do bairro:	Aberto
Localidade:	Bandua	<i>*Estes indices foram obtidos usando o método de calculo demográfico</i>					O bairro é seguro?	Sim



## Famílias

719

2 904

## Pessoas

As informações incluídas neste relatório foram recolhidas de 2019-07-01 a 2019-07-08. Para acessar informações sobre a população IDP em locais de deslocamentos a partir de hoje, por favor consulte o acompanhamento do movimento de deslocamento do IOM-Atualização diária [Click here](#)



## NECESSIDADES

A primeira mais urgente: **Abrigo**  
A segunda mais urgente: **Latrinas**  
A terceira mais urgente: **Alimentos**



## VULNERABILIDADES

Mulheres grávidas: 14  
Mães a amamentar: 36  
Pessoas com deficiência Mental ou física : 75  
Doenças Crónicas: 78



## POSSE DE TERRA

Número de famílias que arrendavam casas/terrenos no local de origem: 0  
Número de famílias que eram proprietárias das casas/terrenos no local de origem: 0



## ABRIGO

Primeiro PNA (Produto não alimentar) não acessível: **Tanque / ou reservatórios para água**  
Segundo PNA (Produto não alimentar) não acessível: **Rede mosquiteira**  
Terceiro PNA (Produto não alimentar) não acessível: **Artigos para cozinhar (Painéis e Frigideiras)**  
Número de famílias que dormem ao ar livre: 0  
Número de famílias que dormem em abrigos de emergência: 719  
Número de famílias que dormem em abrigos permanentes: 0



## WASH

Principal fonte de água potável: **Poços protegido**  
Principal problema com a qualidade da água: **Nenhum**  
Consumo diário médio de água por pessoa: **> 15 ltr**  
Tempo de espera médio para ter água: **Entre 16 30 minutos**  
Número de latrinas em funcionamento no centro: **616**  
Existe um casas de banho públicas em funcionamento?: **Sim**  
Existe um lugar para lavar as mãos com água e sabão perto de latrinas/casa de banho?: **Sim**  
Como classifica o centro em termos de limpeza?: **2. Limpo**  
Existe defecação ao céu aberto? **Não**



## SEGURANÇA ALIMENTAR

A maioria da população tem acesso a um mercado em funcionamento? **Sim**  
O que impede a maioria das pessoas de ir ao mercado? **Nenhum**  
Houve uma distribuição de comida no centro? **Sim**  
Quando foi a última distribuição de comida neste centro? **Ultimos 7 dias**  
A maioria da população tem acesso a campos agrícolas? **Sim**  
A que distância se localizam os campos agrícolas? **<1 hr**



## SAÚDE

Existe um posto de saúde no bairro: **Não**  
Número de instalações de saúde em funcionamento: **0**  
As pessoas têm acesso aos Serviços de saúde: **Sim**  
Tempo para chegar ao centro de saúde mais próximo: **31 - 60 minutos**  
Porque é que a população não tem acesso a serviços de saúde? **Nenhum**  
Disponibilidade de medicamentos: **Sim**  
As mulheres consultam um profissional de saúde durante a Gravidez? **Sim**  
A população portadora de HIV sabe onde procurar por ajuda e tratamento médico? **Sim**  
Pacientes com Tuberculose sabem onde procurar o tratamento e Cuidados? **Sim**  
Algum caso de colera foi relatado neste bairro desde o Ciclone? **Não**  
Quando foi relatado o caso? **2**



## EDUCAÇÃO

A maioria das crianças em idade escolar tem acesso a uma escola em funcionamento? **Sim**  
Principal razão que impede a maioria das crianças em idade escolar de ter frequentar as escolas: **Não sei**  
Número de crianças com idade escolar que frequentam a escola: **72**  
Quando tempo levam para chegar a instalação escolar mais próxima a pé: **31 - 60 minutos**



## MOVIMENTOS

A maioria da população vive neste Bairro? **Sim**  
Porque a maioria da população não vive no bairro? **Não sei**  
Provincia de Origem: **Sofala**  
Distrito de Origem: **Buzi**  
Posto de Origem: **Buzi**  
Localidade de Origem: **Bandua**



## PROTEÇÃO

Existe um prestador/mecanismo de segurança que garanta a segurança das pessoas? **Sim**  
Existe um mecanismo de referência violência baseada no Genero (VBG)? **Sim**  
Existe um mecanismo de apoio às necessidades psicossociais da população? **Sim**



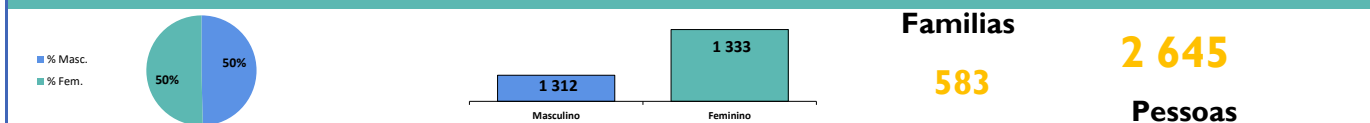
## PARTICIPAÇÃO DA COMUNIDADE

Os 3 meios que a população usa para se comunicar com os parceiros humanitarios: **Programa de rádio chamado; Líder reLigioso ou grupo; VoLuntários / mobi; Lizadores da comunidade**  
Os 3 meios usados pelos parceiros humanitarios para se comunicar com a população: **Equipe de Rádio de agências humanitárias; Líder religioso ou grupo**

Data da Avaliação: 2019-07-31

Site Location: -19,964655 , 34,425704

Site Information								
Classificação do Bairro:	Bairros de reassentamento(Plane)	Idade	Masculino	Feminino	% Masc.	% Fem.	Existe um Comité de gestão do Bairro?	Não
Tipo do Bairro:	aberto	< 1	41	62	2%	2%	Existe uma agência de gestão de Bairro?	Sim
Data de abertura:	2019-05-21	1 - 5	164	185	6%	7%	Nome da Agência de gestão do Bairro:	0
Provincia:	Sofala	6 - 17	615	472	23%	18%	Existe uma lista de contactos do prestador de serviços?	Nenhum
Distrito:	Buzi	18 - 59	410	532	16%	20%	O bairro é facilmente acessível?	Sim
Posto:	Buzi	60 +	82	82	3%	3%	O estado do bairro:	Aberto
Localidade:	Bandua	<i>*Estes indices foram obtidos usando o método de calculo demográfico</i>					O bairro é seguro?	Sim



As informações incluídas neste relatório foram recolhidas de 2019-07-01 a 2019-07-08. Para acessar informações sobre a população IDP em locais de deslocamentos a partir de hoje, por favor consulte o acompanhamento do movimento de deslocamento do IOM-Atualização diária [Click here](#)

NECESSIDADES	VULNERABILIDADES	POSSE DE TERRA
A primeira mais urgente: <b>Alimentos</b>	Mulheres grávidas: 25	Número de famílias que arrendavam casas/terrenos no local de origem: 0
A segunda mais urgente: <b>Água</b>	Mães a amamentar: 110	Número de famílias que eram proprietárias das casas/terrenos no local de origem: 583
A terceira mais urgente: <b>Abrigo</b>	Pessoas com deficiência Mental ou física : 30	
	Doenças Crónicas: 105	
	Pessoas Idosas abandonadas: 0	
	Mulheres solteiras chefes da família: 42	
	Homens solteiros chefes da família: 20	
	Idosas chefe da família: 43	

ABRIGO	WASH
Primeiro PNA (Produto não alimentar) não acessível: <b>Tanque / ou reservatorios para água</b>	Principal fonte de água potável: <b>Poços protegido</b>
Segundo PNA (Produto não alimentar) não acessível: <b>artigos para dormir (esteiras, Cobertores)</b>	Principal problema com a qualidade da água: <b>Longa distância</b>
Terceiro PNA (Produto não alimentar) não acessível: <b>Reservatorios</b>	Consumo diário médio de água por pessoa: <b>&gt; 15 ltr</b>
Número de famílias que dormem ao ar livre: 347	Tempo de espera médio para ter água: <b>Entre 16 30 minutos</b>
Número de famílias que dormem em abrigos de emergência: 206	Número de latrinas em funcionamento no centro: 351
Número de famílias que dormem em abrigos permanentes: 30	Existe um casas de banho públicas em funcionamento? <b>Não</b>
	Existe um lugar para lavar as mãos com água e sabão perto de latrinas/casa de banho? <b>Sim</b>
	Como classifica o centro em termos de limpeza? <b>3. Mais ou menos limpo</b>
	Existe defecação ao céu aberto? <b>Não</b>

SEGURANÇA ALIMENTAR	SAÚDE
A maioria da população tem acesso a um mercado em funcionamento? <b>Não</b>	Existe um posto de saúde no bairro: <b>Não</b>
O que impede a maioria das pessoas de ir ao mercado? <b>Mercado Não acessível</b>	Número de instalações de saúde em funcionamento: 0
Houve uma distribuição de comida no centro? <b>Sim</b>	As pessoas têm acesso aos Serviços de saúde: <b>Sim</b>
Quando foi a última distribuição de comida neste centro? <b>Ultimos 7 dias</b>	Tempo para chegar ao centro de saúde mais próximo: <b>More than 60 minutes</b>
A maioria da população tem acesso a campos agrícolas? <b>Sim</b>	Porque é que a população não tem acesso a serviços de saúde? <b>Nenhum</b>
A que distância se localizam os campos agrícolas? <b>&lt;1 hr</b>	Disponibilidade de medicamentos: <b>Sim</b>
	As mulheres consultam um profissional de saúde durante a Gravidez? <b>Sim</b>
	A população portadora de HIV sabe onde procurar por ajuda e tratamento médico? <b>Sim</b>
	Pacientes com Tuberculose sabem onde procurar o tratamento e Cuidados? <b>Sim</b>
	Algum caso de colera foi relatado neste bairro desde o Ciclone? <b>Não</b>
	Quando foi relatado o caso? <b>Nenhum</b>

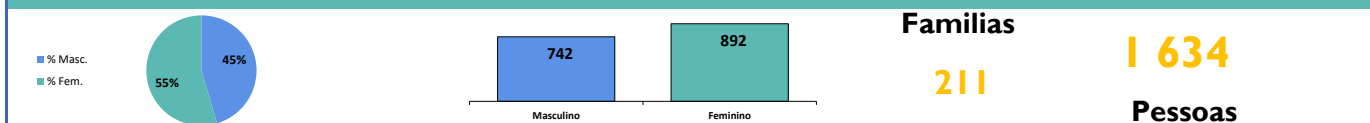
EDUCAÇÃO	PROTEÇÃO
A maioria das crianças em idade escolar tem acesso a uma escola em funcionamento? <b>Sim</b>	Existe um prestador/mecanismo de segurança que garanta a segurança das pessoas? <b>Não</b>
Principal razão que impede a maioria das crianças em idade escolar de ter frequentar as escolas: <b>Não sei</b>	Existe um mecanismo de referência violência baseada no Genero (VBG)? <b>Sim</b>
Número de crianças com idade escolar que frequentam a escola: 75	Existe um mecanismo de apoio às necessidades psicossociais da população? <b>Sim</b>
Quando tempo levam para chegar a instalação escolar mais próxima a pé: <b>16 - 30 minutos</b>	

MOVIMENTOS	PARTICIPAÇÃO DA COMUNIDADE
A maioria da população vive neste Bairro? <b>Sim</b>	Os 3 meios que a população usa para se comunicar com os parceiros humanitarios: <b>Líder religioso ou grupo; Caixa de sugestões; Escritório do governo local</b>
Porque a maioria da população não vive no bairro? <b>Não sei</b>	Os 3 meios usados pelos parceiros humanitarios para se comunicar com a população: <b>Pessoal de agências humanitárias; Líder religioso ou grupo; Escritório de governo local</b>
Provincia de Origem: <b>Sofala</b>	
Distrito de Origem: <b>Buzi</b>	
Posto de Origem: <b>Buzi</b>	
Localidade de Origem: <b>Bandua</b>	

Data da Avaliação: 2019-08-02

Site Location: -19,9769 , 34,222051

Site Information								
Classificação do Bairro:	Bairros de reassentamento(Plane)	Idade	Masculino	Feminino	% Masc.	% Fem.	Existe um Comité de gestão do Bairro?	Não
Tipo do Bairro:	aberto	< 1	34	67	2%	4%	Existe uma agência de gestão de Bairro?	Sim
Data de abertura:	2019-05-13	1 - 5	84	135	5%	8%	Nome da Agência de gestão do Bairro:	0
Provincia:	Sofala	6 - 17	270	202	17%	12%	Existe uma lista de contactos do prestador de serviços?	Nenhum
Distrito:	Buzi	18 - 59	337	454	21%	28%	O bairro é facilmente acessível?	Sim
Posto:	Estaquinha	60 +	17	34	1%	2%	O estado do bairro:	Aberto
Localidade:	Estaquinha	*Estes indices foram obtidos usando o método de calculo demográfico					O bairro é seguro?	Sim



As informações incluídas neste relatório foram recolhidas de 2019-07-01 a 2019-07-08. Para acessar informações sobre a população IDP em locais de deslocamentos a partir de hoje, por favor consulte o acompanhamento do movimento de deslocamento do IOM-Atualização diária [Click here](#)

NECESSIDADES	VULNERABILIDADES	POSSE DE TERRA
A primeira mais urgente: <b>Cuidados de Saude</b>	Mulheres grávidas: <b>25</b>	Pessoas Idosas abandonadas: <b>0</b>
A segunda mais urgente: <b>Alimentos</b>	Mães a amamentar: <b>37</b>	Mulheres solteiras chefes da família: <b>5</b>
A terceira mais urgente: <b>Educação</b>	Pessoas com deficiência Mental ou física : <b>18</b>	Homens solteiros chefes da família: <b>0</b>
	Doenças Crónicas: <b>49</b>	Idosas chefe da família: <b>1</b>
		Número de famílias que arrendavam casas/terrenos no local de origem: <b>7</b>
		Número de famílias que eram proprietárias das casas/terrenos no local de origem: <b>211</b>

### ABRIGO

Primeiro PNA (Produto não alimentar) não acessível:	calçado e vestuário Rede mosquiteira
Segundo PNA (Produto não alimentar) não acessível:	Rede mosquiteira
Terceiro PNA (Produto não alimentar) não acessível:	Artigos para cozinhar (Painéis e Frigideiras)
Número de famílias que dormem ao ar livre:	0
Número de famílias que dormem em abrigos de emergência:	206
Número de famílias que dormem em abrigos permanentes:	0

### SEGURANÇA ALIMENTAR

A maioria da população tem acesso a um mercado em funcionamento?	Sim
O que impede a maioria das pessoas de ir ao mercado?	Nenhum
Houve uma distribuição de comida no centro?	Não
Quando foi a última distribuição de comida neste centro?	Nenhum
A maioria da população tem acesso a campos agrícolas?	Sim
A que distância se localizam os campos agrícolas?	<1 hr

### EDUCAÇÃO

A maioria das crianças em idade escolar tem acesso a uma escola em funcionamento?	Sim
Principal razão que impede a maioria das crianças em idade escolar de ter frequentar as escolas:	Não sei
Número de crianças com idade escolar que frequentam a escola:	75
Quando tempo levam para chegar a instalação escolar mais próxima a pé:	31 - 60 minutos

### MOVIMENTOS

A maioria da população vive neste Bairro?	Sim
Porque a maioria da população não vive no bairro?	Não sei
Provincia de Origem:	Sofala
Distrito de Origem:	Buzi
Posto de Origem:	Estaquinha
Localidade de Origem:	Estaquinha

### WASH

Principal fonte de água potável:	Lagoas e cursos de água
Principal problema com a qualidade da água:	Cheiro
Consumo diário médio de água por pessoa:	Desconhecido
Tempo de espera médio para ter água:	Sem espera
Número de latrinas em funcionamento no centro:	42
Existe um casas de banho públicas em funcionamento?	Sim
Existe um lugar para lavar as mãos com água e sabão perto de latrinas/casa de banho?	Nenhuma
Como classifica o centro em termos de limpeza?	3. Mais ou menos limpo
Existe defecação ao céu aberto?	Sim

### SAÚDE

Existe um posto de saúde no bairro:	Não
Número de instalações de saúde em funcionamento:	0
As pessoas têm acesso aos Serviços de saúde:	Sim
Tempo para chegar ao centro de saúde mais próximo:	31 - 60 minutos
Porque é que a população não tem acesso a serviços de saúde?	Nenhum
Disponibilidade de medicamentos:	Sim
As mulheres consultam um profissional de saúde durante a Gravidez?	Sim
A população portadora de HIV sabe onde procurar por ajuda e tratamento médico?	Sim
Pacientes com Tuberculose sabem onde procurar o tratamento e Cuidados?	Sim
Algum caso de colera foi relatado neste bairro desde o Ciclone?	Não
Quando foi relatado o caso?	Nenhum

### PROTECÇÃO

Existe um prestador/mecanismo de segurança que garanta a segurança das pessoas?	Sim
Existe um mecanismo de referência violência baseada no Genero (VBG)?	Não
Existe um mecanismo de apoio às necessidades psicossociais da população?	Sim

### PARTICIPAÇÃO DA COMUNIDADE

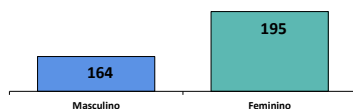
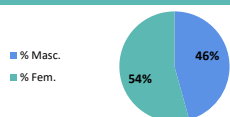
Os 3 meios que a população usa para se comunicar com os parceiros humanitarios:	Líder religioso ou grupo; Central de atendimento / linha directa
Os 3 meios usados pelos parceiros humanitarios para se comunicar com a população:	Rádio; Escritório de governo local



Data da Avaliação: 2019-07-31

Site Location: -17,648463 , 37,244589

Site Information								
Classificação do Bairro:	Bairros de reassentamento(Plane)	Idade	Masculino	Feminino	% Masc.	% Fem.	Existe um Comité de gestão do Bairro?	Sim
Tipo do Bairro:	aberto	< 1	0	7	0%	2%	Existe uma agência de gestão de Bairro?	Sim
Data de abertura:	2019-05-01	1 - 5	18	25	5%	7%	Nome da Agência de gestão do Bairro:	0
Provincia:	Zambezia	6 - 17	98	91	27%	25%	Existe uma lista de contactos do prestador de serviços?	Nenhum
Distrito:	Namacurra	18 - 59	44	65	12%	18%	O bairro é facilmente acessível?	Sim
Posto:	Macuze	60 +	4	7	1%	2%	O estado do bairro:	Aberto
Localidade:	Macusse	*Estes indices foram obtidos usando o método de calculo demográfico					O bairro é seguro?	Sim



## Famílias

172

359

## Pessoas

As informações incluídas neste relatório foram recolhidas de 2019-07-01 a 2019-07-08. Para acessar informações sobre a população IDP em locais de deslocamentos a partir de hoje, por favor consulte o acompanhamento do movimento de deslocamento do IOM-Atualização diária [Click here](#)



## NECESSIDADES

A primeira mais urgente: **Alimentos**  
A segunda mais urgente: **Abrigo**  
A terceira mais urgente: **Cuidados de Saude**



## VULNERABILIDADES

Mulheres grávidas: 0  
Mães a amamentar: 30  
Pessoas com deficiência Mental ou física : 6  
Doenças Crónicas: 2  
Pessoas Idosas abandonadas: 0  
Mulheres solteiras chefes da familia: 60  
Homens solteiros chefes da familia: 50  
Idosas chefe da familia: 1



## POSSE DE TERRA

Número de famílias que arrendavam casas/terrenos no local de origem: 0  
Número de famílias que eram proprietárias das casas/terrenos no local de origem: 262



## ABRIGO

Primeiro PNA (Produto não alimentar) não acessível: **calçado e vestuário**  
Segundo PNA (Produto não alimentar) não acessível: **artigos para dormir (esteiras, Cobertores)**  
Terceiro PNA (Produto não alimentar) não acessível: **Artigos para cozinhar (Painelas e Frigideiras)**  
Número de famílias que dormem ao ar livre: 0  
Número de famílias que dormem em abrigos de emergência: 0  
Número de famílias que dormem em abrigos permanentes: 0



## WASH

Principal fonte de água potável: **Bombas manuais**  
Principal problema com a qualidade da água: **Nenhum**  
Consumo diário médio de água por pessoa: **Desconhecido**  
Tempo de espera médio para ter água: **Sem espera**  
Número de latrinas em funcionamento no centro: **50**  
Existe um casas de banho públicas em funcionamento?: **Sim**  
Existe um lugar para lavar as mãos com água e sabão perto de latrinas/casa de banho?: **Sim**  
Como classifica o centro em termos de limpeza?: **2. Limpo**  
Existe defecação ao ceu aberto? **Não**



## SEGURANÇA ALIMENTAR

A maioria da população tem acesso a um mercado em funcionamento? **Sim**  
O que impede a maioria das pessoas de ir ao mercado? **Nenhum**  
Houve uma distribuição de comida no centro? **Sim**  
Quando foi a última distribuição de comida neste centro? **Ultimos 7 dias**  
A maioria da população tem acesso a campos agrícolas? **Não**  
A que distância se localizam os campos agrícolas? **Nenhum**



## SAÚDE

Existe um posto de saúde no bairro: **Não**  
Número de instalações de saúde em funcionamento: **0**  
As pessoas têm acesso aos Serviços de saúde: **Não**  
Tempo para chegar ao centro de saúde mais próximo: **Nenhum**  
Porque é que a população não tem acesso a serviços de saúde? **Facilidade não é fisicamente acessível**  
Disponibilidade de medicamentos: **Sim**  
As mulheres consultam um profissional de saúde durante a Gravidez? **Sim**  
A população portadora de HIV sabe onde procurar por ajuda e tratamento médico? **Sim**  
Pacientes com Tuberculose sabem onde procurar o tratamento e Cuidados? **Sim**  
Algum caso de colera foi relatado neste bairro desde o Ciclone? **Não**  
Quando foi relatado o caso? **Nenhum**



## EDUCAÇÃO

A maioria das crianças em idade escolar tem acesso a uma escola em funcionamento? **Sim**  
Principal razão que impede a maioria das crianças em idade escolar de ter frequentar as escolas: **Não sei**  
Número de crianças com idade escolar que frequentam a escola: **150**  
Quando tempo levam para chegar a instalação escolar mais próxima a pé: **Menos de 15 minutos**



## MOVIMENTOS

A maioria da população vive neste Bairro? **Sim**  
Porque a maioria da população não vive no bairro? **Não sei**  
Provincia de Origem: **Zambezia**  
Distrito de Origem: **Namacurra**  
Posto de Origem: **Macuze**  
Localidade de Origem: **Macusse**



## PROTEÇÃO

Existe um prestador/mecanismo de segurança que garanta a segurança das pessoas? **Não**  
Existe um mecanismo de referência violência baseada no Genero (VBG)? **Sim**  
Existe um mecanismo de apoio às necessidades psicossociais da população? **Sim**



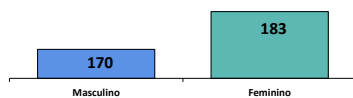
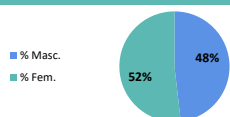
## PARTICIPAÇÃO DA COMUNIDADE

Os 3 meios que a população usa para se comunicar com os parceiros humanitarios: **Líder religioso ou grupo; Líder comunitário ou grupo**  
Os 3 meios usados pelos parceiros humanitarios para se comunicar com a população: **Líder comunitário ou grupo; Voluntários / mobilizadores da comunidade**

Data da Avaliação: 2019-08-01

Site Location: -17,395673 , 35,222052

Site Information								
Classificação do Bairro:	Bairros de reassentamento(Plane)	Idade	Masculino	Feminino	% Masc.	% Fem.	Existe um Comité de gestão do Bairro?	Sim
Tipo do Bairro:	aberto	< 1	0	0	0%	0%	Existe uma agência de gestão de Bairro?	Sim
Data de abertura:	2019-05-20	1 - 5	33	46	9%	13%	Nome da Agência de gestão do Bairro:	0
Provincia:	Tete	6 - 17	85	67	24%	19%	Existe uma lista de contactos do prestador de serviços?	Nenhum
Distrito:	Mutarara	18 - 59	52	61	15%	17%	O bairro é facilmente acessível?	Sim
Posto:	Inhangoma	60 +	0	9	0%	3%	O estado do bairro:	Aberto
Localidade:	Kanhungue	*Estes indices foram obtidos usando o método de calculo demográfico					O bairro é seguro?	Sim



## Famílias

70

353

## Pessoas

As informações incluídas neste relatório foram recolhidas de 2019-07-01 a 2019-07-08. Para acessar informações sobre a população IDP em locais de deslocamentos a partir de hoje, por favor consulte o acompanhamento do movimento de deslocamento do IOM-Atualização diária [Click here](#)



## NECESSIDADES

A primeira mais urgente: **Outros**  
A segunda mais urgente: **Cuidados de Saude**  
A terceira mais urgente: **Água**



## VULNERABILIDADES

Mulheres grávidas: 16  
Mães a amamentar: 23  
Pessoas com deficiência Mental ou física : 19  
Doenças Crónicas: 3  
Pessoas Idosas abandonadas: 0  
Mulheres solteiras chefes da familia: 8  
Homens solteiros chefes da familia: 5  
Idosas chefe da familia: 7



## POSSE DE TERRA

Número de famílias que arrendavam casas/terrenos no local de origem: 0  
Número de famílias que eram proprietárias das casas/terrenos no local de origem: 70



## ABRIGO

Primeiro PNA (Produto não alimentar) não acessível: **artigos para dormir (esteiras, Cobertores)**  
Segundo PNA (Produto não alimentar) não acessível: **Material de construção, exemplo: enxada, catana**  
Terceiro PNA (Produto não alimentar) não acessível: 0  
Número de famílias que dormem ao ar livre: 0  
Número de famílias que dormem em abrigos de emergência: 70  
Número de famílias que dormem em abrigos permanentes: 0



## WASH

Principal fonte de água potável: **Poços aberto**  
Principal problema com a qualidade da água: **Nenhum**  
Consumo diário médio de água por pessoa: **Desconhecido**  
Tempo de espera médio para ter água: **Sem espera**  
Número de latrinas em funcionamento no centro: 4  
Existe um casas de banho públicas em funcionamento? **Sim**  
Existe um lugar para lavar as mãos com água e sabão perto de latrinas/casa de banho? **Nenhuma**  
Como classifica o centro em termos de limpeza? **4. Sujo**  
Existe defecação ao céu aberto? **Sim**



## SEGURANÇA ALIMENTAR

A maioria da população tem acesso a um mercado em funcionamento? **Não**  
O que impede a maioria das pessoas de ir ao mercado? **Falta de dinheiro para comprar os itens**  
Houve uma distribuição de comida no centro? **Não**  
Quando foi a última distribuição de comida neste centro? **Nenhum**  
A maioria da população tem acesso a campos agrícolas? **Sim**  
A que distância se localizam os campos agrícolas? **1-2 hrs**



## SAÚDE

Existe um posto de saúde no bairro: **Sim**  
Número de instalações de saúde em funcionamento: 1  
As pessoas têm acesso aos Serviços de saúde: **Sim**  
Tempo para chegar ao centro de saúde mais próximo: **menos de 15 minutos**  
Porque é que a população não tem acesso a serviços de saúde? **Nenhum**  
Disponibilidade de medicamentos: **Sim**  
As mulheres consultam um profissional de saúde durante a Gravidez? **Sim**  
A população portadora de HIV sabe onde procurar por ajuda e tratamento médico? **Sim**  
Pacientes com Tuberculose sabem onde procurar o tratamento e Cuidados? **Sim**  
Algum caso de colera foi relatado neste bairro desde o Ciclone? **Não**  
Quando foi relatado o caso? **Nenhum**



## EDUCAÇÃO

A maioria das crianças em idade escolar tem acesso a uma escola em funcionamento? **Sim**  
Principal razão que impede a maioria das crianças em idade escolar de ter frequentar as escolas: **Não sei**  
Número de crianças com idade escolar que frequentam a escola: 45  
Quando tempo levam para chegar a instalação escolar mais próxima a pé: **Menos de 15 minutos**



## MOVIMENTOS

A maioria da população vive neste Bairro? **Sim**  
Porque a maioria da população não vive no bairro? **Não sei**  
Provincia de Origem: **Tete**  
Distrito de Origem: **Mutarara**  
Posto de Origem: **Inhangoma**  
Localidade de Origem: **Kanhungue**



## PROTEÇÃO

Existe um prestador/mecanismo de segurança que garanta a segurança das pessoas? **Sim**  
Existe um mecanismo de referência violência baseada no Genero (VBG)? **Desconhecido**  
Existe um mecanismo de apoio às necessidades psicossociais da população? **Desconhecido**



## PARTICIPAÇÃO DA COMUNIDADE

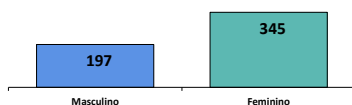
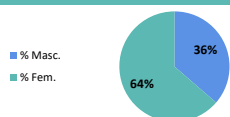
Os 3 meios que a população usa para se comunicar com os parceiros humanitarios: **Programa de rádio em chamadas**  
Os 3 meios usados pelos parceiros humanitarios para se comunicar com a população: **0%**



Data da Avaliação: 2019-08-01

Site Location: -19,926223 , 33,666738

Site Information								
Classificação do Bairro:	Bairros de reassentamento(Plane)	Idade	Masculino	Feminino	% Masc.	% Fem.	Existe um Comité de gestão do Bairro?	Sim
Tipo do Bairro:	aberto	< 1	12	35	2%	6%	Existe uma agência de gestão de Bairro?	Sim
Data de abertura:	10-May-2019	1 - 5	27	54	5%	10%	Nome da Agência de gestão do Bairro:	Nenhum
Provincia:	Manica	6 - 17	69	142	13%	26%	Existe uma lista de contactos do prestador de serviços?	Nenhum
Distrito:	Sussundenga	18 - 59	77	102	14%	19%	O bairro é facilmente acessível?	Acesso limitado (acesso a nível su)
Posto:	Dombe	60 +	12	12	2%	2%	O estado do bairro:	Aberto
Localidade:	Bunga	*Estes indices foram obtidos usando o método de calculo demográfico					O bairro é seguro?	Sim



## Famílias

130

542

## Pessoas

As informações incluídas neste relatório foram recolhidas de 2019-07-01 a 2019-07-08. Para acessar informações sobre a população IDP em locais de deslocamentos a partir de hoje, por favor consulte o acompanhamento do movimento de deslocamento do IOM-Atualização diária [Click here](#)

NECESSIDADES	VULNERABILIDADES	POSSE DE TERRA
--------------	------------------	----------------

A primeira mais urgente: <b>Alimentos</b>	Mulheres grávidas: 0	Pessoas Idosas abandonadas: 0
A segunda mais urgente: <b>Água</b>	Mães a amamentar: 0	Mulheres solteiras chefes de família: 0
A terceira mais urgente: <b>Cuidados de Saúde</b>	Pessoas com deficiência Mental ou física: 0	Homens solteiros chefes de família: 0
	Doenças Crónicas: 0	Idosas chefe de família: 0
		Número de famílias que arrendavam casas/terrenos no local de origem: 0
		Número de famílias que eram proprietárias das casas/terrenos no local de origem: 130

ABRIGO	WASH
--------	------

Primeiro PNA (Produto não alimentar) não acessível: <b>Rede mosquiteira</b>	Principal fonte de água potável: <b>Bombas manuais</b>
Segundo PNA (Produto não alimentar) não acessível: <b>artigos para dormir (esteiras, Cobertores)</b>	Principal problema com a qualidade da água: <b>Sabor / gosto</b>
Terceiro PNA (Produto não alimentar) não acessível: <b>Sabão / detergente para lavar roupa</b>	Consumo diário médio de água por pessoa: <b>Desconhecido</b>
Número de famílias que dormem ao ar livre: 0	Tempo de espera médio para ter água: <b>Sem espera</b>
Número de famílias que dormem em abrigos de emergência: 130	Número de latrinas em funcionamento no centro: 28
Número de famílias que dormem em abrigos permanentes: 0	Existe um casas de banho públicas em funcionamento?: <b>Sim</b>
	Existe um lugar para lavar as mãos com água e sabão perto de latrinas/casa de banho?: <b>Sim</b>
	Como classifica o centro em termos de limpeza?: <b>3. Mais ou menos limpo</b>
	Existe defecação ao céu aberto? <b>Não</b>

SEGURANÇA ALIMENTAR	SAÚDE
---------------------	-------

A maioria da população tem acesso a um mercado em funcionamento? <b>Não</b>	Existe um posto de saúde no bairro: <b>Não</b>
O que impede a maioria das pessoas de ir ao mercado? <b>Sem dinheiro para comprar os itens</b>	Número de instalações de saúde em funcionamento: 0
Houve uma distribuição de comida no centro? <b>Sim</b>	As pessoas têm acesso aos Serviços de saúde: <b>Não</b>
Quando foi a última distribuição de comida neste centro? <b>Mais de duas semanas</b>	Tempo para chegar ao centro de saúde mais próximo: <b>Nenhum</b>
A maioria da população tem acesso a campos agrícolas? <b>Não</b>	Porque é que a população não tem acesso a serviços de saúde? <b>Facilidade não é fisicamente acessível para outros</b>
A que distância se localizam os campos agrícolas? <b>Nenhum</b>	Disponibilidade de medicamentos: <b>Não</b>
A maioria das crianças em idade escolar tem acesso a uma escola em funcionamento? <b>Sim</b>	As mulheres consultam um profissional de saúde durante a Gravidez? <b>nao sabe/ sem</b>
Principal razão que impede a maioria das crianças em idade escolar de ter frequentar as escolas: <b>Não sei</b>	A população portadora de HIV sabe onde procurar por ajuda e tratamento médico? <b>Desconhecido</b>
Número de crianças com idade escolar que frequentam a escola: 80	Pacientes com Tuberculose sabem onde procurar o tratamento e Cuidados? <b>Desconhecido</b>
Quando tempo levam para chegar a instalação escolar mais próxima a pé: <b>31 - 60 minutos</b>	Algum caso de colera foi relatado neste bairro desde o Ciclone? <b>Não</b>
	Quando foi relatado o caso? <b>Nenhum</b>

MOVIMENTOS	PROTEÇÃO
------------	----------

A maioria da população vive neste Bairro? <b>Sim</b>	Existe um prestador/mecanismo de segurança que garanta a segurança das pessoas? <b>Não</b>
Porque a maioria da população não vive no bairro? <b>Não sei</b>	Existe um mecanismo de referência violência baseada no Genero (VBG)? <b>Não</b>
Provincia de Origem: <b>Manica</b>	Existe um mecanismo de apoio às necessidades psicossociais da população? <b>Não</b>

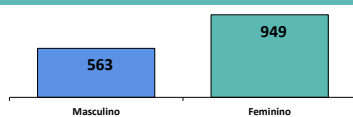
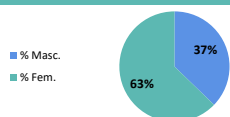
PARTICIPAÇÃO DA COMUNIDADE
----------------------------

Os 3 meios que a população usa para se comunicar com os parceiros humanitarios: <b>Pessoal de agências humanitárias; Líder comunitário ou grupo; Escritório de governo local</b>
Os 3 meios usados pelos parceiros humanitarios para se comunicar com a população: <b>Pessoal de agências humanitárias; Líder comunitário ou grupo; Escritório de governo local</b>

Data da Avaliação: 2019-07-31

Site Location: -19,94994 , 33,500094

Site Information								
Classificação do Bairro:	Bairros de reassentamento(Plane)	Idade	Masculino	Feminino	% Masc.	% Fem.	Existe um Comité de gestão do Bairro?	Sim
Tipo do Bairro:	aberto	< 1	47	82	3%	5%	Existe uma agência de gestão de Bairro?	Sim
Data de abertura:	2019-05-22	1 - 5	94	176	6%	12%	Nome da Agência de gestão do Bairro:	0
Provincia:	Manica	6 - 17	199	363	13%	24%	Existe uma lista de contactos do prestador de serviços?	Nenhum
Distrito:	Sussundenga	18 - 59	223	258	15%	17%	O bairro é facilmente acessível?	Sim
Posto:	Dombe	60 +	0	70	0%	5%	O estado do bairro:	Aberto
Localidade:	Bunga	*Estes indices foram obtidos usando o método de calculo demográfico					O bairro é seguro?	Sim



## Famílias

152

1 512

## Pessoas

As informações incluídas neste relatório foram recolhidas de 2019-07-01 a 2019-07-08. Para acessar informações sobre a população IDP em locais de deslocamentos a partir de hoje, por favor consulte o acompanhamento do movimento de deslocamento do IOM-Atualização diária [Click here](#)



## NECESSIDADES

A primeira mais urgente: **Alimentos**  
A segunda mais urgente: **Água**  
A terceira mais urgente: **Abrigo**



## VULNERABILIDADES

Mulheres grávidas: 0  
Mães a amamentar: 23  
Pessoas com deficiência Mental ou física : 0  
Doenças Crónicas: 0  
Pessoas Idosas abandonadas: 0  
Mulheres solteiras chefes da família: 5  
Homens solteiros chefes da família: 0  
Idosas chefe da família: 3



## POSSE DE TERRA

Número de famílias que arrendavam casas/terrenos no local de origem: 0  
Número de famílias que eram proprietárias das casas/terrenos no local de origem: 152



## ABRIGO

Primeiro PNA (Produto não alimentar) não acessível: **Rede mosquiteira**  
Segundo PNA (Produto não alimentar) não acessível: **artigos para dormir (esteiras, Cobertores)**  
Terceiro PNA (Produto não alimentar) não acessível: **Sabão / detergente para lavar roupa**  
Número de famílias que dormem ao ar livre: 0  
Número de famílias que dormem em abrigos de emergência: 152  
Número de famílias que dormem em abrigos permanentes: 0



## WASH

Principal fonte de água potável: **Lagoas e cursos de água**  
Principal problema com a qualidade da água: **Sabor / gosto**  
Consumo diário médio de água por pessoa: **Desconhecido**  
Tempo de espera médio para ter água: **Sem espera**  
Número de latrinas em funcionamento no centro: 80  
Existe um casas de banho públicas em funcionamento? **Sim**  
Existe um lugar para lavar as mãos com água e sabão perto de latrinas/casa de banho? **Desconhecido**  
Como classifica o centro em termos de limpeza? **3. Mais ou menos limpo**  
Existe defecação ao céu aberto? **Não**



## SEGURANÇA ALIMENTAR

A maioria da população tem acesso a um mercado em funcionamento? **Não**  
O que impede a maioria das pessoas de ir ao mercado? **Nenhum**  
Houve uma distribuição de comida no centro? **Sim**  
Quando foi a última distribuição de comida neste centro? **Mais de duas semanas**  
A maioria da população tem acesso a campos agrícolas? **Não**  
A que distância se localizam os campos agrícolas? **Nenhum**



## SAÚDE

Existe um posto de saúde no bairro: **Não**  
Número de instalações de saúde em funcionamento: 0  
As pessoas têm acesso aos Serviços de saúde: **Não**  
Tempo para chegar ao centro de saúde mais próximo: **Nenhum**  
Porque é que a população não tem acesso a serviços de saúde? **Facilidade não é fisicamente acessível para outros**  
Disponibilidade de medicamentos: **Não sabe/ sem resposta**  
As mulheres consultam um profissional de saúde durante a Gravidez? **nao sabe/ sem resposta**  
A população portadora de HIV sabe onde procurar por ajuda e tratamento médico? **Desconhecido**  
Pacientes com Tuberculose sabem onde procurar o tratamento e Cuidados? **Desconhecido**  
Algum caso de colera foi relatado neste bairro desde o Ciclone? **Não**  
Quando foi relatado o caso? **Nenhum**



## EDUCAÇÃO

A maioria das crianças em idade escolar tem acesso a uma escola em funcionamento? **Sim**  
Principal razão que impede a maioria das crianças em idade escolar de ter frequentar as escolas: **Não sei**  
Número de crianças com idade escolar que frequentam a escola: 85  
Quando tempo levam para chegar a instalação escolar mais próxima a pé: **31 - 60 minutos**



## MOVIMENTOS

A maioria da população vive neste Bairro? **Sim**  
Porque a maioria da população não vive no bairro? **Não sei**  
Provincia de Origem: **Manica**  
Distrito de Origem: **Sussundenga**  
Posto de Origem: **Dombe**  
Localidade de Origem: **Mabaia**



## PROTEÇÃO

Existe um prestador/mecanismo de segurança que garanta a segurança das pessoas? **Não**  
Existe um mecanismo de referência violência baseada no Genero (VBG)? **Não**  
Existe um mecanismo de apoio às necessidades psicossociais da população? **Não**



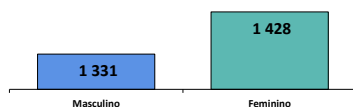
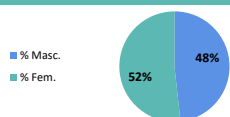
## PARTICIPAÇÃO DA COMUNIDADE

Os 3 meios que a população usa para se comunicar com os parceiros humanitarios: **Líder religioso ou grupo; Líder de comunidade ou grupo; Escritório de governo local**  
Os 3 meios usados pelos parceiros humanitarios para se comunicar com a população: **Líder religioso ou grupo; Líder de comunidade ou grupo; Escritório de governo local**

Data da Avaliação: 2019-07-30

Site Location: -19,885188 , 34,043823

Site Information								
Classificação do Bairro:	Bairros de reassentamento(Plane)	Idade	Masculino	Feminino	% Masc.	% Fem.	Existe um Comité de gestão do Bairro?	Não
Tipo do Bairro:	aberto	< 1	25	99	1%	4%	Existe uma agência de gestão de Bairro?	Não
Data de abertura:	2019-02-21	1 - 5	246	246	9%	9%	Nome da Agência de gestão do Bairro:	Nenhum
Provincia:	Sofala	6 - 17	493	393	18%	14%	Existe uma lista de contactos do prestador de serviços?	Nenhum
Distrito:	Chibabava	18 - 59	542	690	20%	25%	O bairro é facilmente acessível?	Sim
Posto:	Goonda	60 +	25	0	1%	0%	O estado do bairro:	Aberto
Localidade:	Hamamba	*Estes indices foram obtidos usando o método de calculo demográfico					O bairro é seguro?	Sim



## Famílias

553

2 759

## Pessoas

As informações incluídas neste relatório foram recolhidas de 2019-07-01 a 2019-07-08. Para acessar informações sobre a população IDP em locais de deslocamentos a partir de hoje, por favor consulte o acompanhamento do movimento de deslocamento do IOM-Atualização diária [Click here](#)



## NECESSIDADES

A primeira mais urgente: **Água**  
A segunda mais urgente: **Alimentos**  
A terceira mais urgente: **Cuidados de Saúde**



## VULNERABILIDADES

Mulheres grávidas: **43**  
Mães a amamentar: **70**  
Pessoas com deficiência Mental ou física : **0**  
Doenças Crónicas: **23**  
Pessoas Idosas abandonadas: **0**  
Mulheres solteiras chefes da família: **94**  
Homens solteiros chefes da família: **131**  
Idosas chefe da família: **70**



## POSSE DE TERRA

Número de famílias que arrendavam casas/terrenos no local de origem: **0**  
Número de famílias que eram proprietárias das casas/terrenos no local de origem: **553**



## ABRIGO

Primeiro PNA (Produto não alimentar) não acessível: **calçado e vestuário**  
Segundo PNA (Produto não alimentar) não acessível: **artigos para dormir (esteiras, Cobertores)**  
Terceiro PNA (Produto não alimentar) não acessível: **Produtos de higiene (para higiene pessoal)**  
Número de famílias que dormem ao ar livre: **0**  
Número de famílias que dormem em abrigos de emergência: **0**  
Número de famílias que dormem em abrigos permanentes: **50**



## WASH

Principal fonte de água potável: **Lagoas e cursos de água**  
Principal problema com a qualidade da água: **Cheiro**  
Consumo diário médio de água por pessoa: **Desconhecido**  
Tempo de espera médio para ter água: **Entre 31 a 60 minutos**  
Número de latrinas em funcionamento no centro: **0**  
Existe um casas de banho públicas em funcionamento? **Não**  
Existe um lugar para lavar as mãos com água e sabão perto de latrinas/casa de banho? **Nenhuma**  
Como classifica o centro em termos de limpeza? **3. Mais ou menos limpo**  
Existe defecação ao céu aberto? **Não**



## SEGURANÇA ALIMENTAR

A maioria da população tem acesso a um mercado em funcionamento? **Não**  
O que impede a maioria das pessoas de ir ao mercado? **O transporte para o mercado Não funciona**  
Houve uma distribuição de comida no centro? **Sim**  
Quando foi a última distribuição de comida neste centro? **Ultimos 7 dias**  
A maioria da população tem acesso a campos agrícolas? **Sim**  
A que distância se localizam os campos agrícolas? **<1 hr**



## SAÚDE

Existe um posto de saúde no bairro: **Não**  
Número de instalações de saúde em funcionamento: **0**  
As pessoas têm acesso aos Serviços de saúde: **Sim**  
Tempo para chegar ao centro de saúde mais próximo: **More than 60 minutos**  
Porque é que a população não tem acesso a serviços de saúde? **Nenhum**  
Disponibilidade de medicamentos: **Não**  
As mulheres consultam um profissional de saúde durante a Gravidez? **Sim**  
A população portadora de HIV sabe onde procurar por ajuda e tratamento médico? **Sim**  
Pacientes com Tuberculose sabem onde procurar o tratamento e Cuidados? **Sim**  
Algum caso de colera foi relatado neste bairro desde o Ciclone? **Não**  
Quando foi relatado o caso? **Nenhum**



## EDUCAÇÃO

A maioria das crianças em idade escolar tem acesso a uma escola em funcionamento? **Sim**  
Principal razão que impede a maioria das crianças em idade escolar de ter frequentar as escolas: **Não sei**  
Número de crianças com idade escolar que frequentam a escola: **243**  
Quando tempo levam para chegar a instalação escolar mais próxima a pé: **Mais de 60 minutos**



## MOVIMENTOS

A maioria da população vive neste Bairro? **Sim**  
Porque a maioria da população não vive no bairro? **Não sei**  
Provincia de Origem: **Sofala**  
Distrito de Origem: **Chibabava**  
Posto de Origem: **Goonda**  
Localidade de Origem: **Hamamba**



## PROTEÇÃO

Existe um prestador/mecanismo de segurança que garanta a segurança das pessoas? **Não**  
Existe um mecanismo de referência violência baseada no Genero (VBG)? **Não**  
Existe um mecanismo de apoio às necessidades psicossociais da população? **Não**



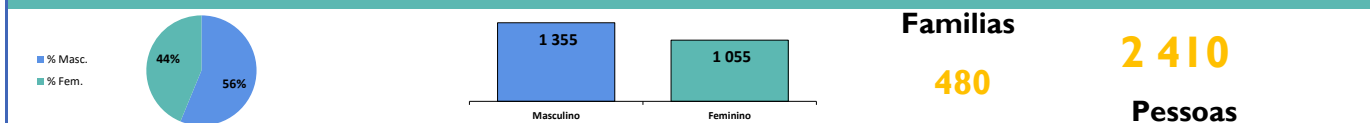
## PARTICIPAÇÃO DA COMUNIDADE

Os 3 meios que a população usa para se comunicar com os parceiros humanitarios: **Programa de rádio chamado; Líder religioso ou grupo; Central de atendimento / linha direta**  
Os 3 meios usados pelos parceiros humanitarios para se comunicar com a população: **Jornais Mídia social / internet; Central de atendimento / linha direta**

Data da Avaliação: 2019-08-02

Site Location: -19,667938 , 34,340404

Site Information								
Classificação do Bairro:	Bairros de reassentamento(Plane)	Idade	Masculino	Feminino	% Masc.	% Fem.	Existe um Comité de gestão do Bairro?	Não
Tipo do Bairro:	aberto	< 1	88	70	4%	3%	Existe uma agência de gestão de Bairro?	Não
Data de abertura:	2019-03-19	1 - 5	176	264	7%	11%	Nome da Agência de gestão do Bairro:	Nenhum
Provincia:	Sofala	6 - 17	457	545	19%	23%	Existe uma lista de contactos do prestador de serviços?	Nenhum
Distrito:	Buzi	18 - 59	493	70	20%	3%	O bairro é facilmente acessível?	Sim
Posto:	Buzi	60 +	141	106	6%	4%	O estado do bairro:	Aberto
Localidade:	Bandua	<i>*Estes indices foram obtidos usando o método de calculo demográfico</i>					O bairro é seguro?	Sim



As informações incluídas neste relatório foram recolhidas de 2019-07-01 a 2019-07-08. Para acessar informações sobre a população IDP em locais de deslocamentos a partir de hoje, por favor consulte o acompanhamento do movimento de deslocamento do IOM-Atualização diária [Click here](#)

NECESSIDADES	VULNERABILIDADES	POSSE DE TERRA
A primeira mais urgente: <b>Água</b>	Mulheres grávidas: <b>22</b>	Número de famílias que arrendavam casas/terrenos no local de origem: <b>0</b>
A segunda mais urgente: <b>Cuidados de Saúde</b>	Mães a amamentar: <b>25</b>	Número de famílias que eram proprietárias das casas/terrenos no local de origem: <b>480</b>
A terceira mais urgente: <b>Alimentos</b>	Pessoas com deficiência Mental ou física: <b>142</b>	
	Doenças Crónicas: <b>100</b>	
	Pessoas Idosas abandonadas: <b>0</b>	
	Mulheres solteiras chefes de família: <b>59</b>	
	Homens solteiros chefes de família: <b>27</b>	
	Idosas chefe de família: <b>8</b>	

ABRIGO	WASH
Primeiro PNA (Produto não alimentar) não acessível: <b>artigos para dormir (esteiras, Cobertores)</b>	Principal fonte de água potável: <b>Tanques</b>
Segundo PNA (Produto não alimentar) não acessível: <b>Artigos para cozinhar (Painéis e Frigideiras)</b>	Principal problema com a qualidade da água: <b>Tempo de espera longo (filas)</b>
Terceiro PNA (Produto não alimentar) não acessível: <b>0</b>	Consumo diário médio de água por pessoa: <b>&gt; 15 ltr</b>
Número de famílias que dormem ao ar livre: <b>51</b>	Tempo de espera médio para ter água: <b>Menos de 15 minutos</b>
Número de famílias que dormem em abrigos de emergência: <b>369</b>	Número de latrinas em funcionamento no centro: <b>369</b>
Número de famílias que dormem em abrigos permanentes: <b>60</b>	Existe um casas de banho públicas em funcionamento?: <b>Sim</b>
	Existe um lugar para lavar as mãos com água e sabão perto de latrinas/casa de banho?: <b>Sim</b>
	Como classifica o centro em termos de limpeza?: <b>2. Limpo</b>
	Existe defecação ao céu aberto?: <b>Não</b>

SEGURANÇA ALIMENTAR	SAÚDE
A maioria da população tem acesso a um mercado em funcionamento?: <b>Não</b>	Existe um posto de saúde no bairro: <b>Não</b>
O que impede a maioria das pessoas de ir ao mercado?: <b>Mercado não acessível</b>	Número de instalações de saúde em funcionamento: <b>0</b>
Houve uma distribuição de comida no centro?: <b>Sim</b>	As pessoas têm acesso aos Serviços de saúde: <b>Sim</b>
Quando foi a última distribuição de comida neste centro?: <b>Ultimos 7 dias</b>	Tempo para chegar ao centro de saúde mais próximo: <b>More than 60 minutos</b>
A maioria da população tem acesso a campos agrícolas?: <b>Sim</b>	Porque é que a população não tem acesso a serviços de saúde?: <b>Nenhum</b>
A que distância se localizam os campos agrícolas?: <b>&lt;1 hr</b>	Disponibilidade de medicamentos: <b>Sim</b>
	As mulheres consultam um profissional de saúde durante a Gravidez?: <b>Sim</b>
	A população portadora de HIV sabe onde procurar por ajuda e tratamento médico?: <b>Sim</b>
	Pacientes com Tuberculose sabem onde procurar o tratamento e Cuidados?: <b>Sim</b>
	Algum caso de colera foi relatado neste bairro desde o Ciclone?: <b>Não</b>
	Quando foi relatado o caso?: <b>Nenhum</b>

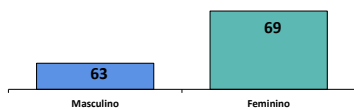
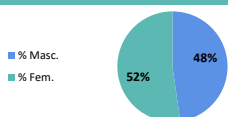
EDUCAÇÃO	PROTEÇÃO
A maioria das crianças em idade escolar tem acesso a uma escola em funcionamento?: <b>Sim</b>	Existe um prestador/mecanismo de segurança que garanta a segurança das pessoas?: <b>Sim</b>
Principal razão que impede a maioria das crianças em idade escolar de ter frequentar as escolas: <b>Não sei</b>	Existe um mecanismo de referência violência baseada no Genero (VBG)? <b>Sim</b>
Número de crianças com idade escolar que frequentam a escola: <b>90</b>	Existe um mecanismo de apoio às necessidades psicossociais da população? <b>Sim</b>
Quando tempo levam para chegar a instalação escolar mais próxima a pé: <b>31 - 60 minutos</b>	

MOVIMENTOS	PARTICIPAÇÃO DA COMUNIDADE
A maioria da população vive neste Bairro? <b>Sim</b>	Os 3 meios que a população usa para se comunicar com os parceiros humanitarios: <b>Líder religioso ou grupo; Escritório de governo local</b>
Porque a maioria da população não vive no bairro? <b>Não sei</b>	Os 3 meios usados pelos parceiros humanitarios para se comunicar com a população: <b>Líder religioso ou grupo; Voluntários / mobilizadores comunitários</b>
Provincia de Origem: <b>Sofala</b>	
Distrito de Origem: <b>Buzi</b>	
Posto de Origem: <b>Buzi</b>	
Localidade de Origem: <b>Bandua</b>	

Data da Avaliação: 2019-07-30

Site Location: -19,999044 , 33,316421

Site Information								
Classificação do Bairro:	Bairros de reassentamento(Plane)	Idade	Masculino	Feminino	% Masc.	% Fem.	Existe um Comité de gestão do Bairro?	Sim
Tipo do Bairro:	aberto	< 1	3	4	2%	3%	Existe uma agência de gestão de Bairro?	Não
Data de abertura:	2019-04-27	1 - 5	10	14	8%	11%	Nome da Agência de gestão do Bairro:	Nenhum
Provincia:	Manica	6 - 17	23	24	17%	18%	Existe uma lista de contactos do prestador de serviços?	Nenhum
Distrito:	Sussundenga	18 - 59	24	24	18%	18%	O bairro é facilmente acessível?	Sim
Posto:	Dombe	60 +	3	3	2%	2%	O estado do bairro:	Aberto
Localidade:	Muoco	*Estes indices foram obtidos usando o método de calculo demográfico					O bairro é seguro?	Sim



## Famílias

29

132

## Pessoas

As informações incluídas neste relatório foram recolhidas de 2019-07-01 a 2019-07-08. Para acessar informações sobre a população IDP em locais de deslocamentos a partir de hoje, por favor consulte o acompanhamento do movimento de deslocamento do IOM-Atualização diária [Click here](#)



## NECESSIDADES

A primeira mais urgente: **Água**  
A segunda mais urgente: **Alimentos**  
A terceira mais urgente: **Cuidados de Saude**



## VULNERABILIDADES

Mulheres grávidas: 0  
Mães a amamentar: 0  
Pessoas com deficiência Mental ou física : 0  
Doenças Crónicas: 0  
Pessoas Idosas abandonadas: 0  
Mulheres solteiras chefes da familia: 0  
Homens solteiros chefes da familia: 0  
Idosas chefe da familia: 0



## POSSE DE TERRA

Número de famílias que arrendavam casas/terrenos no local de origem: 29  
Número de famílias que eram proprietárias das casas/terrenos no local de origem: 29



## ABRIGO

Primeiro PNA (Produto não alimentar) não acessível: **Rede mosquiteira**  
Segundo PNA (Produto não alimentar) não acessível: **artigos para dormir (esteiras, Cobertores)**  
Terceiro PNA (Produto não alimentar) não acessível: **Sabão / detergente para lavar roupa**  
Número de famílias que dormem ao ar livre: 0  
Número de famílias que dormem em abrigos de emergência: 0  
Número de famílias que dormem em abrigos permanentes: 0



## WASH

Principal fonte de água potável: **Bombas manuais**  
Principal problema com a qualidade da água: **Nenhum**  
Consumo diário médio de água por pessoa: **Desconhecido**  
Tempo de espera médio para ter água: **Menos de 15 minutos**  
Número de latrinas em funcionamento no centro: **2**  
Existe um casas de banho públicas em funcionamento?: **Não**  
Existe um lugar para lavar as mãos com água e sabão perto de latrinas/casa de banho?: **Nenhuma**  
Como classifica o centro em termos de limpeza?: **3. Mais ou menos limpo**  
Existe defecação ao ceu aberto? **Não**



## SEGURANÇA ALIMENTAR

A maioria da população tem acesso a um mercado em funcionamento? **Não**  
O que impede a maioria das pessoas de ir ao mercado? **O mercado não está acessível não vende esses itens /os itens vendidos são muito caros**  
Houve uma distribuição de comida no centro? **Não**  
Quando foi a última distribuição de comida neste centro? **Nenhum**  
A maioria da população tem acesso a campos agrícolas? **Sim**  
A que distância se localizam os campos agrícolas? **<1 hr**



## SAÚDE

Existe um posto de saúde no bairro: **Não**  
Número de instalações de saúde em funcionamento: **0**  
As pessoas têm acesso aos Serviços de saúde: **Não**  
Tempo para chegar ao centro de saúde mais próximo: **Nenhum**  
Porque é que a população não tem acesso a serviços de saúde? **A instalação não está funcionando O transporte para a unidade de saúde não está funcionando atualmente**  
Disponibilidade de medicamentos: **Não sabe/ sem resposta**  
As mulheres consultam um profissional de saúde durante a Gravidez? **nao sabe/ sem resposta**  
A população portadora de HIV sabe onde procurar por ajuda e tratamento médico? **Desconhecido**  
Pacientes com Tuberculose sabem onde procurar o tratamento e Cuidados? **Desconhecido**  
Algum caso de colera foi relatado neste bairro desde o Ciclone? **Não**  
Quando foi relatado o caso? **Nenhum**



## EDUCAÇÃO

A maioria das crianças em idade escolar tem acesso a uma escola em funcionamento? **Sim**  
Principal razão que impede a maioria das crianças em idade escolar de ter frequentar as escolas: **Não sei**  
Número de crianças com idade escolar que frequentam a escola: **100**  
Quando tempo levam para chegar a instalação escolar mais próxima a pé: **Menos de 15 minutos**



## MOVIMENTOS

A maioria da população vive neste Bairro? **Não**  
Porque a maioria da população não vive no bairro? **Falta de assistência humanitária Falta de serviços Falta de materiais de abrigo**  
Provincia de Origem: **Manica**  
Distrito de Origem: **Sussundenga**  
Posto de Origem: **Dombe**  
Localidade de Origem: **Muoco**



## PROTEÇÃO

Existe um prestador/mecanismo de segurança que garanta a segurança das pessoas? **Não**  
Existe um mecanismo de referência violência baseada no Genero (VBG)? **Não**  
Existe um mecanismo de apoio às necessidades psicossociais da população? **Não**



## PARTICIPAÇÃO DA COMUNIDADE

Os 3 meios que a população usa para se comunicar com os parceiros humanitarios: **Líder religioso ou grupo; Líder comunitário ou grupo; Voluntários / mobilizadores da comunidade**  
Os 3 meios usados pelos parceiros humanitarios para se comunicar com a população: **Líder religioso ou grupo; Líder de comunidade ou grupo; Escritório de governo local**

Data da Avaliação: 2019-07-30

Site Location: -17,5018 , 36,8242

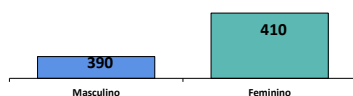
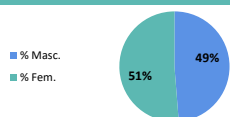
Site Information								
Classificação do Bairro:	Bairros de reassentamento(Plane)	Idade	Masculino	Feminino	% Masc.	% Fem.	Existe um Comité de gestão do Bairro?	Sim
Tipo do Bairro:	aberto	< 1	0	7	0%	1%	Existe uma agência de gestão de Bairro?	Sim
Data de abertura:	2015-02-01	1 - 5	84	56	11%	7%	Nome da Agência de gestão do Bairro:	Nenhum
Provincia:	Zambezia	6 - 17	161	196	20%	25%	Existe uma lista de contactos do prestador de serviços?	Nenhum
Distrito:	Nicoadala	18 - 59	145	151	18%	19%	O bairro é facilmente acessível?	Sim
Posto:	Nicoadala	60 +	0	0	0%	0%	O estado do bairro:	Aberto
Localidade:	Nicoadala	*Estes indices foram obtidos usando o método de calculo demográfico					O bairro é seguro?	Sim

## Famílias

800

198

Pessoas



As informações incluídas neste relatório foram recolhidas de 2019-07-01 a 2019-07-08. Para acessar informações sobre a população IDP em locais de deslocamentos a partir de hoje, por favor consulte o acompanhamento do movimento de deslocamento do IOM-Atualização diária [Click here](#)

NECESSIDADES	VULNERABILIDADES	POSSE DE TERRA
--------------	------------------	----------------

A primeira mais urgente: <b>Alimentos</b>	Mulheres grávidas: 6	Pessoas Idosas abandonadas: 0
A segunda mais urgente: <b>Água</b>	Mães a amamentar: 53	Mulheres solteiras chefes da família: 0
A terceira mais urgente: <b>Cuidados de Saúde</b>	Pessoas com deficiência Mental ou física: 7	Homens solteiros chefes da família: 0
	Doenças Crônicas: 0	Idosas chefe da família: 10
		Número de famílias que arrendavam casas/terrenos no local de origem: 0
		Número de famílias que eram proprietárias das casas/terrenos no local de origem: 0

ABRIGO	WASH
--------	------

Primeiro PNA (Produto não alimentar) não acessível: <b>calçado e vestuário</b>	Principal fonte de água potável: <b>Bombas manuais</b>
Segundo PNA (Produto não alimentar) não acessível: <b>artigos para dormir (esteiras, Cobertores)</b>	Principal problema com a qualidade da água: <b>Sabor / gosto</b>
Terceiro PNA (Produto não alimentar) não acessível: <b>Artigos para cozinhar (Painéis e Frigideiras)</b>	Consumo diário médio de água por pessoa: <b>&gt; 15 ltr</b>
Número de famílias que dormem ao ar livre: 0	Tempo de espera médio para ter água: <b>Mais de 60 minutos</b>
Número de famílias que dormem em abrigos de emergência: 0	Número de latrinas em funcionamento no centro: <b>115</b>
Número de famílias que dormem em abrigos permanentes: 0	Existe um casas de banho públicas em funcionamento?: <b>Sim</b>
	Existe um lugar para lavar as mãos com água e sabão perto de latrinas/casa de banho?: <b>Sim, mas sem sabão</b>
	Como classifica o centro em termos de limpeza?: <b>2. Limpo</b>
	Existe defecação ao céu aberto?: <b>Sim</b>

SEGURANÇA ALIMENTAR	SAÚDE
---------------------	-------

A maioria da população tem acesso a um mercado em funcionamento? <b>Sim</b>	Existe um posto de saúde no bairro: <b>Não</b>
O que impede a maioria das pessoas de ir ao mercado? <b>Nenhum</b>	Número de instalações de saúde em funcionamento: <b>0</b>
Houve uma distribuição de comida no centro? <b>Sim</b>	As pessoas têm acesso aos Serviços de saúde: <b>Sim</b>
Quando foi a última distribuição de comida neste centro? <b>Mais de duas semanas</b>	Tempo para chegar ao centro de saúde mais próximo: <b>31 - 60 minutos</b>
A maioria da população tem acesso a campos agrícolas? <b>Sim</b>	Porque é que a população não tem acesso a serviços de saúde? <b>Nenhum</b>
A que distância se localizam os campos agrícolas? <b>&gt; 3 hrs</b>	Disponibilidade de medicamentos: <b>Não</b>
	As mulheres consultam um profissional de saúde durante a Gravidez? <b>Sim</b>
A maioria das crianças em idade escolar tem acesso a uma escola em funcionamento? <b>Sim</b>	A população portadora de HIV sabe onde procurar por ajuda e tratamento médico? <b>Sim</b>
Principal razão que impede a maioria das crianças em idade escolar de ter frequentar as escolas: <b>Não sei</b>	Pacientes com Tuberculose sabem onde procurar o tratamento e Cuidados? <b>Sim</b>
Número de crianças com idade escolar que frequentam a escola: <b>180</b>	Algum caso de colera foi relatado neste bairro desde o Ciclone? <b>Não</b>
Quando tempo levam para chegar a instalação escolar mais próxima a pé: <b>Menos de 15 minutos</b>	Quando foi relatado o caso? <b>Nenhum</b>

MOVIMENTOS	PROTEÇÃO
------------	----------

A maioria da população vive neste Bairro? <b>Sim</b>	Existe um prestador/mecanismo de segurança que garanta a segurança das pessoas? <b>Sim</b>
Porque a maioria da população não vive no bairro? <b>Não sei</b>	Existe um mecanismo de referência violência baseada no Genero (VBG)? <b>Sim</b>
Provincia de Origem: <b>Zambezia</b>	Existe um mecanismo de apoio às necessidades psicossociais da população? <b>Não</b>

PARTICIPAÇÃO DA COMUNIDADE
----------------------------

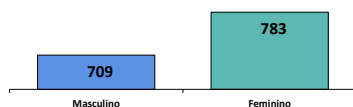
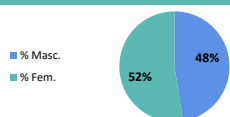
Os 3 meios que a população usa para se comunicar com os parceiros humanitarios: <b>Nenhum</b>
Os 3 meios usados pelos parceiros humanitarios para se comunicar com a população: <b>Escritório de governo local</b>



Data da Avaliação: 2019-08-01

Site Location: -19,982222 , 34,149722

Site Information								
Classificação do Bairro:	Bairros de reassentamento(Plane)	Idade	Masculino	Feminino	% Masc.	% Fem.	Existe um Comité de gestão do Bairro?	Não
Tipo do Bairro:	aberto	< 1	24	49	2%	3%	Existe uma agência de gestão de Bairro?	Sim
Data de abertura:	2013-02-16	1 - 5	147	135	10%	9%	Nome da Agência de gestão do Bairro:	0
Provincia:	Sofala	6 - 17	245	257	16%	17%	Existe uma lista de contactos do prestador de serviços?	Nenhum
Distrito:	Buzi	18 - 59	281	318	19%	21%	O bairro é facilmente acessível?	Sim
Posto:	Estaquinha	60 +	12	24	1%	2%	O estado do bairro:	Aberto
Localidade:	Estaquinha	*Estes indices foram obtidos usando o método de calculo demográfico					O bairro é seguro?	Sim



## Famílias

299

I 492

## Pessoas

As informações incluídas neste relatório foram recolhidas de 2019-07-01 a 2019-07-08. Para acessar informações sobre a população IDP em locais de deslocamentos a partir de hoje, por favor consulte o acompanhamento do movimento de deslocamento do IOM-Atualização diária [Click here](#)



## NECESSIDADES

A primeira mais urgente: **Alimentos**  
A segunda mais urgente: **Água**  
A terceira mais urgente: **Cuidados de Saúde**



## VULNERABILIDADES

Mulheres grávidas: 25  
Mães a amamentar: 44  
Pessoas com deficiência Mental ou física : 10  
Doenças Crónicas: 95  
Pessoas Idosas abandonadas: 0  
Mulheres solteiras chefes da família: 52  
Homens solteiros chefes da família: 25  
Idosas chefe da família: 4



## POSSE DE TERRA

Número de famílias que arrendavam casas/terrenos no local de origem: 0  
Número de famílias que eram proprietárias das casas/terrenos no local de origem: 0



## ABRIGO

Primeiro PNA (Produto não alimentar) não acessível: **Tanque / ou reservatórios para água**  
Segundo PNA (Produto não alimentar) não acessível: **artigos para dormir (esteiras, Cobertores)**  
Terceiro PNA (Produto não alimentar) não acessível: **Artigos para cozinhar (Painéis e Frigideiras)**  
Número de famílias que dormem ao ar livre: 14  
Número de famílias que dormem em abrigos de emergência: 281  
Número de famílias que dormem em abrigos permanentes: 4



## WASH

Principal fonte de água potável: **Poços protegido**  
Principal problema com a qualidade da água: **Sabor / gosto**  
Consumo diário médio de água por pessoa: **> 15 ltr**  
Tempo de espera médio para ter água: **Entre 16 30 minutos**  
Número de latrinas em funcionamento no centro: 42  
Existe um casas de banho públicas em funcionamento? **Não**  
Existe um lugar para lavar as mãos com água e sabão perto de latrinas/casa de banho? **Nenhuma**  
Como classifica o centro em termos de limpeza? **2. Limpo**  
Existe defecação ao céu aberto? **Não**



## SEGURANÇA ALIMENTAR

A maioria da população tem acesso a um mercado em funcionamento? **Sim**  
O que impede a maioria das pessoas de ir ao mercado? **Nenhum**  
Houve uma distribuição de comida no centro? **Sim**  
Quando foi a última distribuição de comida neste centro? **Ultimos 7 dias**  
A maioria da população tem acesso a campos agrícolas? **Sim**  
A que distância se localizam os campos agrícolas? **2-3 hrs**



## SAÚDE

Existe um posto de saúde no bairro: **Não**  
Número de instalações de saúde em funcionamento: 0  
As pessoas têm acesso aos Serviços de saúde: **Sim**  
Tempo para chegar ao centro de saúde mais próximo: **16 - 30 minutos**  
Porque é que a população não tem acesso a serviços de saúde? **Nenhum**  
Disponibilidade de medicamentos: **Sim**  
As mulheres consultam um profissional de saúde durante a Gravidez? **Sim**  
A população portadora de HIV sabe onde procurar por ajuda e tratamento médico? **Sim**  
Pacientes com Tuberculose sabem onde procurar o tratamento e Cuidados? **Sim**  
Algum caso de colera foi relatado neste bairro desde o Ciclone? **Não**  
Quando foi relatado o caso? **Nenhum**



## EDUCAÇÃO

A maioria das crianças em idade escolar tem acesso a uma escola em funcionamento? **Sim**  
Principal razão que impede a maioria das crianças em idade escolar de ter frequentar as escolas: **Não sei**  
Número de crianças com idade escolar que frequentam a escola: 75  
Quando tempo levam para chegar a instalação escolar mais próxima a pé: **16 - 30 minutos**



## MOVIMENTOS

A maioria da população vive neste Bairro? **Sim**  
Porque a maioria da população não vive no bairro? **Não sei**  
Provincia de Origem: **Sofala**  
Distrito de Origem: **Buzi**  
Posto de Origem: **Estaquinha**  
Localidade de Origem: **Estaquinha**



## PROTEÇÃO

Existe um prestador/mecanismo de segurança que garanta a segurança das pessoas? **Não**  
Existe um mecanismo de referência violência baseada no Genero (VBG)? **Sim**  
Existe um mecanismo de apoio às necessidades psicossociais da população? **Sim**



## PARTICIPAÇÃO DA COMUNIDADE

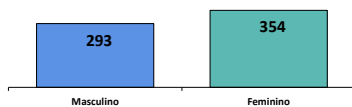
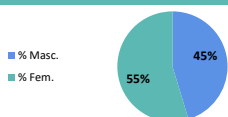
Os 3 meios que a população usa para se comunicar com os parceiros humanitarios: **Programa de rádio em chamadas Funcionários de agências humanitárias; Líder religioso ou grupo**  
Os 3 meios usados pelos parceiros humanitarios para se comunicar com a população: **Líder religioso de rádio ou grupo; Voluntários / mobilizadores da comunidade**



Data da Avaliação: **2019-07-30**

Site Location: **-17,477605 , 37,005752**

Site Information								
Classificação do Bairro:	Bairros de reassentamento(Plane)	Idade	Masculino	Feminino	% Masc.	% Fem.	Existe um Comité de gestão do Bairro?	Sim
Tipo do Bairro:	aberto	< 1	23	23	4%	4%	Existe uma agência de gestão de Bairro?	Sim
Data de abertura:	2019-04-22	1 - 5	23	46	4%	7%	Nome da Agência de gestão do Bairro:	Nenhum
Provincia:	Zambezia	6 - 17	123	123	19%	19%	Existe uma lista de contactos do prestador de serviços?	Nenhum
Distrito:	Namacurra	18 - 59	93	131	14%	20%	O bairro é facilmente acessível?	Sim
Posto:	Namacurra	60 +	31	31	5%	5%	O estado do bairro:	Aberto
Localidade:	Namacurra	*Estes indices foram obtidos usando o método de calculo demográfico					O bairro é seguro?	Sim



## Famílias

154

647

## Pessoas

As informações incluídas neste relatório foram recolhidas de 2019-07-01 a 2019-07-08. Para acessar informações sobre a população IDP em locais de deslocamentos a partir de hoje, por favor consulte o acompanhamento do movimento de deslocamento do IOM-Atualização diária [Click here](#)



## NECESSIDADES

A primeira mais urgente: **Alimentos**  
A segunda mais urgente: **Abrigo**  
A terceira mais urgente: **Cuidados de Saude**



## VULNERABILIDADES

Mulheres grávidas: **4**  
Mães a amamentar: **20**  
Pessoas com deficiência Mental ou física : **2**  
Doenças Crónicas: **1**  
Pessoas Idosas abandonadas: **0**  
Mulheres solteiras chefes da família: **10**  
Homens solteiros chefes da família: **0**  
Idosas chefe da família: **2**



## POSSE DE TERRA

Número de famílias que arrendavam casas/terrenos no local de origem: **0**  
Número de famílias que eram proprietárias das casas/terrenos no local de origem: **154**



## ABRIGO

Primeiro PNA (Produto não alimentar) não acessível: **Tanque / ou reservatórios para água**  
Segundo PNA (Produto não alimentar) não acessível: **calçado e vestuário**  
Terceiro PNA (Produto não alimentar) não acessível: **Rede mosquiteira**  
Número de famílias que dormem ao ar livre: **0**  
Número de famílias que dormem em abrigos de emergência: **0**  
Número de famílias que dormem em abrigos permanentes: **0**



## WASH

Principal fonte de água potável: **Bombas manuais**  
Principal problema com a qualidade da água: **Nenhum**  
Consumo diário médio de água por pessoa: **Desconhecido**  
Tempo de espera médio para ter água: **Entre 31 a 60 minutos**  
Número de latrinas em funcionamento no centro: **29**  
Existe um casas de banho públicas em funcionamento?: **Sim**  
Existe um lugar para lavar as mãos com água e sabão perto de latrinas/casa de banho?: **Sim**  
Como classifica o centro em termos de limpeza?: **2. Limpo**  
Existe defecação ao céu aberto? **Não**



## SEGURANÇA ALIMENTAR

A maioria da população tem acesso a um mercado em funcionamento? **Não**  
O que impede a maioria das pessoas de ir ao mercado? **Falta de dinheiro para comprar os itens**  
Houve uma distribuição de comida no centro? **Sim**  
Quando foi a última distribuição de comida neste centro? **Ultimos 7 dias**  
A maioria da população tem acesso a campos agrícolas? **Sim**  
A que distância se localizam os campos agrícolas? **<1 hr**



## SAÚDE

Existe um posto de saúde no bairro: **Não**  
Número de instalações de saúde em funcionamento: **0**  
As pessoas têm acesso aos Serviços de saúde: **Sim**  
Tempo para chegar ao centro de saúde mais próximo: **Mais de 60 minutos**  
Porque é que a população não tem acesso a serviços de saúde? **Nenhum**  
Disponibilidade de medicamentos: **Sim**  
As mulheres consultam um profissional de saúde durante a Gravidez? **Sim**  
A população portadora de HIV sabe onde procurar por ajuda e tratamento médico? **Sim**  
Pacientes com Tuberculose sabem onde procurar o tratamento e Cuidados? **Sim**  
Algum caso de colera foi relatado neste bairro desde o Ciclone? **Não**  
Quando foi relatado o caso? **Nenhum**



## EDUCAÇÃO

A maioria das crianças em idade escolar tem acesso a uma escola em funcionamento? **Sim**  
Principal razão que impede a maioria das crianças em idade escolar de ter frequentar as escolas: **Não sei**  
Número de crianças com idade escolar que frequentam a escola: **100**  
Quando tempo levam para chegar a instalação escolar mais próxima a pé: **16 - 30 minutos**



## MOVIMENTOS

A maioria da população vive neste Bairro? **Sim**  
Porque a maioria da população não vive no bairro? **Não sei**  
Provincia de Origem: **Zambezia**  
Distrito de Origem: **Namacurra**  
Posto de Origem: **Namacurra**  
Localidade de Origem: **Namacurra**



## PROTEÇÃO

Existe um prestador/mecanismo de segurança que garanta a segurança das pessoas? **Não**  
Existe um mecanismo de referência violência baseada no Genero (VBG)? **Sim**  
Existe um mecanismo de apoio às necessidades psicossociais da população? **Sim**



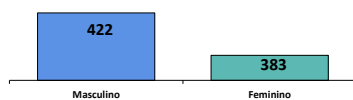
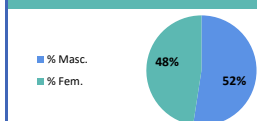
## PARTICIPAÇÃO DA COMUNIDADE

Os 3 meios que a população usa para se comunicar com os parceiros humanitarios: **Pessoal das agências humanitárias; Líder religioso ou grupo; VoLuntários / mobilizadores da comunidade**  
Os 3 meios usados pelos parceiros humanitarios para se comunicar com a população: **Pessoal das agências humanitárias Comunidade; Voluntários / mobilizadores Central de atendimento / linha direta**

Data da Avaliação: 2019-07-31

Site Location: -19,7885 , 33,9177

Site Information								
Classificação do Bairro:	Bairros de reassentamento(Plane)	Idade	Masculino	Feminino	% Masc.	% Fem.	Existe um Comité de gestão do Bairro?	Não
Tipo do Bairro:	aberto	< 1	15	15	2%	2%	Existe uma agência de gestão de Bairro?	Não
Data de abertura:	19-Jul-2019	1 - 5	113	75	14%	9%	Nome da Agência de gestão do Bairro:	Nenhum
Provincia:	Sofala	6 - 17	166	113	21%	14%	Existe uma lista de contactos do prestador de serviços?	Nenhum
Distrito:	Buzi	18 - 59	120	165	15%	20%	O bairro é facilmente acessível?	Sim
Posto:	Buzi	60 +	8	15	1%	2%	O estado do bairro:	Aberto
Localidade:	Grudja	*Estes indices foram obtidos usando o método de calculo demográfico					O bairro é seguro?	Sim



## Familias

166

805

## Pessoas

As informações incluídas neste relatório foram recolhidas de 2019-07-01 a 2019-07-08. Para acessar informações sobre a população IDP em locais de deslocamentos a partir de hoje, por favor consulte o acompanhamento do movimento de deslocamento do IOM-Atualização diária [Click here](#)

### NECESSIDADES VULNERABILIDADES POSSE DE TERRA

A primeira mais urgente: <b>Alimentos</b>	Mulheres grávidas:	8	Pessoas Idosas abandonadas:	0	Número de famílias que arrendavam casas/terrenos no local de origem: 0
A segunda mais urgente: <b>Água</b>	Mães a amamentar:	10	Mulheres solteiras chefes da família:	25	
A terceira mais urgente: <b>Cuidados de Saúde</b>	Pessoas com deficiência Mental ou física:	10	Homens solteiros chefes da família:	8	
	Doenças Crónicas:	12	Idosas chefe da família:	5	Número de famílias que eram proprietárias das casas/terrenos no local de origem: 166

### ABRIGO WASH

Primeiro PNA (Produto não alimentar) não acessível:	Artigos para cozinhar (Painéis e Frigideiras)	Principal fonte de água potável:	Rios
Segundo PNA (Produto não alimentar) não acessível:	Produtos de higiene (para higiene pessoal)	Principal problema com a qualidade da água:	Sólidos/sujo
Terceiro PNA (Produto não alimentar) não acessível:	Sabão / detergente para lavar roupa	Consumo diário médio de água por pessoa:	> 15 ltr
Número de famílias que dormem ao ar livre:	0	Tempo de espera médio para ter água:	Mais de 60 minutos
Número de famílias que dormem em abrigos de emergência:	161	Número de latrinas em funcionamento no centro:	0
Número de famílias que dormem em abrigos permanentes:	5	Existe um casas de banho públicas em funcionamento?	Não
		Existe um lugar para lavar as mãos com água e sabão perto de latrinas/casa de banho?	Nenhuma
		Como classifica o centro em termos de limpeza?	5. Muito sujo
		Existe defecação ao céu aberto?	Sim

### SAÚDE

A maioria da população tem acesso a um mercado em funcionamento?	Sim	Existe um posto de saúde no bairro:	Não
O que impede a maioria das pessoas de ir ao mercado?	O mercado não está acessível Sem dinheiro para comprar itens	Número de instalações de saúde em funcionamento:	0
Houve uma distribuição de comida no centro?	Não	As pessoas têm acesso aos Serviços de saúde:	Sim
Quando foi a última distribuição de comida neste centro?	Nenhum	Tempo para chegar ao centro de saúde mais próximo:	Mais de 60 minutos
A maioria da população tem acesso a campos agrícolas?	Sim	Porque é que a população não tem acesso a serviços de saúde?	Nenhum
A que distância se localizam os campos agrícolas?	> 3 hrs	Disponibilidade de medicamentos:	Não
		As mulheres consultam um profissional de saúde durante a Gravidez?	Sim
A maioria das crianças em idade escolar tem acesso a uma escola em funcionamento?	Sim	A população portadora de HIV sabe onde procurar por ajuda e tratamento médico?	Sim
Principal razão que impede a maioria das crianças em idade escolar de ter frequentar as escolas:	Não sei	Pacientes com Tuberculose sabem onde procurar o tratamento e Cuidados?	Sim
Número de crianças com idade escolar que frequentam a escola:	304	Algum caso de colera foi relatado neste bairro desde o Ciclone?	Não
Quando tempo levam para chegar a instalação escolar mais próxima a pé:	Menos de 15 minutos	Quando foi relatado o caso?	Nenhum

### MOVIMENTOS PROTEÇÃO

A maioria da população vive neste Bairro?	Não	Existe um prestador/mecanismo de segurança que garanta a segurança das pessoas?	Não
Porque a maioria da população não vive no bairro?	Falta de assistência humanitária Falta de serviços Falta de meios de subsistência	Existe um mecanismo de referência violência baseada no Genero (VBG)?	Não
Provincia de Origem:	Sofala	Existe um mecanismo de apoio às necessidades psicossociais da população?	Não
Distrito de Origem:	Buzi		
Posto de Origem:	Buzi		
Localidade de Origem:	Grudja		

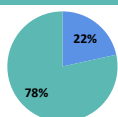
### PARTICIPAÇÃO DA COMUNIDADE

Os 3 meios que a população usa para se comunicar com os parceiros humanitarios:	Líder comunitário ou grupo; Central de atendimento / linha directa; Escritório do governo local
Os 3 meios usados pelos parceiros humanitarios para se comunicar com a população:	Mídia social / internet Pessoal de agências humanitárias; Escritório do governo local

Data da Avaliação: 2019-07-31

Site Location: -20,037347 , 33,336345

Site Information								
Classificação do Bairro:	Bairros de reassentamento(Plane)	Idade	Masculino	Feminino	% Masc.	% Fem.	Existe um Comité de gestão do Bairro?	Sim
Tipo do Bairro:	aberto	< 1	0	7	0%	1%	Existe uma agência de gestão de Bairro?	Sim
Data de abertura:	2019-02-15	1 - 5	15	90	2%	10%	Nome da Agência de gestão do Bairro:	Nenhum
Provincia:	Manica	6 - 17	67	247	8%	28%	Existe uma lista de contactos do prestador de serviços?	Nenhum
Distrito:	Sussundenga	18 - 59	105	276	12%	32%	O bairro é facilmente acessível?	Acesso limitado fontemente a não ser
Posto:	Dombe	60 +	0	60	0%	7%	O estado do bairro:	Aberto
Localidade:	Bunga	*Estes indices foram obtidos usando o método de calculo demográfico					O bairro é seguro?	Sim



## Famílias

144

867

## Pessoas

As informações incluídas neste relatório foram recolhidas de 2019-07-01 a 2019-07-08. Para acessar informações sobre a população IDP em locais de deslocamentos a partir de hoje, por favor consulte o acompanhamento do movimento de deslocamento do IOM-Atualização diária [Click here](#)



## NECESSIDADES

A primeira mais urgente: **Alimentos**  
A segunda mais urgente: **Cuidados de Saude**  
A terceira mais urgente: **Abrigo**



## VULNERABILIDADES

Mulheres grávidas: 0  
Mães a amamentar: 0  
Pessoas com deficiência Mental ou física : 35  
Doenças Crónicas: 0  
Pessoas Idosas abandonadas: 7  
Mulheres solteiras chefes da família: 5  
Homens solteiros chefes da família: 0  
Idosas chefe da família: 0



## POSSE DE TERRA

Número de famílias que arrendavam casas/terrenos no local de origem: 0  
Número de famílias que eram proprietárias das casas/terrenos no local de origem: 144



## ABRIGO

Primeiro PNA (Produto não alimentar) não acessível: Rede mosquiteira  
Segundo PNA (Produto não alimentar) não acessível: artigos para dormir (esteiras, Cobertores)  
Terceiro PNA (Produto não alimentar) não acessível: 0  
Número de famílias que dormem ao ar livre: 0  
Número de famílias que dormem em abrigos de emergência: 144  
Número de famílias que dormem em abrigos permanentes: 0



## WASH

Principal fonte de água potável: Lagoas e cursos de água  
Principal problema com a qualidade da água: Sabor / gosto  
Consumo diário médio de água por pessoa: Desconhecido  
Tempo de espera médio para ter água: Sem espera  
Número de latrinas em funcionamento no centro: 0  
Existe um casas de banho públicas em funcionamento? Não  
Existe um lugar para lavar as mãos com água e sabão perto de latrinas/casa de banho? Nenhuma  
Como classifica o centro em termos de limpeza? 3. Mais ou menos limpo  
Existe defecação ao céu aberto? Desconhecido



## SEGURANÇA ALIMENTAR

A maioria da população tem acesso a um mercado em funcionamento? Não  
O que impede a maioria das pessoas de ir ao mercado? O mercado não está acessível Sem dinheiro para comprar itens  
Houve uma distribuição de comida no centro? Outros  
Quando foi a última distribuição de comida neste centro? Sim  
A maioria da população tem acesso a campos agrícolas? Mais de duas semanas  
A que distância se localizam os campos agrícolas? Não  
Nenhum



## SAÚDE

Existe um posto de saúde no bairro: Não  
Número de instalações de saúde em funcionamento: 0  
As pessoas têm acesso aos Serviços de saúde: Não  
Tempo para chegar ao centro de saúde mais próximo: Nenhum  
Porque é que a população não tem acesso a serviços de saúde? Nenhum  
Disponibilidade de medicamentos: Não  
As mulheres consultam um profissional de saúde durante a Gravidez? não sabe/ sem  
A população portadora de HIV sabe onde procurar por ajuda e tratamento médico? Desconhecido  
Pacientes com Tuberculose sabem onde procurar o tratamento e Cuidados? Desconhecido  
Algum caso de colera foi relatado neste bairro desde o Ciclone? Não  
Quando foi relatado o caso? Nenhum



## EDUCAÇÃO

A maioria das crianças em idade escolar tem acesso a uma escola em funcionamento? Sim  
Principal razão que impede a maioria das crianças em idade escolar de ter frequentar as escolas: Não sei  
Número de crianças com idade escolar que frequentam a escola: 80  
Quando tempo levam para chegar a instalação escolar mais próxima a pé: Menos de 15 minutos



## MOVIMENTOS

A maioria da população vive neste Bairro? Sim  
Porque a maioria da população não vive no bairro? Não sei  
Provincia de Origem: Manica  
Distrito de Origem: Sussundenga  
Posto de Origem: Dombe  
Localidade de Origem: Bunga



## PROTEÇÃO

Existe um prestador/mecanismo de segurança que garanta a segurança das pessoas? Não  
Existe um mecanismo de referência violência baseada no Genero (VBG)? Não  
Existe um mecanismo de apoio às necessidades psicossociais da população? Não



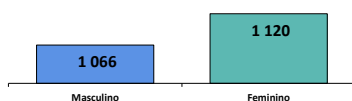
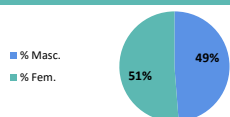
## PARTICIPAÇÃO DA COMUNIDADE

Os 3 meios que a população usa para se comunicar com os parceiros humanitarios: Pessoal de agências humanitárias; Líder comunitário ou grupo; Escritório de governo local  
Os 3 meios usados pelos parceiros humanitarios para se comunicar com a população: Pessoal de agências humanitárias; Líder comunitário ou grupo; Escritório de governo local

Data da Avaliação: 2019-08-02

Site Location: -19,960833 , 34,299444

Site Information								
Classificação do Bairro:	Bairros de reassentamento(Plane)	Idade	Masculino	Feminino	% Masc.	% Fem.	Existe um Comité de gestão do Bairro?	Sim
Tipo do Bairro:	aberto	< 1	73	37	3%	2%	Existe uma agência de gestão de Bairro?	Sim
Data de abertura:	2019-03-01	1 - 5	276	220	13%	10%	Nome da Agência de gestão do Bairro:	0
Provincia:	Sofala	6 - 17	312	404	14%	18%	Existe uma lista de contactos do prestador de serviços?	Nenhum
Distrito:	Buzi	18 - 59	386	441	18%	20%	O bairro é facilmente acessível?	Sim
Posto:	Estaquinha	60 +	19	18	1%	1%	O estado do bairro:	Aberto
Localidade:	Estaquinha	*Estes indices foram obtidos usando o método de calculo demográfico					O bairro é seguro?	Sim



## Famílias

437

2 186

## Pessoas

As informações incluídas neste relatório foram recolhidas de 2019-07-01 a 2019-07-08. Para acessar informações sobre a população IDP em locais de deslocamentos a partir de hoje, por favor consulte o acompanhamento do movimento de deslocamento do IOM-Atualização diária [Click here](#)



## NECESSIDADES

A primeira mais urgente: **Alimentos**  
A segunda mais urgente: **Abrigo**  
A terceira mais urgente: **Água**



## VULNERABILIDADES

Mulheres grávidas: 18  
Mães a amamentar: 66  
Pessoas com deficiência Mental ou física: 11  
Doenças Crónicas: 158  
Pessoas Idosas abandonadas: 0  
Mulheres solteiras chefes da família: 27  
Homens solteiros chefes da família: 30  
Idosas chefe da família: 13



## POSSE DE TERRA

Número de famílias que arrendavam casas/terrenos no local de origem: 5  
Número de famílias que eram proprietárias das casas/terrenos no local de origem: 0



## ABRIGO

Primeiro PNA (Produto não alimentar) não acessível: **Tanque / ou reservatórios para água**  
Segundo PNA (Produto não alimentar) não acessível: **Artigos para cozinhar (Painéis e Frigideiras)**  
Terceiro PNA (Produto não alimentar) não acessível: 0  
Número de famílias que dormem ao ar livre: 136  
Número de famílias que dormem em abrigos de emergência: 296  
Número de famílias que dormem em abrigos permanentes: 10



## WASH

Principal fonte de água potável: **Poços protegido**  
Principal problema com a qualidade da água: **Sólidos/sujo**  
Consumo diário médio de água por pessoa: **10 - 15 ltr**  
Tempo de espera médio para ter água: **Menos de 15 minutos**  
Número de latrinas em funcionamento no centro: 18  
Existe um casas de banho públicas em funcionamento? **Sim**  
Existe um lugar para lavar as mãos com água e sabão perto de latrinas/casa de banho? **Nenhuma**  
Como classifica o centro em termos de limpeza? **3. Mais ou menos limpo**  
Existe defecação ao céu aberto? **Sim**



## SEGURANÇA ALIMENTAR

A maioria da população tem acesso a um mercado em funcionamento? **Não**  
O que impede a maioria das pessoas de ir ao mercado? **Nenhum**  
Houve uma distribuição de comida no centro? **Sim**  
Quando foi a última distribuição de comida neste centro? **Ultimos 7 dias**  
A maioria da população tem acesso a campos agrícolas? **Não**  
A que distância se localizam os campos agrícolas? **Nenhum**



## SAÚDE

Existe um posto de saúde no bairro: **Não**  
Número de instalações de saúde em funcionamento: 0  
As pessoas têm acesso aos Serviços de saúde: **Sim**  
Tempo para chegar ao centro de saúde mais próximo: **menos de 15 minutos**  
Porque é que a população não tem acesso a serviços de saúde? **Nenhum**  
Disponibilidade de medicamentos: **Sim**  
As mulheres consultam um profissional de saúde durante a Gravidez? **Sim**  
A população portadora de HIV sabe onde procurar por ajuda e tratamento médico? **Sim**  
Pacientes com Tuberculose sabem onde procurar o tratamento e Cuidados? **Sim**  
Algum caso de colera foi relatado neste bairro desde o Ciclone? **Não**  
Quando foi relatado o caso? **Nenhum**



## EDUCAÇÃO

A maioria das crianças em idade escolar tem acesso a uma escola em funcionamento? **Sim**  
Principal razão que impede a maioria das crianças em idade escolar de ter frequentar as escolas: **Não sei**  
Número de crianças com idade escolar que frequentam a escola: 90  
Quando tempo levam para chegar a instalação escolar mais próxima a pé: **31 - 60 minutos**



## MOVIMENTOS

A maioria da população vive neste Bairro? **Sim**  
Porque a maioria da população não vive no bairro? **Não sei**  
Provincia de Origem: **Sofala**  
Distrito de Origem: **Buzi**  
Posto de Origem: **Estaquinha**  
Localidade de Origem: **Estaquinha**



## PROTEÇÃO

Existe um prestador/mecanismo de segurança que garanta a segurança das pessoas? **Sim**  
Existe um mecanismo de referência violência baseada no Genero (VBG)? **Sim**  
Existe um mecanismo de apoio às necessidades psicossociais da população? **Sim**



## PARTICIPAÇÃO DA COMUNIDADE

Os 3 meios que a população usa para se comunicar com os parceiros humanitarios: **Programa de rádio em chamadas; Líder comunitário ou grupo; Central de atendimento / linha direta**  
Os 3 meios usados pelos parceiros humanitarios para se comunicar com a população: **Rádio; Escritório de governo local**

Data da Avaliação: 2019-07-31

Site Location: -19,97437 , 33,395309

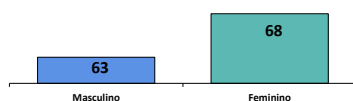
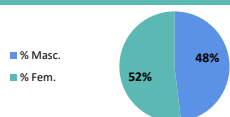
Site Information								
Classificação do Bairro:	Bairros de reassentamento(Plane)	Idade	Masculino	Feminino	% Masc.	% Fem.	Existe um Comité de gestão do Bairro?	Sim
Tipo do Bairro:	aberto	< 1	3	4	2%	3%	Existe uma agência de gestão de Bairro?	Sim
Data de abertura:	2015-02-01	1 - 5	11	14	8%	11%	Nome da Agência de gestão do Bairro:	Nenhum
Provincia:	Manica	6 - 17	23	23	18%	18%	Existe uma lista de contactos do prestador de serviços?	Nenhum
Distrito:	Sussundenga	18 - 59	23	24	18%	18%	O bairro é facilmente acessível?	Sim
Posto:	Dombe	60 +	3	3	2%	2%	O estado do bairro:	Aberto
Localidade:	Javera	*Estes indices foram obtidos usando o método de calculo demográfico					O bairro é seguro?	Sim

## Famílias

131

16

## Pessoas



As informações incluídas neste relatório foram recolhidas de 2019-07-01 a 2019-07-08. Para acessar informações sobre a população IDP em locais de deslocamentos a partir de hoje, por favor consulte o acompanhamento do movimento de deslocamento do IOM-Atualização diária [Click here](#)

	<b>NECESSIDADES</b>		<b>VULNERABILIDADES</b>		<b>POSSE DE TERRA</b>
--	---------------------	--	-------------------------	--	-----------------------

A primeira mais urgente:	Alimentos	Mulheres grávidas:	0	Pessoas Idosas abandonadas:	0	Número de famílias que arrendavam casas/terrenos no local de origem:	0
A segunda mais urgente:	Água	Mães a amamentar:	0	Mulheres solteiras chefes de família:	0		
A terceira mais urgente:	Cuidados de Saúde	Pessoas com deficiência Mental ou física :	0	Homens solteiros chefes de família:	0		
		Doenças Crónicas:	0	Idosas chefe de família:	0	Número de famílias que eram proprietárias das casas/terrenos no local de origem:	16

	<b>ABRIGO</b>		<b>WASH</b>
--	---------------	--	-------------

Primeiro PNA (Produto não alimentar) não acessível:	Rede mosquiteira	Principal fonte de água potável:	Nenhum
Segundo PNA (Produto não alimentar) não acessível:	Artigos para cozinhar (Painéis e Frigideiras) Sabão	Principal problema com a qualidade da água:	Nenhum
Terceiro PNA (Produto não alimentar) não acessível:	0	Consumo diário médio de água por pessoa:	10 - 15 ltr
Número de famílias que dormem ao ar livre:	16	Tempo de espera médio para ter água:	Entre 16 30 minutos
Número de famílias que dormem em abrigos de emergência:	0	Número de latrinas em funcionamento no centro:	2
Número de famílias que dormem em abrigos permanentes:	0	Existe um casas de banho públicas em funcionamento?	Não
		Existe um lugar para lavar as mãos com água e sabão perto de latrinas/casa de banho?	Sim, mas sem sabão
		Como classifica o centro em termos de limpeza?	4. Sujo

	<b>SEGURANÇA ALIMENTAR</b>		<b>SAÚDE</b>
--	----------------------------	--	--------------

A maioria da população tem acesso a um mercado em funcionamento?	Não	Existe defecação ao céu aberto?	Desconhecido
O que impede a maioria das pessoas de ir ao mercado?	O mercado não é seguro O transporte para o mercado não está atualmente em execução		
Houve uma distribuição de comida no centro?	Sim		
Quando foi a última distribuição de comida neste centro?	Mais de duas semanas	Existe um posto de saúde no bairro:	Não
A maioria da população tem acesso a campos agrícolas?	Sim	Número de instalações de saúde em funcionamento:	0
A que distância se localizam os campos agrícolas?	<1 hr	As pessoas têm acesso aos Serviços de saúde:	Não
		Tempo para chegar ao centro de saúde mais próximo:	Nenhum
		Porque é que a população não tem acesso a serviços de saúde?	Facilidade não é fisicamente acessível
A maioria das crianças em idade escolar tem acesso a uma escola em funcionamento?	Sim	Disponibilidade de medicamentos:	Não
Principal razão que impede a maioria das crianças em idade escolar de ter frequentar as escolas:	Não sei	As mulheres consultam um profissional de saúde durante a Gravidez?	Não
Número de crianças com idade escolar que frequentam a escola:	100	A população portadora de HIV sabe onde procurar por ajuda e tratamento médico?	No
Quando tempo levam para chegar a instalação escolar mais próxima a pé:	16 - 30 minutos	Pacientes com Tuberculose sabem onde procurar o tratamento e Cuidados?	No
		Algum caso de colera foi relatado neste bairro desde o Ciclone?	Não
		Quando foi relatado o caso?	Nenhum

	<b>MOVIMENTOS</b>		<b>PROTEÇÃO</b>
--	-------------------	--	-----------------

A maioria da população vive neste Bairro?	No	Existe um prestador/mecanismo de segurança que garanta a segurança das pessoas?	Não
Porque a maioria da população não vive no bairro?	Falta de assistência humanitária Falta de material para abrigos Parcelas não foram alocadas	Existe um mecanismo de referência violência baseada no Genero (VBG)?	Não
Provincia de Origem:	Manica	Existe um mecanismo de apoio às necessidades psicossociais da população?	Não

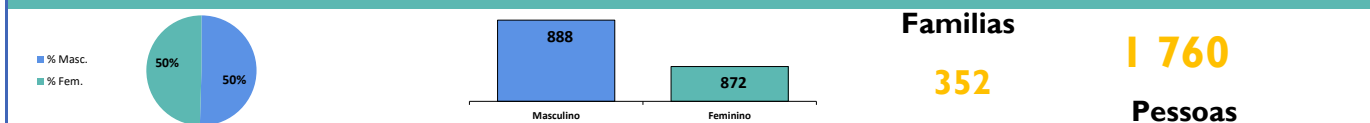
	<b>PARTICIPAÇÃO DA COMUNIDADE</b>
--	-----------------------------------

Os 3 meios que a população usa para se comunicar com os parceiros humanitarios:	Líder religioso ou grupo; Líder de comunidade ou grupo; Escritório de governo local
Os 3 meios usados pelos parceiros humanitarios para se comunicar com a população:	Líder religioso ou grupo; Líder de comunidade ou grupo; Escritório de governo local

Data da Avaliação: 2019-07-30

Site Location: -19,873088 , 33,889818

Site Information								
Classificação do Bairro:	Bairros de reassentamento(Plane)	Idade	Masculino	Feminino	% Masc.	% Fem.	Existe um Comité de gestão do Bairro?	Não
Tipo do Bairro:	aberto	< 1	31	31	2%	2%	Existe uma agência de gestão de Bairro?	No
Data de abertura:	2015-02-01	1 - 5	199	168	11%	10%	Nome da Agência de gestão do Bairro:	Nenhum
Provincia:	Sofala	6 - 17	350	214	20%	12%	Existe uma lista de contactos do prestador de serviços?	Nenhum
Distrito:	Chibabava	18 - 59	308	459	18%	26%	O bairro é facilmente acessível?	Sim
Posto:	Goonda	60 +	0	0	0%	0%	O estado do bairro:	Aberto
Localidade:	Hamamba	*Estes indices foram obtidos usando o método de calculo demográfico					O bairro é seguro?	Sim



As informações incluídas neste relatório foram recolhidas de 2019-07-01 a 2019-07-08. Para acessar informações sobre a população IDP em locais de deslocamentos a partir de hoje, por favor consulte o acompanhamento do movimento de deslocamento do IOM-Atualização diária [Click here](#)

### NECESSIDADES

### VULNERABILIDADES

### POSSE DE TERRA

A primeira mais urgente: <b>Abrigo</b>	Mulheres grávidas: 10	Pessoas Idosas abandonadas: 0	Número de famílias que arrendavam casas/terrenos no local de origem: 0 Número de famílias que eram proprietárias das casas/terrenos no local de origem: 0
A segunda mais urgente: <b>Alimentos</b>	Mães a amamentar: 29	Mulheres solteiras chefes da família: 150	
A terceira mais urgente: <b>Cuidados de Saúde</b>	Pessoas com deficiência Mental ou física: 20	Homens solteiros chefes da família: 9	
	Doenças Crônicas: 26	Idosas chefe da família: 32	

### ABRIGO

### WASH

Primeiro PNA (Produto não alimentar) não acessível: <b>calçado e vestuário</b>	Principal fonte de água potável: <b>Rios</b>
Segundo PNA (Produto não alimentar) não acessível: <b>artigos para dormir (esteiras, Cobertores)</b>	Principal problema com a qualidade da água: <b>Cheiro</b>
Terceiro PNA (Produto não alimentar) não acessível: <b>Produtos de higiene (para higiene pessoal)</b>	Consumo diário médio de água por pessoa: <b>Desconhecido</b>
Número de famílias que dormem ao ar livre: 290	Tempo de espera médio para ter água: <b>Mais de 60 minutos</b>
Número de famílias que dormem em abrigos de emergência: 0	Número de latrinas em funcionamento no centro: 0
Número de famílias que dormem em abrigos permanentes: 10	Existe um casas de banho públicas em funcionamento? <b>Não</b>
	Existe um lugar para lavar as mãos com água e sabão perto de latrinas/casa de banho? <b>Nenhuma</b>
	Como classifica o centro em termos de limpeza? <b>3. Mais ou menos limpo</b>
	Existe defecação ao céu aberto? <b>Não</b>

### SEGURANÇA ALIMENTAR

### SAÚDE

A maioria da população tem acesso a um mercado em funcionamento? <b>Não</b>	Existe um posto de saúde no bairro: <b>Não</b>
O que impede a maioria das pessoas de ir ao mercado? <b>Sem dinheiro para comprar os itens</b>	Número de instalações de saúde em funcionamento: 0
Houve uma distribuição de comida no centro? <b>Sim</b>	As pessoas têm acesso aos Serviços de saúde: <b>Sim</b>
Quando foi a última distribuição de comida neste centro? <b>Mais de duas semanas</b>	Tempo para chegar ao centro de saúde mais próximo: <b>Mais de 60 minutos</b>
A maioria da população tem acesso a campos agrícolas? <b>Sim</b>	Porque é que a população não tem acesso a serviços de saúde? <b>Nenhum</b>
A que distância se localizam os campos agrícolas? <b>&lt;1 hr</b>	Disponibilidade de medicamentos: <b>Sim</b>
A maioria das crianças em idade escolar tem acesso a uma escola em funcionamento? <b>Sim</b>	As mulheres consultam um profissional de saúde durante a Gravidez? <b>Sim</b>
Principal razão que impede a maioria das crianças em idade escolar de ter frequentar as escolas: <b>Não sei</b>	A população portadora de HIV sabe onde procurar por ajuda e tratamento médico? <b>Sim</b>
Número de crianças com idade escolar que frequentam a escola: 239	Pacientes com Tuberculose sabem onde procurar o tratamento e Cuidados? <b>Sim</b>
Quando tempo levam para chegar a instalação escolar mais próxima a pé: <b>Mais de 60 minutos</b>	Algum caso de colera foi relatado neste bairro desde o Ciclone? <b>Não</b>
	Quando foi relatado o caso? <b>Nenhum</b>

### MOVIMENTOS

### PROTEÇÃO

A maioria da população vive neste Bairro? <b>Sim</b>	Existe um prestador/mecanismo de segurança que garanta a segurança das pessoas? <b>Não</b>
Porque a maioria da população não vive no bairro? <b>Não sei</b>	Existe um mecanismo de referência violência baseada no Genero (VBG)? <b>Não</b>
Provincia de Origem: <b>Sofala</b>	Existe um mecanismo de apoio às necessidades psicossociais da população? <b>Não</b>
Distrito de Origem: <b>Chibabava</b>	
Posto de Origem: <b>Goonda</b>	
Localidade de Origem: <b>Goonda Sede</b>	

Os 3 meios que a população usa para se comunicar com os parceiros humanitarios: **Líder religioso ou grupo; Líder de comunidade ou grupo; Escritório de governo local**

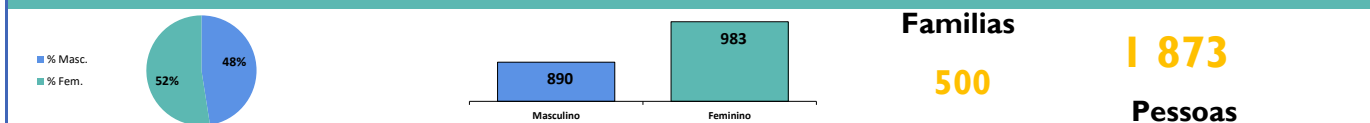
Os 3 meios usados pelos parceiros humanitarios para se comunicar com a população: **Mídia social / internet; Líder de comunidade ou grupo; Escritório de governo local**



Data da Avaliação: 2019-07-30

Site Location: -17,285767 , 37,518433

Site Information								
Classificação do Bairro:	Bairros de reassentamento(Plane)	Idade	Masculino	Feminino	% Masc.	% Fem.	Existe um Comité de gestão do Bairro?	Sim
Tipo do Bairro:	aberto	< 1	39	59	2%	3%	Existe uma agência de gestão do Bairro?	Sim
Data de abertura:	2019-03-08	1 - 5	152	205	8%	11%	Nome da Agência de gestão do Bairro:	Nenhum
Provincia:	Zambezia	6 - 17	327	336	17%	18%	Existe uma lista de contactos do prestador de serviços?	Nenhum
Distrito:	Maganja Da Costa	18 - 59	335	338	18%	18%	O bairro é facilmente acessível?	Sim
Posto:	Maganja	60 +	37	45	2%	2%	O estado do bairro:	Aberto
Localidade:	Bala	*Estes indices foram obtidos usando o método de calculo demográfico					O bairro é seguro?	Sim



As informações incluídas neste relatório foram recolhidas de 2019-07-01 a 2019-07-08. Para acessar informações sobre a população IDP em locais de deslocamentos a partir de hoje, por favor consulte o acompanhamento do movimento de deslocamento do IOM-Atualização diária [Click here](#)

### NECESSIDADES

### VULNERABILIDADES

### POSSE DE TERRA

A primeira mais urgente: <b>Outros</b>	Mulheres grávidas: <b>33</b>	Pessoas Idosas abandonadas: <b>0</b>	Número de famílias que arrendavam casas/terrenos no local de origem: <b>0</b> Número de famílias que eram proprietárias das casas/terrenos no local de origem: <b>500</b>
A segunda mais urgente: <b>Alimentos</b>	Mães a amamentar: <b>68</b>	Mulheres solteiras chefes da família: <b>320</b>	
A terceira mais urgente: <b>Produto não alimentar (PNA)</b>	Pessoas com deficiência Mental ou física: <b>5</b>	Homens solteiros chefes da família: <b>42</b>	
	Doenças Crónicas: <b>0</b>	Idosas chefe da família: <b>0</b>	

### ABRIGO

### WASH

Primeiro PNA (Produto não alimentar) não acessível: <b>calçado e vestuário</b>	Principal fonte de água potável: <b>Bombas manuais</b>
Segundo PNA (Produto não alimentar) não acessível: <b>Artigos para cozinhar (Painéis e Frigideiras) Sabão</b>	Principal problema com a qualidade da água: <b>Nenhum</b>
Terceiro PNA (Produto não alimentar) não acessível: <b>0</b>	Consumo diário médio de água por pessoa: <b>&gt; 15 ltr</b>
Número de famílias que dormem ao ar livre: <b>194</b>	Tempo de espera médio para ter água: <b>Sem espera</b>
Número de famílias que dormem em abrigos de emergência: <b>306</b>	Número de latrinas em funcionamento no centro: <b>193</b>
Número de famílias que dormem em abrigos permanentes: <b>0</b>	Existe um casas de banho públicas em funcionamento?: <b>Sim</b>
	Existe um lugar para lavar as mãos com água e sabão perto de latrinas/casa de banho?: <b>Sim</b>
	Como classifica o centro em termos de limpeza?: <b>1. Muito limpo</b>
	Existe defecação ao céu aberto? <b>Não</b>

### SEGURANÇA ALIMENTAR

### SAÚDE

A maioria da população tem acesso a um mercado em funcionamento? <b>Sim</b>	Existe um posto de saúde no bairro: <b>Não</b>
O que impede a maioria das pessoas de ir ao mercado? <b>Nenhum</b>	Número de instalações de saúde em funcionamento: <b>0</b>
Houve uma distribuição de comida no centro? <b>Sim</b>	As pessoas têm acesso aos Serviços de saúde: <b>Sim</b>
Quando foi a última distribuição de comida neste centro? <b>Mais de duas semanas</b>	Tempo para chegar ao centro de saúde mais próximo: <b>Mais de 60 minutos</b>
A maioria da população tem acesso a campos agrícolas? <b>Sim</b>	Porque é que a população não tem acesso a serviços de saúde? <b>Nenhum</b>
A que distância se localizam os campos agrícolas? <b>&gt; 3 hrs</b>	Disponibilidade de medicamentos: <b>Sim</b>

As mulheres consultam um profissional de saúde durante a Gravidez? <b>Sim</b>	As mulheres consultam um profissional de saúde durante a Gravidez? <b>Sim</b>
A população portadora de HIV sabe onde procurar por ajuda e tratamento médico? <b>Sim</b>	A população portadora de HIV sabe onde procurar por ajuda e tratamento médico? <b>Sim</b>
Pacientes com Tuberculose sabem onde procurar o tratamento e Cuidados? <b>Sim</b>	Pacientes com Tuberculose sabem onde procurar o tratamento e Cuidados? <b>Sim</b>
Algum caso de colera foi relatado neste bairro desde o Ciclone? <b>Não</b>	Algum caso de colera foi relatado neste bairro desde o Ciclone? <b>Não</b>
Quando foi relatado o caso? <b>Nenhum</b>	Quando foi relatado o caso? <b>Nenhum</b>

### EDUCAÇÃO

### PROTEÇÃO

A maioria das crianças em idade escolar tem acesso a uma escola em funcionamento? <b>Sim</b>	Existe um prestador/mecanismo de segurança que garanta a segurança das pessoas? <b>Sim</b>
Principal razão que impede a maioria das crianças em idade escolar de ter frequentar as escolas: <b>Não sei</b>	Existe um mecanismo de referência violência baseada no Genero (VBG)? <b>Sim</b>
Número de crianças com idade escolar que frequentam a escola: <b>90</b>	Existe um mecanismo de apoio às necessidades psicossociais da população? <b>Sim</b>
Quando tempo levam para chegar a instalação escolar mais próxima a pé: <b>16 - 30 minutos</b>	

### MOVIMENTOS

A maioria da população vive neste Bairro? <b>Sim</b>	Existe um mecanismo de apoio às necessidades psicossociais da população? <b>Sim</b>
Porque a maioria da população não vive no bairro? <b>Não sei</b>	

Provincia de Origem: <b>Zambezia</b>	
Distrito de Origem: <b>Maganja Da Costa</b>	
Posto de Origem: <b>Maganja</b>	
Localidade de Origem: <b>Bala</b>	

### PARTICIPAÇÃO DA COMUNIDADE

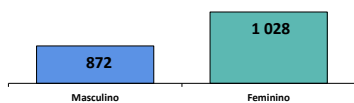
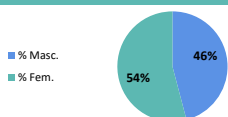
Os 3 meios que a população usa para se comunicar com os parceiros humanitarios: <b>Líder comunitário ou grupo; Caixa de sugestões; Escritório do governo local</b>	
Os 3 meios usados pelos parceiros humanitarios para se comunicar com a população: <b>Community leader or group Local government office</b>	



Data da Avaliação: 2019-07-31

Site Location: -19,838 , 33,9193

Site Information								
Classificação do Bairro:	Bairros de reassentamento(Plane)	Idade	Masculino	Feminino	% Masc.	% Fem.	Existe um Comité de gestão do Bairro?	Não
Tipo do Bairro:	aberto	< 1	31	0	2%	0%	Existe uma agência de gestão de Bairro?	Não
Data de abertura:	2015-02-01	1 - 5	77	153	4%	8%	Nome da Agência de gestão do Bairro:	Nenhum
Provincia:	Sofala	6 - 17	322	337	17%	18%	Existe uma lista de contactos do prestador de serviços?	Nenhum
Distrito:	Chibabava	18 - 59	411	415	22%	22%	O bairro é facilmente acessível?	Sim
Posto:	Goonda	60 +	31	123	2%	6%	O estado do bairro:	Aberto
Localidade:	Mutindirri	*Estes indices foram obtidos usando o método de calculo demográfico					O bairro é seguro?	Sim



## Famílias

380

1 900

## Pessoas

As informações incluídas neste relatório foram recolhidas de 2019-07-01 a 2019-07-08. Para acessar informações sobre a população IDP em locais de deslocamentos a partir de hoje, por favor consulte o acompanhamento do movimento de deslocamento do IOM-Atualização diária [Click here](#)



## NECESSIDADES

A primeira mais urgente: **Água**  
A segunda mais urgente: **Educação**  
A terceira mais urgente: **Produto não alimentar (PNA)**



## VULNERABILIDADES

Mulheres grávidas: 20  
Mães a amamentar: 45  
Pessoas com deficiência Mental ou física : 25  
Doenças Crónicas: 49  
Pessoas Idosas abandonadas: 0  
Mulheres solteiras chefes da família: 61  
Homens solteiros chefes da família: 8  
Idosas chefe da família: 23



## POSSE DE TERRA

Número de famílias que arrendavam casas/terrenos no local de origem: 0  
Número de famílias que eram proprietárias das casas/terrenos no local de origem: 461



## ABRIGO

Primeiro PNA (Produto não alimentar) não acessível: **calçado e vestuário**  
Segundo PNA (Produto não alimentar) não acessível: **Rede mosquiteira artigos para dormir (esteiras, c...**  
Terceiro PNA (Produto não alimentar) não acessível: **Rde mosquiteira**  
Número de famílias que dormem ao ar livre: 95  
Número de famílias que dormem em abrigos de emergência: 361  
Número de famílias que dormem em abrigos permanentes: 5



## WASH

Principal fonte de água potável: **Poços aberto**  
Principal problema com a qualidade da água: **Solidos/sujo**  
Consumo diário médio de água por pessoa: **> 15 ltr**  
Tempo de espera médio para ter água: **Mais de 60 minutos**  
Número de latrinas em funcionamento no centro: 0  
Existe um casas de banho públicas em funcionamento? **Não**  
Existe um lugar para lavar as mãos com água e sabão perto de latrinas/casa de banho? **Nenhuma**  
Como classifica o centro em termos de limpeza? **2. Limpo**  
Existe defecação ao céu aberto? **Não**



## SEGURANÇA ALIMENTAR

A maioria da população tem acesso a um mercado em funcionamento? **Não**  
O que impede a maioria das pessoas de ir ao mercado? **Mercado Não acessível**  
Houve uma distribuição de comida no centro? **Sim**  
Quando foi a última distribuição de comida neste centro? **Ultimos 7 dias**  
A maioria da população tem acesso a campos agrícolas? **Sim**  
A que distância se localizam os campos agrícolas? **2-3 hrs**



## SAÚDE

Existe um posto de saúde no bairro: **Não**  
Número de instalações de saúde em funcionamento: 0  
As pessoas têm acesso aos Serviços de saúde: **Sim**  
Tempo para chegar ao centro de saúde mais próximo: **Mais de 60 minutos**  
Porque é que a população não tem acesso a serviços de saúde? **Nenhum**  
Disponibilidade de medicamentos: **Sim**  
As mulheres consultam um profissional de saúde durante a Gravidez? **Sim**  
A população portadora de HIV sabe onde procurar por ajuda e tratamento médico? **Sim**  
Pacientes com Tuberculose sabem onde procurar o tratamento e Cuidados? **Sim**  
Algum caso de colera foi relatado neste bairro desde o Ciclone? **Não**



## EDUCAÇÃO

A maioria das crianças em idade escolar tem acesso a uma escola em funcionamento? **Sim**  
Principal razão que impede a maioria das crianças em idade escolar de ter frequentar as escolas: **Não sei**  
Número de crianças com idade escolar que frequentam a escola: 349  
Quando tempo levam para chegar a instalação escolar mais próxima a pé: **Mais de 60 minutos**



## PROTEÇÃO

Existe um prestador/mecanismo de segurança que garanta a segurança das pessoas? **Não**  
Existe um mecanismo de referência violência baseada no Genero (VBG)? **Não**  
Existe um mecanismo de apoio às necessidades psicossociais da população? **Não**



## MOVIMENTOS

A maioria da população vive neste Bairro? **Sim**  
Porque a maioria da população não vive no bairro? **Não sei**  
Provincia de Origem: **Sofala**  
Distrito de Origem: **Chibabava**  
Posto de Origem: **Goonda**  
Localidade de Origem: **Mutindirri**



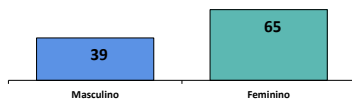
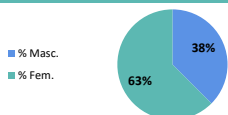
## PARTICIPAÇÃO DA COMUNIDADE

Os 3 meios que a população usa para se comunicar com os parceiros humanitarios: **Líder religioso ou grupo; Líder de comunidade ou grupo; Escritório de governo local**  
Os 3 meios usados pelos parceiros humanitarios para se comunicar com a população: **Mídia social / internet; Líder religioso ou grupo; Escritório de governo local**

Data da Avaliação: 2019-07-31

Site Location: -20,104787 , 33,298991

Site Information								
Classificação do Bairro:	Bairros de reassentamento(Plane)	Idade	Masculino	Feminino	% Masc.	% Fem.	Existe um Comité de gestão do Bairro?	Sim
Tipo do Bairro:	aberto	< 1	0	1	0%	1%	Existe uma agência de gestão de Bairro?	Yes
Data de abertura:	2015-02-01	1 - 5	2	11	2%	11%	Nome da Agência de gestão do Bairro:	Nenhum
Provincia:	Manica	6 - 17	11	30	11%	29%	Existe uma lista de contactos do prestador de serviços?	Nenhum
Distrito:	Sussundenga	18 - 59	19	19	18%	18%	O bairro é facilmente acessível?	Sim
Posto:	Dombe	60 +	7	4	7%	4%	O estado do bairro:	Aberto
Localidade:	Bunga	*Estes indices foram obtidos usando o método de calculo demográfico				O bairro é seguro?		



### Famílias

20

104

### Pessoas

As informações incluídas neste relatório foram recolhidas de 2019-07-01 a 2019-07-08. Para acessar informações sobre a população IDP em locais de deslocamentos a partir de hoje, por favor consulte o acompanhamento do movimento de deslocamento do IOM-Atualização diária [Click here](#)



### NECESSIDADES

A primeira mais urgente: **Cuidados de Saude**  
 A segunda mais urgente: **Alimentos**  
 A terceira mais urgente: **Educação**



### VULNERABILIDADES

Mulheres grávidas: 0  
 Mães a amamentar: 0  
 Pessoas com deficiência Mental ou física: 0  
 Doenças Crónicas: 0  
 Pessoas Idosas abandonadas: 0  
 Mulheres solteiras chefes da família: 0  
 Homens solteiros chefes da família: 0  
 Idosas chefe da família: 0



### POSSE DE TERRA

Número de famílias que arrendavam casas/terrenos no local de origem: 0  
 Número de famílias que eram proprietárias das casas/terrenos no local de origem: 20



### ABRIGO

Primeiro PNA (Produto não alimentar) não acessível: **Rede mosquiteira**  
 Segundo PNA (Produto não alimentar) não acessível: **artigos para dormir (esteiras, Cobertores)**  
 Terceiro PNA (Produto não alimentar) não acessível: **Produtos de higiene (para higiene pessoal)**  
 Número de famílias que dormem ao ar livre: 0  
 Número de famílias que dormem em abrigos de emergência: 20  
 Número de famílias que dormem em abrigos permanentes: 0



### WASH

Principal fonte de água potável: **Bombas manuais**  
 Principal problema com a qualidade da água: **Nenhum**  
 Consumo diário médio de água por pessoa: **Desconhecido**  
 Tempo de espera médio para ter água: **Menos de 15 minutos**  
 Número de latrinas em funcionamento no centro: 0  
 Existe um casas de banho públicas em funcionamento? **Não**  
 Existe um lugar para lavar as mãos com água e sabão perto de latrinas/casa de banho? **Desconhecido**  
 Como classifica o centro em termos de limpeza? **3. Mais ou menos limpo**  
 Existe defecação ao céu aberto? **Desconhecido**



### SEGURANÇA ALIMENTAR

A maioria da população tem acesso a um mercado em funcionamento? **Não**  
**Mercado Não acessível e outros**  
 O que impede a maioria das pessoas de ir ao mercado?  
 Houve uma distribuição de comida no centro? **Não**  
 Quando foi a última distribuição de comida neste centro? **Nenhum**  
 A maioria da população tem acesso a campos agrícolas? **Não**  
 A que distância se localizam os campos agrícolas? **Nenhum**



### SAÚDE

Existe um posto de saúde no bairro: **Não**  
 Número de instalações de saúde em funcionamento: 0  
 As pessoas têm acesso aos Serviços de saúde: **Não**  
 Tempo para chegar ao centro de saúde mais próximo: **Nenhum**  
 Porque é que a população não tem acesso a serviços de saúde? **Nenhum**  
 Disponibilidade de medicamentos: **Não sabe/ sem resposta**  
 As mulheres consultam um profissional de saúde durante a Gravidez? **No**  
 A população portadora de HIV sabe onde procurar por ajuda e tratamento médico? **Desconhecido**  
 Pacientes com Tuberculose sabem onde procurar o tratamento e Cuidados? **Desconhecido**  
 Algum caso de colera foi relatado neste bairro desde o Ciclone? **Não**  
 Quando foi relatado o caso? **Nenhum**



### EDUCAÇÃO

A maioria das crianças em idade escolar tem acesso a uma escola em funcionamento? **Sim**  
 Principal razão que impede a maioria das crianças em idade escolar de ter frequentar as escolas: **Não sei**  
 Número de crianças com idade escolar que frequentam a escola: **80**  
 Quando tempo levam para chegar a instalação escolar mais próxima a pé: **Menos de 15 minutos**



### MOVIMENTOS

A maioria da população vive neste Bairro? **Sim**  
 Porque a maioria da população não vive no bairro? **Não sei**  
 Provincia de Origem: **Manica**  
 Distrito de Origem: **Sussundenga**  
 Posto de Origem: **Dombe**  
 Localidade de Origem: **Bunga**



### PROTEÇÃO

Existe um prestador/mecanismo de segurança que garanta a segurança das pessoas? **Não**  
 Existe um mecanismo de referência violência baseada no Genero (VBG)? **Não**  
 Existe um mecanismo de apoio às necessidades psicossociais da população? **Não**



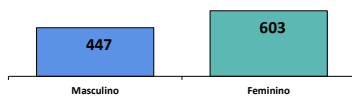
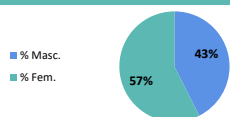
### PARTICIPAÇÃO DA COMUNIDADE

Os 3 meios que a população usa para se comunicar com os parceiros humanitarios: **Líder religioso ou grupo; Líder comunitário ou grupo; Voluntários / mobilizadores da comunidade**  
 Os 3 meios usados pelos parceiros humanitarios para se comunicar com a população: **Líder religioso ou grupo; Líder de comunidade ou grupo; Escritório de governo local**

Data da Avaliação: 2019-07-31

Site Location: -19,962962 , 33,475968

Site Information								
Classificação do Bairro:	Bairros de reassentamento(Plane)	Idade	Masculino	Feminino	% Masc.	% Fem.	Existe um Comité de gestão do Bairro?	Sim
Tipo do Bairro:	aberto	< 1	0	39	0%	4%	Existe uma agência de gestão do Bairro?	Não
Data de abertura:	2019-03-07	1 - 5	86	86	8%	8%	Nome da Agência de gestão do Bairro:	Nenhum
Provincia:	Manica	6 - 17	204	243	19%	23%	Existe uma lista de contactos do prestador de serviços?	Nenhum
Distrito:	Sussundenga	18 - 59	157	219	15%	21%	O bairro é facilmente acessível?	Sim
Posto:	Dombe	60 +	0	16	0%	2%	O estado do bairro:	Aberto
Localidade:	Mabaia	*Estes indices foram obtidos usando o método de calculo demográfico					O bairro é seguro?	Sim



### Familias

134

1 050

### Pessoas

As informações incluídas neste relatório foram recolhidas de 2019-07-01 a 2019-07-08. Para acessar informações sobre a população IDP em locais de deslocamentos a partir de hoje, por favor consulte o acompanhamento do movimento de deslocamento do IOM-Atualização diária [Click here](#)



### NECESSIDADES

A primeira mais urgente: **Alimentos**  
 A segunda mais urgente: **Água**  
 A terceira mais urgente: **Cuidados de Saude**



### VULNERABILIDADES

Mulheres grávidas: 0  
 Mulheres solteiras chefes de família: 0  
 Pessoas com deficiência Mental ou física: 0  
 Doenças Crónicas: 0  
 Pessoas Idosas abandonadas: 0  
 Homens solteiros chefes de família: 0  
 Idosas chefe de família: 0



### POSSE DE TERRA

Número de famílias que arrendavam casas/terrenos no local de origem: 0  
 Número de famílias que eram proprietárias das casas/terrenos no local de origem: 134



### ABRIGO

Primeiro PNA (Produto não alimentar) não acessível: **Rede mosquiteira**  
 Segundo PNA (Produto não alimentar) não acessível: **artigos para dormir (esteiras, Cobertores)**  
 Terceiro PNA (Produto não alimentar) não acessível: **Casas melhoradas**  
 Número de famílias que dormem ao ar livre: 0  
 Número de famílias que dormem em abrigos de emergência: 134  
 Número de famílias que dormem em abrigos permanentes: 0



### WASH

Principal fonte de água potável: **Bombas manuais**  
 Principal problema com a qualidade da água: **Nenhum**  
 Consumo diário médio de água por pessoa: **> 15 ltr**  
 Tempo de espera médio para ter água: **Entre 16 30 minutos**  
 Número de latrinas em funcionamento no centro: 49  
 Existe um casas de banho públicas em funcionamento? **Sim**  
 Existe um lugar para lavar as mãos com água e sabão perto de latrinas/casa de banho? **Sim**  
 Como classifica o centro em termos de limpeza? **2. Limpo**  
 Existe defecação ao céu aberto? **Sim**



### SEGURANÇA ALIMENTAR

A maioria da população tem acesso a um mercado em funcionamento? **Não**  
 O que impede a maioria das pessoas de ir ao mercado? **Nenhum**  
 Houve uma distribuição de comida no centro? **Sim**  
 Quando foi a última distribuição de comida neste centro? **Mais de duas semanas**  
 A maioria da população tem acesso a campos agrícolas? **Sim**  
 A que distância se localizam os campos agrícolas? **1-2 hrs**



### SAÚDE

Existe um posto de saúde no bairro: **Não**  
 Número de instalações de saúde em funcionamento: 0  
 As pessoas têm acesso aos Serviços de saúde: **Sim**  
 Tempo para chegar ao centro de saúde mais próximo: **Mais de 60 minutos**  
 Porque é que a população não tem acesso a serviços de saúde? **Nenhum**  
 Disponibilidade de medicamentos: **Sim**  
 As mulheres consultam um profissional de saúde durante a Gravidez? **Sim**  
 A população portadora de HIV sabe onde procurar por ajuda e tratamento médico? **Sim**  
 Pacientes com Tuberculose sabem onde procurar o tratamento e Cuidados? **Sim**  
 Algum caso de colera foi relatado neste bairro desde o Ciclone? **Não**  
 Quando foi relatado o caso? **Nenhum**



### EDUCAÇÃO

A maioria das crianças em idade escolar tem acesso a uma escola em funcionamento? **Sim**  
 Principal razão que impede a maioria das crianças em idade escolar de ter frequentar as escolas: **Não sei**  
 Número de crianças com idade escolar que frequentam a escola: 0  
 Quando tempo levam para chegar a instalação escolar mais próxima a pé: **31 - 60 minutos**



### MOVIMENTOS

A maioria da população vive neste Bairro? **Sim**  
 Porque a maioria da população não vive no bairro? **Não sei**  
 Provincia de Origem: **Manica**  
 Distrito de Origem: **Sussundenga**  
 Posto de Origem: **Dombe**  
 Localidade de Origem: **Mabaia**



### PROTEÇÃO

Existe um prestador/mecanismo de segurança que garanta a segurança das pessoas? **Sim**  
 Existe um mecanismo de referência violência baseada no Genero (VBG)? **Desconhecido**  
 Existe um mecanismo de apoio às necessidades psicossociais da população? **Não**



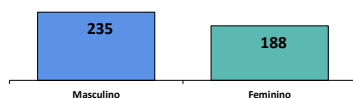
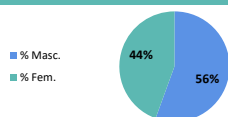
### PARTICIPAÇÃO DA COMUNIDADE

Os 3 meios que a população usa para se comunicar com os parceiros humanitarios: **Pessoal de agências humanitárias; Líder comunitário ou grupo; Escritório de governo local**  
 Os 3 meios usados pelos parceiros humanitarios para se comunicar com a população: **Líder comunitário ou grupo; Voluntários / mobilizadores da comunidade; Escritório do governo local**

Data da Avaliação: 2019-07-31

Site Location: -19,974299 , 33,395116

Site Information								
Classificação do Bairro:	Bairros de reassentamento(Plane)	Idade	Masculino	Feminino	% Masc.	% Fem.	Existe um Comité de gestão do Bairro?	Sim
Tipo do Bairro:	aberto	< 1	9	9	2%	2%	Existe uma agência de gestão de Bairro?	Não
Data de abertura:	2019-06-01	1 - 5	60	17	14%	4%	Nome da Agência de gestão do Bairro:	Nenhum
Provincia:	Manica	6 - 17	73	34	17%	8%	Existe uma lista de contactos do prestador de serviços?	Nenhum
Distrito:	Sussundenga	18 - 59	93	111	22%	26%	O bairro é facilmente acessível?	Sim
Posto:	Dombe	60 +	0	17	0%	4%	O estado do bairro:	Aberto
Localidade:	Matarara	*Estes indices foram obtidos usando o método de calculo demográfico					O bairro é seguro?	Sim



## Familias

110

423

## Pessoas

As informações incluídas neste relatório foram recolhidas de 2019-07-01 a 2019-07-08. Para acessar informações sobre a população IDP em locais de deslocamentos a partir de hoje, por favor consulte o acompanhamento do movimento de deslocamento do IOM-Atualização diária [Click here](#)



## NECESSIDADES

A primeira mais urgente: **Alimentos**  
 A segunda mais urgente: **Água**  
 A terceira mais urgente: **Abrigo**



## VULNERABILIDADES

Mulheres grávidas: 0  
 Mulheres solteiras chefes de família: 0  
 Pessoas Idosas abandonadas: 0  
 Mães a amamentar: 0  
 Mulheres solteiras chefes de família: 0  
 Pessoas com deficiência Mental ou física: 0  
 Homens solteiros chefes de família: 0  
 Doenças Crónicas: 0  
 Idosas chefe de família: 0



## POSSE DE TERRA

Número de famílias que arrendavam casas/terrenos no local de origem: 0  
 Número de famílias que eram proprietárias das casas/terrenos no local de origem: 110



## ABRIGO

Primeiro PNA (Produto não alimentar) não acessível: **Tanque / ou reservatórios para água**  
 Segundo PNA (Produto não alimentar) não acessível: **artigos para dormir (esteiras, Cobertores)**  
 Terceiro PNA (Produto não alimentar) não acessível: **Artigos para cozinhar (Painéis e Frigideiras)**  
 Número de famílias que dormem ao ar livre: 0  
 Número de famílias que dormem em abrigos de emergência: 110  
 Número de famílias que dormem em abrigos permanentes: 0



## WASH

Principal fonte de água potável: **Bombas manuais**  
 Principal problema com a qualidade da água: **Nenhum**  
 Consumo diário médio de água por pessoa: **> 15 ltr**  
 Tempo de espera médio para ter água: **Entre 31 a 60 minutos**  
 Número de latrinas em funcionamento no centro: 6  
 Existe um casas de banho públicas em funcionamento? **Sim**  
 Existe um lugar para lavar as mãos com água e sabão perto de latrinas/casa de banho? **Sim**  
 Como classifica o centro em termos de limpeza? **2. Limpo**  
 Existe defecação ao céu aberto? **Não**



## SEGURANÇA ALIMENTAR

A maioria da população tem acesso a um mercado em funcionamento? **Não**  
 O que impede a maioria das pessoas de ir ao mercado? **Nenhum**  
 Houve uma distribuição de comida no centro? **Sim**  
 Quando foi a última distribuição de comida neste centro? **Mais de duas semanas**  
 A maioria da população tem acesso a campos agrícolas? **Sim**  
 A que distância se localizam os campos agrícolas? **2-3 hrs**



## SAÚDE

Existe um posto de saúde no bairro: **Sim**  
 Número de instalações de saúde em funcionamento: 1  
 As pessoas têm acesso aos Serviços de saúde: **Sim**  
 Tempo para chegar ao centro de saúde mais próximo: **16 - 30 minutos**  
 Porque é que a população não tem acesso a serviços de saúde? **Nenhum**  
 Disponibilidade de medicamentos: **Sim**  
 As mulheres consultam um profissional de saúde durante a Gravidez? **Sim**  
 A população portadora de HIV sabe onde procurar por ajuda e tratamento médico? **Sim**  
 Pacientes com Tuberculose sabem onde procurar o tratamento e Cuidados? **Sim**  
 Algum caso de colera foi relatado neste bairro desde o Ciclone? **Não**  
 Quando foi relatado o caso? **Nenhum**



## EDUCAÇÃO

A maioria das crianças em idade escolar tem acesso a uma escola em funcionamento? **Sim**  
 Principal razão que impede a maioria das crianças em idade escolar de ter frequentar as escolas: **Não sei**  
 Número de crianças com idade escolar que frequentam a escola: 0  
 Quando tempo levam para chegar a instalação escolar mais próxima a pé: **16 - 30 minutos**



## MOVIMENTOS

A maioria da população vive neste Bairro? **Sim**  
 Porque a maioria da população não vive no bairro? **Não sei**  
 Provincia de Origem: **Manica**  
 Distrito de Origem: **Sussundenga**  
 Posto de Origem: **Dombe**  
 Localidade de Origem: **Matarara**



## PROTEÇÃO

Existe um prestador/mecanismo de segurança que garanta a segurança das pessoas? **Sim**  
 Existe um mecanismo de referência violência baseada no Genero (VBG)? **Não**  
 Existe um mecanismo de apoio às necessidades psicossociais da população? **Não**



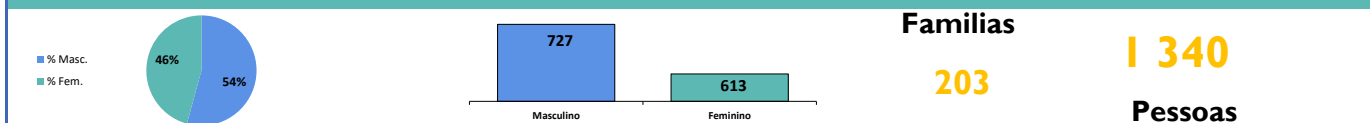
## PARTICIPAÇÃO DA COMUNIDADE

Os 3 meios que a população usa para se comunicar com os parceiros humanitarios: **Pessoal de agências humanitárias; Líder comunitário ou grupo; Escritório de governo local**  
 Os 3 meios usados pelos parceiros humanitarios para se comunicar com a população: **Pessoal de agências humanitárias; Líder comunitário ou grupo; Escritório de governo local**

Data da Avaliação: 2019-07-31

Site Location: -19,99107 , 33,353448

Site Information								
Classificação do Bairro:	Bairros de reassentamento(Plane)	Idade	Masculino	Feminino	% Masc.	% Fem.	Existe um Comité de gestão do Bairro?	Não
Tipo do Bairro:	aberto	< 1	57	57	4%	4%	Existe uma agência de gestão de Bairro?	Não
Data de abertura:	2019-05-18	1 - 5	185	43	14%	3%	Nome da Agência de gestão do Bairro:	Nenhum
Provincia:	Manica	6 - 17	285	228	21%	17%	Existe uma lista de contactos do prestador de serviços?	Nenhum
Distrito:	Sussundenga	18 - 59	171	228	13%	17%	O bairro é facilmente acessível?	Sim
Posto:	Dombe	60 +	29	57	2%	4%	O estado do bairro:	Aberto
Localidade:	Muoco	*Estes indices foram obtidos usando o método de calculo demográfico					O bairro é seguro?	Sim



As informações incluídas neste relatório foram recolhidas de 2019-07-01 a 2019-07-08. Para acessar informações sobre a população IDP em locais de deslocamentos a partir de hoje, por favor consulte o acompanhamento do movimento de deslocamento do IOM-Atualização diária [Click here](#)

NECESSIDADES	VULNERABILIDADES	POSSE DE TERRA
A primeira mais urgente: <b>Alimentos</b>	Mulheres grávidas: 0	Número de famílias que arrendavam casas/terrenos no local de origem: 0
A segunda mais urgente: <b>Abrigo</b>	Mães a amamentar: 0	Número de famílias que eram proprietárias das casas/terrenos no local de origem: 174
A terceira mais urgente: <b>Cuidados de Saúde</b>	Pessoas com deficiência Mental ou física: 0	
	Doenças Crônicas: 0	
	Pessoas Idosas abandonadas: 0	
	Mulheres solteiras chefes de família: 0	
	Homens solteiros chefes de família: 0	
	Idosas chefe de família: 0	

### ABRIGO

Primeiro PNA (Produto não alimentar) não acessível:	calçado e vestuário
Segundo PNA (Produto não alimentar) não acessível:	Artigos para cozinhar (Painéis e Frigideiras)
Terceiro PNA (Produto não alimentar) não acessível:	Sabão / detergente para lavar roupa
Número de famílias que dormem ao ar livre:	29
Número de famílias que dormem em abrigos de emergência:	174
Número de famílias que dormem em abrigos permanentes:	0

### WASH

Principal fonte de água potável:	Bombas manuais
Principal problema com a qualidade da água:	Nenhum
Consumo diário médio de água por pessoa:	> 15 ltr
Tempo de espera médio para ter água:	Entre 31 a 60 minutos
Número de latrinas em funcionamento no centro:	12
Existe um casas de banho públicas em funcionamento?	Não
Existe um lugar para lavar as mãos com água e sabão perto de latrinas/casa de banho?	Sim, mas sem sabão
Como classifica o centro em termos de limpeza?	3. Mais ou menos limpo
Existe defecação ao céu aberto?	Sim

### SEGURANÇA ALIMENTAR

A maioria da população tem acesso a um mercado em funcionamento?	Não
O que impede a maioria das pessoas de ir ao mercado?	Nenhum
Houve uma distribuição de comida no centro?	Sim
Quando foi a última distribuição de comida neste centro?	Mais de duas semanas
A maioria da população tem acesso a campos agrícolas?	Não
A que distância se localizam os campos agrícolas?	Nenhum

### SAÚDE

Existe um posto de saúde no bairro:	Não
Número de instalações de saúde em funcionamento:	0
As pessoas têm acesso aos Serviços de saúde:	Sim
Tempo para chegar ao centro de saúde mais próximo:	Mais de 60 minutos
Porque é que a população não tem acesso a serviços de saúde?	Nenhum
Disponibilidade de medicamentos:	Sim
As mulheres consultam um profissional de saúde durante a Gravidez?	Sim
A população portadora de HIV sabe onde procurar por ajuda e tratamento médico?	Sim
Pacientes com Tuberculose sabem onde procurar o tratamento e Cuidados?	Sim
Algum caso de colera foi relatado neste bairro desde o Ciclone?	Não
Quando foi relatado o caso?	Nenhum

### EDUCAÇÃO

A maioria das crianças em idade escolar tem acesso a uma escola em funcionamento?	Sim
Principal razão que impede a maioria das crianças em idade escolar de ter frequentar as escolas:	Não sei
Número de crianças com idade escolar que frequentam a escola:	0
Quando tempo levam para chegar a instalação escolar mais próxima a pé:	16 - 30 minutos

### PROTEÇÃO

Existe um prestador/mecanismo de segurança que garanta a segurança das pessoas?	Sim
Existe um mecanismo de referência violência baseada no Genero (VBG)?	Desconhecido
Existe um mecanismo de apoio às necessidades psicossociais da população?	Não

### MOVIMENTOS

A maioria da população vive neste Bairro?	Sim
Porque a maioria da população não vive no bairro?	Não sei
Provincia de Origem:	Manica
Distrito de Origem:	Sussundenga
Posto de Origem:	Dombe
Localidade de Origem:	Muoco

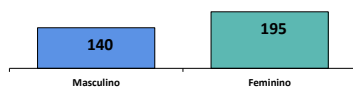
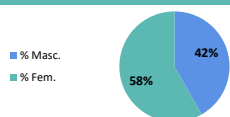
### PARTICIPAÇÃO DA COMUNIDADE

Os 3 meios que a população usa para se comunicar com os parceiros humanitarios:	Pessoal de agências humanitárias; Líder comunitário ou grupo; Escritório de governo local
Os 3 meios usados pelos parceiros humanitarios para se comunicar com a população:	Pessoal de agências humanitárias; Líder comunitário ou grupo; Escritório de governo local

Data da Avaliação: 2019-07-31

Site Location: -19,98368 , 33,39365

Site Information								
Classificação do Bairro:	Bairros de reassentamento(Plane)	Idade	Masculino	Feminino	% Masc.	% Fem.	Existe um Comité de gestão do Bairro?	Sim
Tipo do Bairro:	aberto	< 1	0	21	0%	6%	Existe uma agência de gestão de Bairro?	Sim
Data de abertura:	2019-04-03	1 - 5	34	58	10%	17%	Nome da Agência de gestão do Bairro:	Nenhum
Provincia:	Manica	6 - 17	62	65	19%	19%	Existe uma lista de contactos do prestador de serviços?	Nenhum
Distrito:	Sussundenga	18 - 59	41	41	12%	12%	O bairro é facilmente acessível?	Sim
Posto:	Dombe	60 +	3	10	1%	3%	O estado do bairro:	Aberto
Localidade:	Jovera	*Estes indices foram obtidos usando o método de calculo demográfico					O bairro é seguro?	Sim



## Famílias

67

335

## Pessoas

As informações incluídas neste relatório foram recolhidas de 2019-07-01 a 2019-07-08. Para acessar informações sobre a população IDP em locais de deslocamentos a partir de hoje, por favor consulte o acompanhamento do movimento de deslocamento do IOM-Atualização diária [Click here](#)

### NECESSIDADES

A primeira mais urgente: **Alimentos**  
A segunda mais urgente: **Abrigo**  
A terceira mais urgente: **Cuidados de Saude**

### VULNERABILIDADES

Mulheres grávidas: 0  
Mães a amamentar: 0  
Pessoas com deficiência Mental ou física : 0  
Doenças Crónicas: 0  
Pessoas Idosas abandonadas: 0  
Mulheres solteiras chefes da família: 0  
Homens solteiros chefes da família: 0  
Idosas chefe da família: 0

### POSSE DE TERRA

Número de famílias que arrendavam casas/terrenos no local de origem: 0  
Número de famílias que eram proprietárias das casas/terrenos no local de origem: 67

### ABRIGO

Primeiro PNA (Produto não alimentar) não acessível: **Rede mosquiteira**  
Segundo PNA (Produto não alimentar) não acessível: **artigos para dormir (esteiras, Cobertores)**  
Terceiro PNA (Produto não alimentar) não acessível: **Artigos para cozinhar (Painéis e Frigideiras)**  
Número de famílias que dormem ao ar livre: 0  
Número de famílias que dormem em abrigos de emergência: 67  
Número de famílias que dormem em abrigos permanentes: 0

### WASH

Principal fonte de água potável: **Lagoas e cursos de água**  
Principal problema com a qualidade da água: **Nenhum**  
Consumo diário médio de água por pessoa: **> 15 ltr**  
Tempo de espera médio para ter água: **Entre 31 a 60 minutos**  
Número de latrinas em funcionamento no centro: **67**  
Existe um casas de banho públicas em funcionamento? **Sim**  
Existe um lugar para lavar as mãos com água e sabão perto de latrinas/casa de banho? **Sim**  
Como classifica o centro em termos de limpeza? **3. Mais ou menos limpo**  
Existe defecação ao céu aberto? **Sim**

### SEGURANÇA ALIMENTAR

A maioria da população tem acesso a um mercado em funcionamento? **Sim**  
O que impede a maioria das pessoas de ir ao mercado? **Nenhum**  
Houve uma distribuição de comida no centro? **Sim**  
Quando foi a última distribuição de comida neste centro? **Mais de duas semanas**  
A maioria da população tem acesso a campos agrícolas? **Sim**  
A que distância se localizam os campos agrícolas? **<1 hr**

### SAÚDE

Existe um posto de saúde no bairro: **Não**  
Número de instalações de saúde em funcionamento: **0**  
As pessoas têm acesso aos Serviços de saúde: **Não**  
Tempo para chegar ao centro de saúde mais próximo: **Nenhum**  
Porque é que a população não tem acesso a serviços de saúde? **Facilidade não é fisicamente acessível**  
Disponibilidade de medicamentos: **Não**  
As mulheres consultam um profissional de saúde durante a Gravidez? **Não**  
A população portadora de HIV sabe onde procurar por ajuda e tratamento médico? **Não**  
Pacientes com Tuberculose sabem onde procurar o tratamento e Cuidados? **Desconhecido**  
Algum caso de colera foi relatado neste bairro desde o Ciclone? **Não**  
Quando foi relatado o caso? **Nenhum**

### EDUCAÇÃO

A maioria das crianças em idade escolar tem acesso a uma escola em funcionamento? **Sim**  
Principal razão que impede a maioria das crianças em idade escolar de ter frequentar as escolas: **Não sei**  
Número de crianças com idade escolar que frequentam a escola: **75**  
Quando tempo levam para chegar a instalação escolar mais próxima a pé: **31 - 60 minutos**

### PROTEÇÃO

Existe um prestador/mecanismo de segurança que garanta a segurança das pessoas? **Desconhecido**  
Existe um mecanismo de referência violência baseada no Genero (VBG)? **Não**  
Existe um mecanismo de apoio às necessidades psicossociais da população? **Não**

### MOVIMENTOS

A maioria da população vive neste Bairro? **Sim**  
Porque a maioria da população não vive no bairro? **Não sei**  
Provincia de Origem: **Manica**  
Distrito de Origem: **Sussundenga**  
Posto de Origem: **Dombe**  
Localidade de Origem: **Mabaia**

### PARTICIPAÇÃO DA COMUNIDADE

Os 3 meios que a população usa para se comunicar com os parceiros humanitarios: **Líder religioso ou grupo; Líder de comunidade ou grupo; Escritório de governo local**  
Os 3 meios usados pelos parceiros humanitarios para se comunicar com a população: **Líder religioso ou grupo; Líder de comunidade ou grupo; Escritório de governo local**

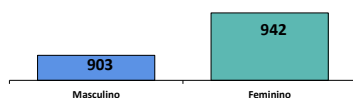
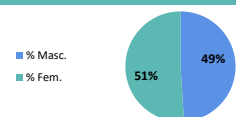


Data da Avaliação: 2019-08-01

Site Location: -19,643685 , 34,724837

Site Information								
Classificação do Bairro:	Bairros de reassentamento(Plane)	Idade	Masculino	Feminino	% Masc.	% Fem.	Existe um Comité de gestão do Bairro?	Não
Tipo do Bairro:	aberto	< 1	0	56	0%	3%	Existe uma agência de gestão de Bairro?	Sim
Data de abertura:	2019-04-27	1 - 5	188	207	10%	11%	Nome da Agência de gestão do Bairro:	0
Provincia:	Sofala	6 - 17	395	358	21%	19%	Existe uma lista de contactos do prestador de serviços?	Nenhum
Distrito:	Dondo	18 - 59	320	321	17%	17%	O bairro é facilmente acessível?	Sim
Posto:	Dondo	60 +	0	0	0%	0%	O estado do bairro:	Aberto
Localidade:	Mandruzi	*Estes indices foram obtidos usando o método de calculo demográfico					O bairro é seguro?	Sim

## Famílias



375

I 845

Pessoas

As informações incluídas neste relatório foram recolhidas de 2019-07-01 a 2019-07-08. Para acessar informações sobre a população IDP em locais de deslocamentos a partir de hoje, por favor consulte o acompanhamento do movimento de deslocamento do IOM-Atualização diária [Click here](#)



## NECESSIDADES

A primeira mais urgente: **Alimentos**  
A segunda mais urgente: **Abrigo**  
A terceira mais urgente: **Produto não alimentar (PNA)**



## VULNERABILIDADES

Mulheres grávidas: 0  
Mães a amamentar: 0  
Pessoas com deficiência Mental ou física: 0  
Doenças Crónicas: 0  
Pessoas Idosas abandonadas: 0  
Mulheres solteiras chefes da família: 0  
Homens solteiros chefes da família: 0  
Idosas chefe da família: 0



## POSSE DE TERRA

Número de famílias que arrendavam casas/terrenos no local de origem: 0  
Número de famílias que eram proprietárias das casas/terrenos no local de origem: 0



## ABRIGO

Primeiro PNA (Produto não alimentar) não acessível: **calçado e vestuário**  
Segundo PNA (Produto não alimentar) não acessível: **artigos para dormir (esteiras, Cobertores)**  
Terceiro PNA (Produto não alimentar) não acessível: **Artigos para cozinhar (Painéis e Frigideiras)**  
Número de famílias que dormem ao ar livre: 0  
Número de famílias que dormem em abrigos de emergência: 0  
Número de famílias que dormem em abrigos permanentes: 0



## WASH

Principal fonte de água potável: **Pequeno sistema de água**  
Principal problema com a qualidade da água: **Nenhum**  
Consumo diário médio de água por pessoa: **Desconhecido**  
Tempo de espera médio para ter água: **Sem espera**  
Número de latrinas em funcionamento no centro: **60**  
Existe um casas de banho públicas em funcionamento?: **Sim**  
Existe um lugar para lavar as mãos com água e sabão perto de latrinas/casa de banho?: **Sim**  
Como classifica o centro em termos de limpeza?: **2. Limpo**  
Existe defecação ao céu aberto? **Não**



## SEGURANÇA ALIMENTAR

A maioria da população tem acesso a um mercado em funcionamento? **Não**  
O que impede a maioria das pessoas de ir ao mercado? **Mercado Não acessível e outros**  
Houve uma distribuição de comida no centro? **Sim**  
Quando foi a última distribuição de comida neste centro? **Mais de duas semanas**  
A maioria da população tem acesso a campos agrícolas? **Sim**  
A que distância se localizam os campos agrícolas? **> 3 hrs**



## SAÚDE

Existe um posto de saúde no bairro: **Sim**  
Número de instalações de saúde em funcionamento: **1**  
As pessoas têm acesso aos Serviços de saúde: **Sim**  
Tempo para chegar ao centro de saúde mais próximo: **menos de 15 minutos**  
Porque é que a população não tem acesso a serviços de saúde? **Nenhum**  
Disponibilidade de medicamentos: **Sim**  
As mulheres consultam um profissional de saúde durante a Gravidez? **nao sabe/ sem**  
A população portadora de HIV sabe onde procurar por ajuda e tratamento médico? **Desconhecido**  
Pacientes com Tuberculose sabem onde procurar o tratamento e Cuidados? **Sim**  
Algum caso de colera foi relatado neste bairro desde o Ciclone? **Não**  
Quando foi relatado o caso? **Nenhum**



## EDUCAÇÃO

A maioria das crianças em idade escolar tem acesso a uma escola em funcionamento? **Sim**  
Principal razão que impede a maioria das crianças em idade escolar de ter frequentar as escolas: **Não sei**  
Número de crianças com idade escolar que frequentam a escola: **100**  
Quando tempo levam para chegar a instalação escolar mais próxima a pé: **Menos de 15 minutos**



## MOVIMENTOS

A maioria da população vive neste Bairro? **Sim**  
Porque a maioria da população não vive no bairro? **Não sei**  
Provincia de Origem: **Sofala**  
Distrito de Origem: **Dondo**  
Posto de Origem: **Dondo**  
Localidade de Origem: **Samora Machel**



## PROTEÇÃO

Existe um prestador/mecanismo de segurança que garanta a segurança das pessoas? **Sim**  
Existe um mecanismo de referência violência baseada no Genero (VBG)? **Sim**  
Existe um mecanismo de apoio às necessidades psicossociais da população? **Sim**



## PARTICIPAÇÃO DA COMUNIDADE

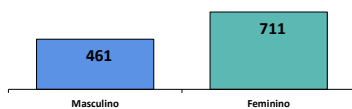
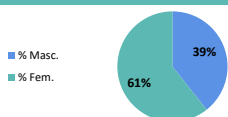
Os 3 meios que a população usa para se comunicar com os parceiros humanitarios: **Voluntários / mobilizadores da comunidade Call center / linha directa Grupos de mulheres**  
Os 3 meios usados pelos parceiros humanitarios para se comunicar com a população: **Líder comunitário ou grupo; Voluntários / mobilizadores da comunidade Central de atendimento / linha directa**



Data da Avaliação: **2019-07-31**

Site Location: **-19,98951 , 33,419814**

Site Information								
Classificação do Bairro:	Bairros de reassentamento(Plane)	Idade	Masculino	Feminino	% Masc.	% Fem.	Existe um Comité de gestão do Bairro?	Sim
Tipo do Bairro:	aberto	< 1	0	0	0%	0%	Existe uma agência de gestão de Bairro?	Sim
Data de abertura:	2019-05-23	1 - 5	78	125	7%	11%	Nome da Agência de gestão do Bairro:	Nenhum
Provincia:	Manica	6 - 17	117	289	10%	25%	Existe uma lista de contactos do prestador de serviços?	Nenhum
Distrito:	Sussundenga	18 - 59	195	258	17%	22%	O bairro é facilmente acessível?	Sim
Posto:	Dombe	60 +	71	39	6%	3%	O estado do bairro:	Aberto
Localidade:	Mabaia	<i>*Estes indices foram obtidos usando o método de calculo demográfico</i>					O bairro é seguro?	Sim



**Familias**

**242**

**1 172**

**Pessoas**

As informações incluídas neste relatório foram recolhidas de 2019-07-01 a 2019-07-08. Para acessar informações sobre a população IDP em locais de deslocamentos a partir de hoje, por favor consulte o acompanhamento do movimento de deslocamento do IOM-Atualização diária [Click here](#)



**NECESSIDADES**

A primeira mais urgente: **Alimentos**  
A segunda mais urgente: **Água**  
A terceira mais urgente: **Cuidados de Saude**



**VULNERABILIDADES**

Mulheres grávidas: **0**    Pessoas Idosas abandonadas: **0**  
Mães a amamentar: **4**    Mulheres solteiras chefes de família: **0**  
Pessoas com deficiência Mental ou física: **0**    Homens solteiros chefes de família: **0**  
Doenças Crónicas: **0**    Idosas chefe de família: **0**



**POSSE DE TERRA**

Número de famílias que arrendavam casas/terrenos no local de origem: **0**  
Número de famílias que eram proprietárias das casas/terrenos no local de origem: **242**



**ABRIGO**

Primeiro PNA (Produto não alimentar) não acessível: **Rede mosquiteira**  
Segundo PNA (Produto não alimentar) não acessível: **Produtos de higiene (para higiene pessoal) Sabão**  
Terceiro PNA (Produto não alimentar) não acessível: **0**  
Número de famílias que dormem ao ar livre: **0**  
Número de famílias que dormem em abrigos de emergência: **242**  
Número de famílias que dormem em abrigos permanentes: **0**



**WASH**

Principal fonte de água potável: **Bombas manuais**  
Principal problema com a qualidade da água: **Sabor / gosto**  
Consumo diário médio de água por pessoa: **> 15 ltr**  
Tempo de espera médio para ter água: **Entre 31 a 60 minutos**  
Número de latrinas em funcionamento no centro: **8**  
Existe um casas de banho públicas em funcionamento? **Sim**  
Existe um lugar para lavar as mãos com água e sabão perto de latrinas/casa de banho? **Sim, mas sem sabão**  
Como classifica o centro em termos de limpeza? **2. Limpo**  
Existe defecação ao céu aberto? **Não**



**SEGURANÇA ALIMENTAR**

A maioria da população tem acesso a um mercado em funcionamento? **Não**  
O que impede a maioria das pessoas de ir ao mercado? **Mercado Não acessível**  
Houve uma distribuição de comida no centro? **Sim**  
Quando foi a última distribuição de comida neste centro? **Mais de duas semanas**  
A maioria da população tem acesso a campos agrícolas? **Sim**  
A que distância se localizam os campos agrícolas? **2-3 hrs**



**SAÚDE**

Existe um posto de saúde no bairro: **Não**  
Número de instalações de saúde em funcionamento: **0**  
As pessoas têm acesso aos Serviços de saúde: **Não**  
Tempo para chegar ao centro de saúde mais próximo: **Nenhum**  
Porque é que a população não tem acesso a serviços de saúde? **A instalação não está fisicamente acessível O transporte para a unidade de saúde não está**  
Disponibilidade de medicamentos: **Não**  
As mulheres consultam um profissional de saúde durante a Gravidez? **Não**  
A população portadora de HIV sabe onde procurar por ajuda e tratamento médico? **Não**  
Pacientes com Tuberculose sabem onde procurar o tratamento e Cuidados? **Não**  
Algum caso de colera foi relatado neste bairro desde o Ciclone? **Não**  
Quando foi relatado o caso? **Nenhum**



**EDUCAÇÃO**

A maioria das crianças em idade escolar tem acesso a uma escola em funcionamento? **Não**  
Principal razão que impede a maioria das crianças em idade escolar de ter frequentar as escolas: **Facilidade não é fi**  
Número de crianças com idade escolar que frequentam a escola: **Nenhum**  
Quando tempo levam para chegar a instalação escolar mais próxima a pé: **Nenhum**



**MOVIMENTOS**

A maioria da população vive neste Bairro? **Sim**  
Porque a maioria da população não vive no bairro? **Não sei**  
Provincia de Origem: **Manica**  
Distrito de Origem: **Sussundenga**  
Posto de Origem: **Dombe**  
Localidade de Origem: **Mabaia**



**PROTEÇÃO**

Existe um prestador/mecanismo de segurança que garanta a segurança das pessoas? **Não**  
Existe um mecanismo de referência violência baseada no Genero (VBG)? **No**  
Existe um mecanismo de apoio às necessidades psicossociais da população? **Não**



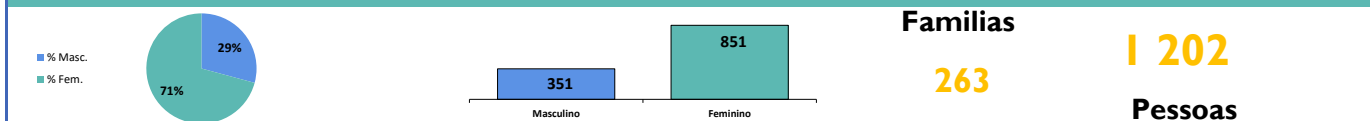
**PARTICIPAÇÃO DA COMUNIDADE**

Os 3 meios que a população usa para se comunicar com os parceiros humanitarios: **Líder religioso ou grupo; Líder de comunidade ou grupo; Escritório de governo local**  
Os 3 meios usados pelos parceiros humanitarios para se comunicar com a população: **Líder religioso ou grupo; Líder de comunidade ou grupo; Escritório de governo local**

Data da Avaliação: **2019-07-24**

Site Location: **-19,990899 , 33,439376**

Site Information								
Classificação do Bairro:	Bairros de reassentamento(Plane)	Idade	Masculino	Feminino	% Masc.	% Fem.	Existe um Comité de gestão do Bairro?	Sim
Tipo do Bairro:	aberto	< 1	0	11	0%	1%	Existe uma agência de gestão de Bairro?	Sim
Data de abertura:	2019-04-09	1 - 5	77	198	6%	16%	Nome da Agência de gestão do Bairro:	0
Provincia:	Manica	6 - 17	110	309	9%	26%	Existe uma lista de contactos do prestador de serviços?	Nenhum
Distrito:	Sussundenga	18 - 59	143	309	12%	26%	O bairro é facilmente acessível?	Acesso limitado formente a não su
Posto:	Dombe	60 +	21	24	2%	2%	O estado do bairro:	Aberto
Localidade:	Bunga	*Estes indices foram obtidos usando o método de calculo demográfico					O bairro é seguro?	Sim



As informações incluídas neste relatório foram recolhidas de 2019-07-01 a 2019-07-08. Para acessar informações sobre a população IDP em locais de deslocamentos a partir de hoje, por favor consulte o acompanhamento do movimento de deslocamento do IOM-Atualização diária [Click here](#)

**NECESSIDADES** **VULNERABILIDADES** **POSSE DE TERRA**

A primeira mais urgente: <b>Alimentos</b>	Mulheres grávidas: 0	Pessoas Idosas abandonadas: 0	Número de famílias que arrendavam casas/terrenos no local de origem: 0 Número de famílias que eram proprietárias das casas/terrenos no local de origem: 263
A segunda mais urgente: <b>Água</b>	Mães a amamentar: 0	Mulheres solteiras chefes de família: 0	
A terceira mais urgente: <b>Abrigo</b>	Pessoas com deficiência Mental ou física : 0	Homens solteiros chefes de família: 0	
	Doenças Crónicas: 0	Idosas chefe de família: 0	

**ABRIGO** **WASH**

Primeiro PNA (Produto não alimentar) não acessível: <b>Rede mosquiteira</b>	Principal fonte de água potável: <b>Bombas manuais</b>
Segundo PNA (Produto não alimentar) não acessível: <b>artigos para dormir (esteiras, Cobertores)</b>	Principal problema com a qualidade da água: <b>Sabor / gosto</b>
Terceiro PNA (Produto não alimentar) não acessível: <b>0</b>	Consumo diário médio de água por pessoa: <b>Desconhecido</b>
Número de famílias que dormem ao ar livre: <b>0</b>	Tempo de espera médio para ter água: <b>Sem espera</b>
Número de famílias que dormem em abrigos de emergência: <b>263</b>	Número de latrinas em funcionamento no centro: <b>36</b>
Número de famílias que dormem em abrigos permanentes: <b>0</b>	Existe um casas de banho públicas em funcionamento?: <b>Sim</b>
	Existe um lugar para lavar as mãos com água e sabão perto de latrinas/casa de banho?: <b>Sim</b>
	Como classifica o centro em termos de limpeza?: <b>3. Mais ou menos limpo</b>
	Existe defecação ao céu aberto?: <b>Desconhecido</b>

**SEGURANÇA ALIMENTAR** **SAÚDE**

A maioria da população tem acesso a um mercado em funcionamento?: <b>Não</b>	Existe um posto de saúde no bairro: <b>Não</b>
O que impede a maioria das pessoas de ir ao mercado? <b>Mercado Não acessível e outros</b>	Número de instalações de saúde em funcionamento: <b>0</b>
Houve uma distribuição de comida no centro?: <b>Sim</b>	As pessoas têm acesso aos Serviços de saúde: <b>Não</b>
Quando foi a última distribuição de comida neste centro?: <b>Mais de duas semanas</b>	Tempo para chegar ao centro de saúde mais próximo: <b>Nenhum</b>
A maioria da população tem acesso a campos agrícolas?: <b>Não</b>	Porque é que a população não tem acesso a serviços de saúde? <b>O mecanismo não está funcionando O mecanismo não está fisicamente acessível Outro</b>
A que distância se localizam os campos agrícolas?: <b>Nenhum</b>	Disponibilidade de medicamentos: <b>Não sabe/ sem resposta</b>
A maioria das crianças em idade escolar tem acesso a uma escola em funcionamento?: <b>Sim</b>	As mulheres consultam um profissional de saúde durante a Gravidez?: <b>nao sabe/ sem</b>
Principal razão que impede a maioria das crianças em idade escolar de ter frequentar as escolas: <b>Não sei</b>	A população portadora de HIV sabe onde procurar por ajuda e tratamento médico?: <b>Desconhecido</b>
Número de crianças com idade escolar que frequentam a escola: <b>85</b>	Pacientes com Tuberculose sabem onde procurar o tratamento e Cuidados?: <b>Desconhecido</b>
Quando tempo levam para chegar a instalação escolar mais próxima a pé: <b>31 - 60 minutes</b>	Algum caso de colera foi relatado neste bairro desde o Ciclone?: <b>Não</b>
	Quando foi relatado o caso?: <b>Nenhum</b>

**MOVIMENTOS** **PROTEÇÃO**

A maioria da população vive neste Bairro?: <b>Sim</b>	Existe um prestador/mecanismo de segurança que garanta a segurança das pessoas?: <b>Não</b>
Porque a maioria da população não vive no bairro?: <b>Não sei</b>	Existe um mecanismo de referência violência baseada no Genero (VBG)? <b>No</b>
Provincia de Origem: <b>Manica</b>	Existe um mecanismo de apoio às necessidades psicossociais da população?: <b>Não</b>

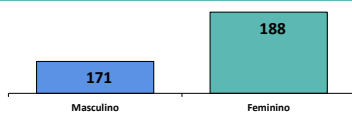
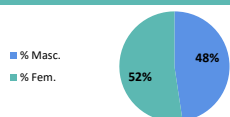
**PARTICIPAÇÃO DA COMUNIDADE**

Os 3 meios que a população usa para se comunicar com os parceiros humanitarios: <b>Líder religioso ou grupo; Líder de comunidade ou grupo; Escritório de governo local</b>
Os 3 meios usados pelos parceiros humanitarios para se comunicar com a população: <b>Líder religioso ou grupo; Líder de comunidade ou grupo; Escritório de governo local</b>

Data da Avaliação: 2019-07-30

Site Location: -19,91665 , 33,30517

Site Information								
Classificação do Bairro:	Bairros de reassentamento(Plane)	Idade	Masculino	Feminino	% Masc.	% Fem.	Existe um Comité de gestão do Bairro?	Não
Tipo do Bairro:	aberto	< 1	7	11	2%	3%	Existe uma agência de gestão de Bairro?	Não
Data de abertura:	2019-05-17	1 - 5	29	39	8%	11%	Nome da Agência de gestão do Bairro:	Nenhum
Provincia:	Manica	6 - 17	65	64	18%	18%	Existe uma lista de contactos do prestador de serviços?	Nenhum
Distrito:	Sussundenga	18 - 59	63	66	18%	18%	O bairro é facilmente acessível?	Acesso limitado (acesso a pé no
Posto:	Dombe	60 +	7	8	2%	2%	O estado do bairro:	Aberto
Localidade:	Muoco	*Estes indices foram obtidos usando o método de calculo demográfico					O bairro é seguro?	Sim



## Famílias

97

359

## Pessoas

As informações incluídas neste relatório foram recolhidas de 2019-07-01 a 2019-07-08. Para acessar informações sobre a população IDP em locais de deslocamentos a partir de hoje, por favor consulte o acompanhamento do movimento de deslocamento do IOM-Atualização diária [Click here](#)

NECESSIDADES	VULNERABILIDADES	POSSE DE TERRA
--------------	------------------	----------------

A primeira mais urgente: <b>Alimentos</b>	Mulheres grávidas: 0	Pessoas Idosas abandonadas: 0
A segunda mais urgente: <b>Abrigo</b>	Mães a amamentar: 0	Mulheres solteiras chefes de família: 0
A terceira mais urgente: <b>Água</b>	Pessoas com deficiência Mental ou física : 0	Homens solteiros chefes de família: 0
	Doenças Crónicas: 0	Idosas chefe de família: 0
		Número de famílias que arrendavam casas/terrenos no local de origem: 0
		Número de famílias que eram proprietárias das casas/terrenos no local de origem: 97

ABRIGO	WASH
--------	------

Primeiro PNA (Produto não alimentar) não acessível: <b>Tanque / ou reservatórios para água</b>	Principal fonte de água potável: <b>Bombas manuais</b>
Segundo PNA (Produto não alimentar) não acessível: <b>artigos para dormir (esteiras, Cobertores)</b>	Principal problema com a qualidade da água: <b>Tempo de espera longo (filas)</b>
Terceiro PNA (Produto não alimentar) não acessível: <b>Artigos para cozinhar (Painéis e Frigideiras)</b>	Consumo diário médio de água por pessoa: <b>&gt; 15 ltr</b>
Número de famílias que dormem ao ar livre: 97	Tempo de espera médio para ter água: <b>Mais de 60 minutos</b>
Número de famílias que dormem em abrigos de emergência: 0	Número de latrinas em funcionamento no centro: 4
Número de famílias que dormem em abrigos permanentes: 0	Existe um casas de banho públicas em funcionamento? <b>Sim</b>
	Existe um lugar para lavar as mãos com água e sabão perto de latrinas/casa de banho? <b>Sim, mas sem sabão</b>
	Como classifica o centro em termos de limpeza? <b>2. Limpo</b>
	Existe defecação ao céu aberto? <b>Não</b>

SEGURANÇA ALIMENTAR	SAÚDE
---------------------	-------

A maioria da população tem acesso a um mercado em funcionamento? <b>Não</b>	Existe um posto de saúde no bairro: <b>Não</b>
O que impede a maioria das pessoas de ir ao mercado? <b>Nenhum</b>	Número de instalações de saúde em funcionamento: 0
Houve uma distribuição de comida no centro? <b>Sim</b>	As pessoas têm acesso aos Serviços de saúde: <b>Não</b>
Quando foi a última distribuição de comida neste centro? <b>Mais de duas semanas</b>	Tempo para chegar ao centro de saúde mais próximo: <b>Nenhum</b>
A maioria da população tem acesso a campos agrícolas? <b>Sim</b>	Porque é que a população não tem acesso a serviços de saúde? <b>Nenhum</b>
A que distância se localizam os campos agrícolas? <b>1-2 hrs</b>	Disponibilidade de medicamentos: <b>Não</b>
	As mulheres consultam um profissional de saúde durante a Gravidez? <b>No</b>
A maioria das crianças em idade escolar tem acesso a uma escola em funcionamento? <b>Não</b>	A população portadora de HIV sabe onde procurar por ajuda e tratamento médico? <b>Não</b>
Principal razão que impede a maioria das crianças em idade escolar de ter frequentar as escolas: <b>Falta de materiais</b>	Pacientes com Tuberculose sabem onde procurar o tratamento e Cuidados? <b>Não</b>
Número de crianças com idade escolar que frequentam a escola: <b>Nenhum</b>	Algum caso de colera foi relatado neste bairro desde o Ciclone? <b>Não</b>
Quando tempo levam para chegar a instalação escolar mais próxima a pé: <b>Nenhum</b>	Quando foi relatado o caso? <b>Nenhum</b>

MOVIMENTOS	PROTEÇÃO
------------	----------

A maioria da população vive neste Bairro? <b>Não</b>	Existe um prestador/mecanismo de segurança que garanta a segurança das pessoas? <b>Não</b>
Porque a maioria da população não vive no bairro? <b>Falta de serviços Falta de sustento Falta de materiais de abrigo</b>	Existe um mecanismo de referência violência baseada no Genero (VBG)? <b>No</b>
Provincia de Origem: <b>Manica</b>	Existe um mecanismo de apoio às necessidades psicossociais da população? <b>Não</b>
Distrito de Origem: <b>Sussundenga</b>	
Posto de Origem: <b>Dombe</b>	
Localidade de Origem: <b>Muoco</b>	

PARTICIPAÇÃO DA COMUNIDADE
----------------------------

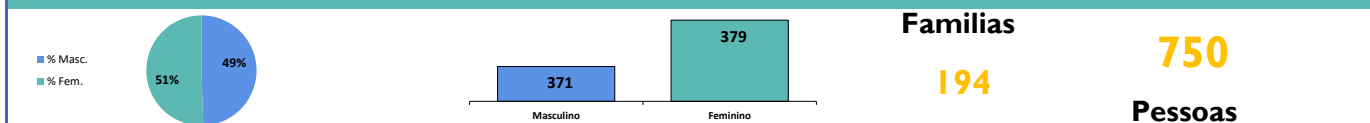
Os 3 meios que a população usa para se comunicar com os parceiros humanitarios: **Líder comunitário ou grupo; VoLuntários / mobilizadores da comunidade; Escritório do governo local**

Os 3 meios usados pelos parceiros humanitarios para se comunicar com a população: **Líder comunitário ou grupo; Voluntários / mobilizadores da comunidade; Escritório do governo local**

Data da Avaliação: 2019-07-30

Site Location: -19,99107 , 33,353545

Site Information								
Classificação do Bairro:	Bairros de reassentamento(Plane)	Idade	Masculino	Feminino	% Masc.	% Fem.	Existe um Comité de gestão do Bairro?	Sim
Tipo do Bairro:	aberto	< 1	44	7	6%	1%	Existe uma agência de gestão do Bairro?	Não
Data de abertura:	2019-04-30	1 - 5	51	117	7%	16%	Nome da Agência de gestão do Bairro:	Nenhum
Provincia:	Manica	6 - 17	87	124	12%	17%	Existe uma lista de contactos do prestador de serviços?	Nenhum
Distrito:	Sussundenga	18 - 59	131	124	17%	17%	O bairro é facilmente acessível?	Sim
Posto:	Dombe	60 +	58	7	8%	1%	O estado do bairro:	Aberto
Localidade:	Muoco	*Estes indices foram obtidos usando o método de calculo demográfico					O bairro é seguro?	Sim



As informações incluídas neste relatório foram recolhidas de 2019-07-01 a 2019-07-08. Para acessar informações sobre a população IDP em locais de deslocamentos a partir de hoje, por favor consulte o acompanhamento do movimento de deslocamento do IOM-Atualização diária [Click here](#)

NECESSIDADES	VULNERABILIDADES	POSSE DE TERRA
A primeira mais urgente: <b>Alimentos</b>	Mulheres grávidas: <b>12</b>	Pessoas Idosas abandonadas: <b>0</b>
A segunda mais urgente: <b>Abrigo</b>	Mães a amamentar: <b>33</b>	Mulheres solteiras chefes da família: <b>0</b>
A terceira mais urgente: <b>Cuidados de Saúde</b>	Pessoas com deficiência Mental ou física: <b>0</b>	Homens solteiros chefes da família: <b>0</b>
	Doenças Crónicas: <b>0</b>	Idosas chefe da família: <b>0</b>
		Número de famílias que arrendavam casas/terrenos no local de origem: <b>0</b>
		Número de famílias que eram proprietárias das casas/terrenos no local de origem: <b>194</b>

ABRIGO	WASH
Primeiro PNA (Produto não alimentar) não acessível: <b>Aquecedores</b>	Principal fonte de água potável: <b>Lago/barragem</b>
Segundo PNA (Produto não alimentar) não acessível: <b>artigos para dormir (esteiras, Cobertores)</b>	Principal problema com a qualidade da água: <b>Nenhum</b>
Terceiro PNA (Produto não alimentar) não acessível: <b>0</b>	Consumo diário médio de água por pessoa: <b>10 - 15 ltr</b>
Número de famílias que dormem ao ar livre: <b>0</b>	Tempo de espera médio para ter água: <b>Entre 16 30 minutos</b>
Número de famílias que dormem em abrigos de emergência: <b>194</b>	Número de latrinas em funcionamento no centro: <b>191</b>
Número de famílias que dormem em abrigos permanentes: <b>0</b>	Existe um casas de banho públicas em funcionamento?: <b>Não</b>
	Existe um lugar para lavar as mãos com água e sabão perto de latrinas/casa de banho?: <b>Sim, mas sem sabão</b>
	Como classifica o centro em termos de limpeza?: <b>2. Limpo</b>
	Existe defecação ao céu aberto?: <b>Não</b>

SEGURANÇA ALIMENTAR	SAÚDE
A maioria da população tem acesso a um mercado em funcionamento?: <b>Não</b>	Existe um posto de saúde no bairro: <b>Não</b>
O que impede a maioria das pessoas de ir ao mercado?: <b>O mercado não é seguro O transporte para o mercado não está atualmente em execução</b>	Número de instalações de saúde em funcionamento: <b>0</b>
Houve uma distribuição de comida no centro?: <b>Sim</b>	As pessoas têm acesso aos Serviços de saúde: <b>Unknown</b>
Quando foi a última distribuição de comida neste centro?: <b>Mais de duas semanas</b>	Tempo para chegar ao centro de saúde mais próximo: <b>Nenhum</b>
A maioria da população tem acesso a campos agrícolas?: <b>Sim</b>	Porque é que a população não tem acesso a serviços de saúde?: <b>Nenhum</b>
A que distância se localizam os campos agrícolas?: <b>&gt; 3 hrs</b>	Disponibilidade de medicamentos: <b>Não</b>
	As mulheres consultam um profissional de saúde durante a Gravidez?: <b>No</b>
	A população portadora de HIV sabe onde procurar por ajuda e tratamento médico?: <b>Não</b>
	Pacientes com Tuberculose sabem onde procurar o tratamento e Cuidados?: <b>Não</b>
	Algum caso de colera foi relatado neste bairro desde o Ciclone?: <b>Não</b>
	Quando foi relatado o caso?: <b>Nenhum</b>

EDUCAÇÃO	PROTEÇÃO
A maioria das crianças em idade escolar tem acesso a uma escola em funcionamento?: <b>Sim</b>	Existe um prestador/mecanismo de segurança que garanta a segurança das pessoas?: <b>Sim</b>
Principal razão que impede a maioria das crianças em idade escolar de ter frequentar as escolas: <b>Não sei</b>	Existe um mecanismo de referência violência baseada no Genero (VBG)? <b>No</b>
Número de crianças com idade escolar que frequentam a escola: <b>Nenhum</b>	Existe um mecanismo de apoio às necessidades psicossociais da população? <b>Não</b>
Quando tempo levam para chegar a instalação escolar mais próxima a pé: <b>16 - 30 minutos</b>	

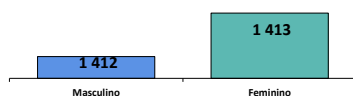
MOVIMENTOS	PARTICIPAÇÃO DA COMUNIDADE
A maioria da população vive neste Bairro? <b>Sim</b>	Os 3 meios que a população usa para se comunicar com os parceiros humanitarios: <b>Líder religioso ou grupo; Voluntários / mobilizadores da comunidade; Escritório do governo local</b>
Porque a maioria da população não vive no bairro? <b>Não sei</b>	Os 3 meios usados pelos parceiros humanitarios para se comunicar com a população: <b>Líder religioso ou grupo; Líder de comunidade ou grupo; Escritório de governo local</b>
Provincia de Origem: <b>Manica</b>	
Distrito de Origem: <b>Sussundenga</b>	
Posto de Origem: <b>Dombe</b>	
Localidade de Origem: <b>Matarara</b>	

Data da Avaliação: 2019-08-01

Site Location: -16,137199 , 33,602299

Site Information								
Classificação do Bairro:	Bairros de reassentamento(Plane)	Idade	Masculino	Feminino	% Masc.	% Fem.	Existe um Comité de gestão do Bairro?	Não
Tipo do Bairro:	aberto	< 1	25	76	1%	3%	Existe uma agência de gestão de Bairro?	Yes
Data de abertura:	2019-07-02	1 - 5	429	227	15%	8%	Nome da Agência de gestão do Bairro:	Nenhum
Provincia:	Tete	6 - 17	378	530	13%	19%	Existe uma lista de contactos do prestador de serviços?	Nenhum
Distrito:	Cidade De Tete	18 - 59	530	530	19%	19%	O bairro é facilmente acessível?	Sim
Posto:	Cidade De Tete	60 +	50	50	2%	2%	O estado do bairro:	Aberto
Localidade:	Cidade de Tete	*Estes indices foram obtidos usando o método de calculo demográfico					O bairro é seguro?	Sim

## Famílias

**2 825**
**565**
**Pessoas**

 As informações incluídas neste relatório foram recolhidas de 2019-07-01 a 2019-07-08. Para acessar informações sobre a população IDP em locais de deslocamentos a partir de hoje, por favor consulte o acompanhamento do movimento de deslocamento do IOM-Atualização diária [Click here](#)


## NECESSIDADES

A primeira mais urgente: **Alimentos**  
 A segunda mais urgente: **Cuidados de Saude**  
 A terceira mais urgente: **Água**



## VULNERABILIDADES

Mulheres grávidas: **7**      Pessoas Idosas abandonadas: **0**  
 Mães a amamentar: **135**      Mulheres solteiras chefes da família: **55**  
 Pessoas com deficiência Mental ou física: **11**      Homens solteiros chefes da família: **3**  
 Doenças Crónicas: **15**      Idosas chefe da família: **1**



## POSSE DE TERRA

Número de famílias que arrendavam casas/terrenos no local de origem: **30**  
 Número de famílias que eram proprietárias das casas/terrenos no local de origem: **473**



## ABRIGO

Primeiro PNA (Produto não alimentar) não acessível: **Tanque / ou reservatorios para água**  
 Segundo PNA (Produto não alimentar) não acessível: **artigos para dormir (esteiras, Cobertores)**  
 Terceiro PNA (Produto não alimentar) não acessível: **0**  
 Número de famílias que dormem ao ar livre: **0**  
 Número de famílias que dormem em abrigos de emergência: **565**  
 Número de famílias que dormem em abrigos permanentes: **0**



## WASH

Principal fonte de água potável: **Lagoas e cursos de água**  
 Principal problema com a qualidade da água: **Acesso difícil e/ou inseguro**  
 Consumo diário médio de água por pessoa: **> 15 ltr**  
 Tempo de espera médio para ter água: **Mais de 60 minutos**  
 Número de latrinas em funcionamento no centro: **48**  
 Existe um casas de banho públicas em funcionamento? **Sim**  
 Existe um lugar para lavar as mãos com água e sabão perto de latrinas/casa de banho? **Nenhuma**  
 Como classifica o centro em termos de limpeza? **2. Limpo**  
 Existe defecação ao céu aberto? **Sim**



## SEGURANÇA ALIMENTAR

A maioria da população tem acesso a um mercado em funcionamento? **Não**  
 O que impede a maioria das pessoas de ir ao mercado? **O mercado não está acessível Sem dinheiro para comprar itens**  
 Houve uma distribuição de comida no centro? **Outros**  
 Quando foi a última distribuição de comida neste centro? **Sim**  
 A maioria da população tem acesso a campos agrícolas? **Ultimos 7 dias**  
 A que distância se localizam os campos agrícolas? **Não**  
**Nenhum**



## SAÚDE

Existe um posto de saúde no bairro: **Sim**  
 Número de instalações de saúde em funcionamento: **1**  
 As pessoas têm acesso aos Serviços de saúde: **Sim**  
 Tempo para chegar ao centro de saúde mais próximo: **16 - 30 minutos**  
 Porque é que a população não tem acesso a serviços de saúde? **Nenhum**  
 Disponibilidade de medicamentos: **Sim**  
 As mulheres consultam um profissional de saúde durante a Gravidez? **No**  
 A população portadora de HIV sabe onde procurar por ajuda e tratamento médico? **No**  
 Pacientes com Tuberculose sabem onde procurar o tratamento e Cuidados? **Yes**  
 Algum caso de colera foi relatado neste bairro desde o Ciclone? **Não**  
 Quando foi relatado o caso? **Nenhum**



## EDUCAÇÃO

A maioria das crianças em idade escolar tem acesso a uma escola em funcionamento? **Sim**  
 Principal razão que impede a maioria das crianças em idade escolar de ter frequentar as escolas: **Não sei**  
 Número de crianças com idade escolar que frequentam a escola: **372**  
 Quando tempo levam para chegar a instalação escolar mais próxima a pé: **31 - 60 minutos**



## MOVIMENTOS

A maioria da população vive neste Bairro? **Sim**  
 Porque a maioria da população não vive no bairro? **Não sei**  
 Provincia de Origem: **Tete**  
 Distrito de Origem: **Cidade De Tete**  
 Posto de Origem: **Cidade De Tete**  
 Localidade de Origem: **Cidade de Tete**



## PROTEÇÃO

Existe um prestador/mecanismo de segurança que garanta a segurança das pessoas? **Sim**  
 Existe um mecanismo de referência violência baseada no Genero (VBG)? **No**  
 Existe um mecanismo de apoio às necessidades psicossociais da população? **Sim**



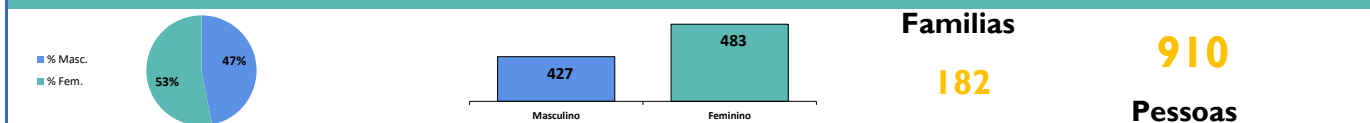
## PARTICIPAÇÃO DA COMUNIDADE

Os 3 meios que a população usa para se comunicar com os parceiros humanitarios: **Líder comunitário ou grupo; VoLuntários / mobilizadores da comunidade; Escritório do governo local**  
 Os 3 meios usados pelos parceiros humanitarios para se comunicar com a população: **Líder comunitário ou grupo; Voluntários / mobilizadores da comunidade; Escritório do governo local**

Data da Avaliação: 2019-08-02

Site Location: -19,94743 , 34,072058

Site Information								
Classificação do Bairro:	Bairros de reassentamento(Plane)	Idade	Masculino	Feminino	% Masc.	% Fem.	Existe um Comité de gestão do Bairro?	Não
Tipo do Bairro:	aberto	< 1	12	35	1%	4%	Existe uma agência de gestão de Bairro?	Sim
Data de abertura:	2019-03-18	1 - 5	12	35	1%	4%	Nome da Agência de gestão do Bairro:	0
Provincia:	Sofala	6 - 17	92	184	10%	20%	Existe uma lista de contactos do prestador de serviços?	Nenhum
Distrito:	Buzi	18 - 59	161	206	18%	23%	O bairro é facilmente acessível?	Sim
Posto:	Estaquinha	60 +	150	23	16%	3%	O estado do bairro:	Aberto
Localidade:	Estaquinha	*Estes indices foram obtidos usando o método de calculo demográfico					O bairro é seguro?	Sim



As informações incluídas neste relatório foram recolhidas de 2019-07-01 a 2019-07-08. Para acessar informações sobre a população IDP em locais de deslocamentos a partir de hoje, por favor consulte o acompanhamento do movimento de deslocamento do IOM-Atualização diária [Click here](#)

NECESSIDADES	VULNERABILIDADES	POSSE DE TERRA
A primeira mais urgente: Alimentos	Mulheres grávidas: 0	Número de famílias que arrendavam casas/terrenos no local de origem: 0
A segunda mais urgente: Água	Mães a amamentar: 11	Número de famílias que eram proprietárias das casas/terrenos no local de origem: 182
A terceira mais urgente: Abrigo	Pessoas com deficiência Mental ou física: 9	
	Doenças Crónicas: 4	
	Pessoas Idosas abandonadas: 0	
	Mulheres solteiras chefes da família: 4	
	Homens solteiros chefes da família: 3	
	Idosas chefe da família: 2	

ABRIGO	WASH
Primeiro PNA (Produto não alimentar) não acessível: Rede mosquiteira	Principal fonte de água potável: Lagoas e cursos de água
Segundo PNA (Produto não alimentar) não acessível: artigos para dormir (esteiras, Cobertores)	Principal problema com a qualidade da água: Sólidos/sujo
Terceiro PNA (Produto não alimentar) não acessível: Fogão	Consumo diário médio de água por pessoa: Desconhecido
Número de famílias que dormem ao ar livre: 182	Tempo de espera médio para ter água: Sem espera
Número de famílias que dormem em abrigos de emergência: 0	Número de latrinas em funcionamento no centro: 0
Número de famílias que dormem em abrigos permanentes: 0	Existe um casas de banho públicas em funcionamento? No
	Existe um lugar para lavar as mãos com água e sabão perto de latrinas/casa de banho? Nenhuma
	Como classifica o centro em termos de limpeza? 4. Sujo
	Existe defecação ao céu aberto? Sim

SEGURANÇA ALIMENTAR	SAÚDE
A maioria da população tem acesso a um mercado em funcionamento? Sim	Existe um posto de saúde no bairro: Não
O que impede a maioria das pessoas de ir ao mercado? Nenhum	Número de instalações de saúde em funcionamento: 0
Houve uma distribuição de comida no centro? Sim	As pessoas têm acesso aos Serviços de saúde: Sim
Quando foi a última distribuição de comida neste centro? Ultimos 7 dias	Tempo para chegar ao centro de saúde mais próximo: Mais de 60 minutos
A maioria da população tem acesso a campos agrícolas? Sim	Porque é que a população não tem acesso a serviços de saúde? Nenhum
A que distância se localizam os campos agrícolas? <1 hr	Disponibilidade de medicamentos: Sim
	As mulheres consultam um profissional de saúde durante a Gravidez? Sim
	A população portadora de HIV sabe onde procurar por ajuda e tratamento médico? Sim
	Pacientes com Tuberculose sabem onde procurar o tratamento e Cuidados? Sim
	Algum caso de colera foi relatado neste bairro desde o Ciclone? Não
	Quando foi relatado o caso? Nenhum

EDUCAÇÃO	PROTEÇÃO
A maioria das crianças em idade escolar tem acesso a uma escola em funcionamento? Sim	Existe um prestador/mecanismo de segurança que garanta a segurança das pessoas? Não
Principal razão que impede a maioria das crianças em idade escolar de ter frequentar as escolas: Não sei	Existe um mecanismo de referência violência baseada no Genero (VBG)? No
Número de crianças com idade escolar que frequentam a escola: 75	Existe um mecanismo de apoio às necessidades psicossociais da população? Não
Quando tempo levam para chegar a instalação escolar mais próxima a pé: 31 - 60 minutos	

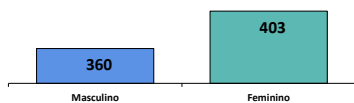
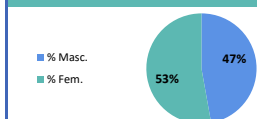
MOVIMENTOS	PARTICIPAÇÃO DA COMUNIDADE
A maioria da população vive neste Bairro? Sim	Os 3 meios que a população usa para se comunicar com os parceiros humanitarios: Líder religioso ou grupo; Líder de comunidade ou grupo; Escritório de governo local
Porque a maioria da população não vive no bairro? Não sei	Os 3 meios usados pelos parceiros humanitarios para se comunicar com a população: Líder religioso ou grupo; Líder de comunidade ou grupo; Escritório de governo local
Provincia de Origem: Sofala	
Distrito de Origem: Buzi	
Posto de Origem: Estaquinha	
Localidade de Origem: Estaquinha	



Data da Avaliação: 2019-07-31

Site Location: -19,876297 , 34,564008

Site Information								
Classificação do Bairro:	Bairros de reassentamento(Plane)	Idade	Masculino	Feminino	% Masc.	% Fem.	Existe um Comité de gestão do Bairro?	Sim
Tipo do Bairro:	aberto	< 1	0	18	0%	2%	Existe uma agência de gestão de Bairro?	Sim
Data de abertura:	2019-05-21	1 - 5	44	53	6%	7%	Nome da Agência de gestão do Bairro:	0
Provincia:	Sofala	6 - 17	158	158	21%	21%	Existe uma lista de contactos do prestador de serviços?	Nenhum
Distrito:	Buzi	18 - 59	149	139	20%	18%	O bairro é facilmente acessível?	Sim
Posto:	Buzi	60 +	9	35	1%	5%	O estado do bairro:	Aberto
Localidade:	Guara Guara	*Estes indices foram obtidos usando o método de calculo demográfico					O bairro é seguro?	Sim



## Famílias

234

763

## Pessoas

As informações incluídas neste relatório foram recolhidas de 2019-07-01 a 2019-07-08. Para acessar informações sobre a população IDP em locais de deslocamentos a partir de hoje, por favor consulte o acompanhamento do movimento de deslocamento do IOM-Atualização diária [Click here](#)

NECESSIDADES	VULNERABILIDADES	POSSE DE TERRA
--------------	------------------	----------------

A primeira mais urgente: <b>Água</b>	Mulheres grávidas: <b>2</b>	Pessoas Idosas abandonadas: <b>0</b>
A segunda mais urgente: <b>Produto não alimentar (PNA)</b>	Mães a amamentar: <b>5</b>	Mulheres solteiras chefes da família: <b>13</b>
A terceira mais urgente: <b>Cuidados de Saude</b>	Pessoas com deficiência Mental ou física : <b>4</b>	Homens solteiros chefes da família: <b>0</b>
	Doenças Crónicas: <b>13</b>	Idosas chefe da família: <b>0</b>
		Número de famílias que arrendavam casas/terrenos no local de origem: <b>0</b>
		Número de famílias que eram proprietárias das casas/terrenos no local de origem: <b>0</b>

ABRIGO	WASH
--------	------

Primeiro PNA (Produto não alimentar) não acessível: <b>Rede mosquiteira</b>	Principal fonte de água potável: <b>Poços protegido</b>
Segundo PNA (Produto não alimentar) não acessível: <b>artigos para dormir (esteiras, Cobertores)</b>	Principal problema com a qualidade da água: <b>Tempo de espera longo (filas)</b>
Terceiro PNA (Produto não alimentar) não acessível: <b>Sabão / detergente para lavar roupa</b>	Consumo diário médio de água por pessoa: <b>&gt; 15 ltr</b>
Número de famílias que dormem ao ar livre: <b>0</b>	Tempo de espera médio para ter água: <b>Entre 31 a 60 minutos</b>
Número de famílias que dormem em abrigos de emergência: <b>234</b>	Número de latrinas em funcionamento no centro: <b>33</b>
Número de famílias que dormem em abrigos permanentes: <b>0</b>	Existe um casas de banho públicas em funcionamento?: <b>Não</b>
	Existe um lugar para lavar as mãos com água e sabão perto de latrinas/casa de banho?: <b>Nenhuma</b>
	Como classifica o centro em termos de limpeza?: <b>3. Mais ou menos limpo</b>
	Existe defecação ao céu aberto?: <b>Não</b>

SEGURANÇA ALIMENTAR	SAÚDE
---------------------	-------

A maioria da população tem acesso a um mercado em funcionamento?: <b>Sim</b>	Existe um posto de saúde no bairro: <b>Sim</b>
O que impede a maioria das pessoas de ir ao mercado?: <b>Nenhum</b>	Número de instalações de saúde em funcionamento: <b>0</b>
Houve uma distribuição de comida no centro?: <b>Sim</b>	As pessoas têm acesso aos Serviços de saúde: <b>Sim</b>
Quando foi a última distribuição de comida neste centro?: <b>Ultimos 7 dias</b>	Tempo para chegar ao centro de saúde mais próximo: <b>16 - 30 minutos</b>
A maioria da população tem acesso a campos agrícolas?: <b>Sim</b>	Porque é que a população não tem acesso a serviços de saúde?: <b>Nenhum</b>
A que distância se localizam os campos agrícolas?: <b>&lt;1 hr</b>	Disponibilidade de medicamentos: <b>Sim</b>
A maioria das crianças em idade escolar tem acesso a uma escola em funcionamento?: <b>Sim</b>	As mulheres consultam um profissional de saúde durante a Gravidez?: <b>Sim</b>
Principal razão que impede a maioria das crianças em idade escolar de ter frequentar as escolas: <b>Não sei</b>	A população portadora de HIV sabe onde procurar por ajuda e tratamento médico?: <b>Sim</b>
Número de crianças com idade escolar que frequentam a escola: <b>75</b>	Pacientes com Tuberculose sabem onde procurar o tratamento e Cuidados?: <b>Sim</b>
Quando tempo levam para chegar a instalação escolar mais próxima a pé: <b>31 - 60 minutos</b>	Algum caso de colera foi relatado neste bairro desde o Ciclone?: <b>Não</b>
	Quando foi relatado o caso?: <b>Nenhum</b>

MOVIMENTOS	PROTEÇÃO
------------	----------

A maioria da população vive neste Bairro?: <b>Sim</b>	Existe um prestador/mecanismo de segurança que garanta a segurança das pessoas?: <b>Não</b>
Porque a maioria da população não vive no bairro?: <b>Não sei</b>	Existe um mecanismo de referência violência baseada no Genero (VBG)? <b>Sim</b>
Provincia de Origem: <b>Sofala</b>	Existe um mecanismo de apoio às necessidades psicossociais da população?: <b>Sim</b>
Distrito de Origem: <b>Buzi</b>	
Posto de Origem: <b>Buzi</b>	
Localidade de Origem: <b>Guara Guara</b>	

PARTICIPAÇÃO DA COMUNIDADE
----------------------------

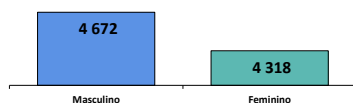
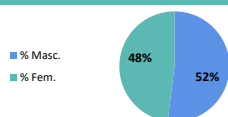
Os 3 meios que a população usa para se comunicar com os parceiros humanitarios: <b>Líder religioso ou grupo; Líder comunitário ou grupo</b>
Os 3 meios usados pelos parceiros humanitarios para se comunicar com a população: <b>Pessoal das agências humanitárias; Líder comunitário ou grupo</b>



Data da Avaliação: 2019-08-02

Site Location: -19,876297 , 34,56408

Site Information								
Classificação do Bairro:	Bairros de reassentamento(Plane)	Idade	Masculino	Feminino	% Masc.	% Fem.	Existe um Comité de gestão do Bairro?	Sim
Tipo do Bairro:	aberto	< 1	353	705	4%	8%	Existe uma agência de gestão do Bairro?	Sim
Data de abertura:	2019-03-17	1 - 5	441	1851	5%	21%	Nome da Agência de gestão do Bairro:	0
Provincia:	Sofala	6 - 17	1939	1410	22%	16%	Existe uma lista de contactos do prestador de serviços?	Nenhum
Distrito:	Buzi	18 - 59	1763	88	20%	1%	O bairro é facilmente acessível?	Sim
Posto:	Buzi	60 +	176	264	2%	3%	O estado do bairro:	Aberto
Localidade:	Guara Guara	*Estes indices foram obtidos usando o método de calculo demográfico					O bairro é seguro?	Sim



## Familias

**1 798**
**8 990**

## Pessoas

 As informações incluídas neste relatório foram recolhidas de 2019-07-01 a 2019-07-08. Para acessar informações sobre a população IDP em locais de deslocamentos a partir de hoje, por favor consulte o acompanhamento do movimento de deslocamento do IOM-Atualização diária [Click here](#)


## NECESSIDADES

A primeira mais urgente: **Educação**  
 A segunda mais urgente: **Alimentos**  
 A terceira mais urgente: **Cuidados de Saude**



## VULNERABILIDADES

Mulheres grávidas: **6**  
 Mulheres solteiras chefes da família: **12**  
 Pessoas com deficiência Mental ou física : **17**  
 Doenças Crônicas: **4**  
 Pessoas Idosas abandonadas: **0**  
 Homens solteiros chefes da família: **8**  
 Idosas chefe da família: **1**



## POSSE DE TERRA

Número de famílias que arrendavam casas/terrenos no local de origem: **0**  
 Número de famílias que eram proprietárias das casas/terrenos no local de origem: **0**



## ABRIGO

Primeiro PNA (Produto não alimentar) não acessível: **artigos para dormir (esteiras, Cobertores)**  
 Segundo PNA (Produto não alimentar) não acessível: **Artigos para cozinhar (Painéis e Frigideiras)**  
 Terceiro PNA (Produto não alimentar) não acessível: **Sabão / detergente para lavar roupa**  
 Número de famílias que dormem ao ar livre: **0**  
 Número de famílias que dormem em abrigos de emergência: **991**  
 Número de famílias que dormem em abrigos permanentes: **0**



## WASH

Principal fonte de água potável: **Pequeno sistema de água**  
 Principal problema com a qualidade da água: **Nenhum**  
 Consumo diário médio de água por pessoa: **Desconhecido**  
 Tempo de espera médio para ter água: **Entre 31 a 60 minutos**  
 Número de latrinas em funcionamento no centro: **755**  
 Existe um casas de banho públicas em funcionamento?: **Sim**  
 Existe um lugar para lavar as mãos com água e sabão perto de latrinas/casa de banho?: **Sim**  
 Como classifica o centro em termos de limpeza?: **3. Mais ou menos limpo**  
 Existe defecação ao céu aberto?: **Sim**



## SEGURANÇA ALIMENTAR

A maioria da população tem acesso a um mercado em funcionamento? **Sim**  
 O que impede a maioria das pessoas de ir ao mercado? **Nenhum**  
 Houve uma distribuição de comida no centro? **Sim**  
 Quando foi a última distribuição de comida neste centro? **Ultimos 7 dias**  
 A maioria da população tem acesso a campos agrícolas? **Sim**  
 A que distância se localizam os campos agrícolas? **<1 hr**



## SAÚDE

Existe um posto de saúde no bairro: **Sim**  
 Número de instalações de saúde em funcionamento: **1**  
 As pessoas têm acesso aos Serviços de saúde: **Sim**  
 Tempo para chegar ao centro de saúde mais próximo: **16 - 30 minutos**  
 Porque é que a população não tem acesso a serviços de saúde? **Nenhum**  
 Disponibilidade de medicamentos: **Sim**  
 As mulheres consultam um profissional de saúde durante a Gravidez?: **Sim**  
 A população portadora de HIV sabe onde procurar por ajuda e tratamento médico?: **Sim**  
 Pacientes com Tuberculose sabem onde procurar o tratamento e Cuidados?: **Sim**  
 Algum caso de colera foi relatado neste bairro desde o Ciclone?: **Não**  
 Quando foi relatado o caso? **Nenhum**



## EDUCAÇÃO

A maioria das crianças em idade escolar tem acesso a uma escola em funcionamento? **Sim**  
 Principal razão que impede a maioria das crianças em idade escolar de ter frequentar as escolas: **Não sei**  
 Número de crianças com idade escolar que frequentam a escola: **75**  
 Quando tempo levam para chegar a instalação escolar mais próxima a pé: **16 - 30 minutos**



## MOVIMENTOS

A maioria da população vive neste Bairro? **Sim**  
 Porque a maioria da população não vive no bairro? **Não sei**  
 Provincia de Origem: **Sofala**  
 Distrito de Origem: **Buzi**  
 Posto de Origem: **Buzi**  
 Localidade de Origem: **Guara Guara**



## PROTEÇÃO

Existe um prestador/mecanismo de segurança que garanta a segurança das pessoas? **Sim**  
 Existe um mecanismo de referência violência baseada no Genero (VBG)? **Sim**  
 Existe um mecanismo de apoio às necessidades psicossociais da população? **Sim**



## PARTICIPAÇÃO DA COMUNIDADE

Os 3 meios que a população usa para se comunicar com os parceiros humanitarios: **Programa de rádio em-chama; Líder religioso ou grupo; Escritório de governo local**  
 Os 3 meios usados pelos parceiros humanitarios para se comunicar com a população: **Líder religioso de rádio ou grupo Chancelaria do governo local**

Data da Avaliação: 2019-07-30

Site Location: -19,979447 , 33,589159

Site Information								
Classificação do Bairro:	Bairros de reassentamento(Plane)	Idade	Masculino	Feminino	% Masc.	% Fem.	Existe um Comité de gestão do Bairro?	Não
Tipo do Bairro:	aberto	< 1	6	3	1%	0%	Existe uma agência de gestão do Bairro?	Não
Data de abertura:	2019-03-18	1 - 5	71	95	8%	10%	Nome da Agência de gestão do Bairro:	Nenhum
Provincia:	Sofala	6 - 17	133	221	15%	24%	Existe uma lista de contactos do prestador de serviços?	Nenhum
Distrito:	Chibabava	18 - 59	133	141	15%	15%	O bairro é facilmente acessível?	Sim
Posto:	Goonda	60 +	27	80	3%	9%	O estado do bairro:	Aberto
Localidade:	Chinhica	<i>*Estes indices foram obtidos usando o método de calculo demográfico</i>					O bairro é seguro?	Sim

### Famílias

910

161

### Pessoas

As informações incluídas neste relatório foram recolhidas de 2019-07-01 a 2019-07-08. Para acessar informações sobre a população IDP em locais de deslocamentos a partir de hoje, por favor consulte o acompanhamento do movimento de deslocamento do IOM-Atualização diária [Click here](#)

<b>NECESSIDADES</b>	<b>VULNERABILIDADES</b>	<b>POSSE DE TERRA</b>
---------------------	-------------------------	-----------------------

<p>A primeira mais urgente: <b>Água</b></p> <p>A segunda mais urgente: <b>Educação</b></p> <p>A terceira mais urgente: <b>Latrinas</b></p>	<p>Mulheres grávidas: <b>32</b></p> <p>Mães a amamentar: <b>2</b></p> <p>Pessoas com deficiência Mental ou física : <b>7</b></p> <p>Doenças Crónicas: <b>2</b></p>	<p>Pessoas Idosas abandonadas: <b>0</b></p> <p>Mulheres solteiras chefes da família: <b>20</b></p> <p>Homens solteiros chefes da família: <b>10</b></p> <p>Idosas chefe da família: <b>12</b></p>
--	--	---

<b>ABRIGO</b>	<b>WASH</b>	
---------------	-------------	--

<p>Primeiro PNA (Produto não alimentar) não acessível: <b>calçado e vestuário</b></p> <p>Segundo PNA (Produto não alimentar) não acessível: <b>artigos para dormir (esteiras, Cobertores)</b></p> <p>Terceiro PNA (Produto não alimentar) não acessível: <b>Artigos para cozinhar (Painéis e Frigideiras)</b></p> <p>Número de famílias que dormem ao ar livre: <b>0</b></p> <p>Número de famílias que dormem em abrigos de emergência: <b>161</b></p> <p>Número de famílias que dormem em abrigos permanentes: <b>0</b></p>	<p>Principal fonte de água potável: <b>Rios</b></p> <p>Principal problema com a qualidade da água: <b>Cheiro</b></p> <p>Consumo diário médio de água por pessoa: <b>Desconhecido</b></p> <p>Tempo de espera médio para ter água: <b>Sem espera</b></p> <p>Número de latrinas em funcionamento no centro: <b>0</b></p> <p>Existe um casas de banho públicas em funcionamento? <b>Não</b></p> <p>Existe um lugar para lavar as mãos com água e sabão perto de latrinas/casa de banho? <b>Nenhuma</b></p> <p>Como classifica o centro em termos de limpeza? <b>3. Mais ou menos limpo</b></p> <p>Existe defecação ao céu aberto? <b>Sim</b></p>	<p>Número de famílias que arrendavam casas/terrenos no local de origem: <b>0</b></p> <p>Número de famílias que eram proprietárias das casas/terrenos no local de origem: <b>461</b></p>
--	--	---

<b>SEGURANÇA ALIMENTAR</b>	<b>SAÚDE</b>	
----------------------------	--------------	--

<p>A maioria da população tem acesso a um mercado em funcionamento? <b>No</b></p> <p>O que impede a maioria das pessoas de ir ao mercado? <b>Mercado Não acessível</b></p> <p>Houve uma distribuição de comida no centro? <b>Não</b></p> <p>Quando foi a última distribuição de comida neste centro? <b>Nenhum</b></p> <p>A maioria da população tem acesso a campos agrícolas? <b>Sim</b></p> <p>A que distância se localizam os campos agrícolas? <b>1-2 hrs</b></p>	<p>Existe um posto de saúde no bairro: <b>Não</b></p> <p>Número de instalações de saúde em funcionamento: <b>0</b></p> <p>As pessoas têm acesso aos Serviços de saúde: <b>Sim</b></p> <p>Tempo para chegar ao centro de saúde mais próximo: <b>Mais de 60 minutos</b></p> <p>Porque é que a população não tem acesso a serviços de saúde? <b>Nenhum</b></p> <p>Disponibilidade de medicamentos: <b>Não</b></p> <p>As mulheres consultam um profissional de saúde durante a Gravidez? <b>Sim</b></p> <p>A população portadora de HIV sabe onde procurar por ajuda e tratamento médico? <b>Sim</b></p> <p>Pacientes com Tuberculose sabem onde procurar o tratamento e Cuidados? <b>Sim</b></p> <p>Algum caso de colera foi relatado neste bairro desde o Ciclone? <b>Não</b></p> <p>Quando foi relatado o caso? <b>Nenhum</b></p>	
--	--	--

<b>MOVIMENTOS</b>	<b>PROTEÇÃO</b>	
-------------------	-----------------	--

<p>A maioria da população vive neste Bairro? <b>Sim</b></p> <p>Porque a maioria da população não vive no bairro? <b>Não sei</b></p> <p>Provincia de Origem: <b>Sofala</b></p> <p>Distrito de Origem: <b>Chibabava</b></p> <p>Posto de Origem: <b>Goonda</b></p> <p>Localidade de Origem: <b>Chinhica</b></p>	<p>Existe um prestador/mecanismo de segurança que garanta a segurança das pessoas? <b>Não</b></p> <p>Existe um mecanismo de referência violência baseada no Genero (VBG)? <b>No</b></p> <p>Existe um mecanismo de apoio às necessidades psicossociais da população? <b>Não</b></p>	
--	--	--

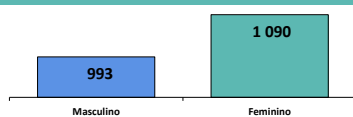
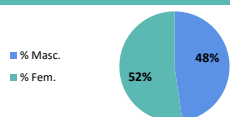
	<b>PARTICIPAÇÃO DA COMUNIDADE</b>	
--	-----------------------------------	--

<p>Os 3 meios que a população usa para se comunicar com os parceiros humanitarios: <b>Programa de rádio em-chama; Líder religioso ou grupo; Escritório de governo local</b></p> <p>Os 3 meios usados pelos parceiros humanitarios para se comunicar com a população: <b>Rádio; Central de atendimento / linha direta; Escritório do governo local</b></p>		
---	--	--

Data da Avaliação: 2019-07-31

Site Location: -19,172561 , 34,216813

Site Information								
Classificação do Bairro:	Bairros de reassentamento(Plane)	Idade	Masculino	Feminino	% Masc.	% Fem.	Existe um Comité de gestão do Bairro?	Não
Tipo do Bairro:	aberto	< 1	16	33	1%	2%	Existe uma agência de gestão do Bairro?	Sim
Data de abertura:	2019-04-25	1 - 5	146	228	7%	11%	Nome da Agência de gestão do Bairro:	Nenhum
Provincia:	Sofala	6 - 17	488	439	23%	21%	Existe uma lista de contactos do prestador de serviços?	Nenhum
Distrito:	Nhamatanda	18 - 59	309	374	15%	18%	O bairro é facilmente acessível?	Sim
Posto:	Nhamatanda	60 +	34	16	2%	1%	O estado do bairro:	Aberto
Localidade:	Metuchira	<i>*Estes indices foram obtidos usando o método de calculo demográfico</i>					O bairro é seguro?	Sim



## Famílias

260

2 083

## Pessoas

As informações incluídas neste relatório foram recolhidas de 2019-07-01 a 2019-07-08. Para acessar informações sobre a população IDP em locais de deslocamentos a partir de hoje, por favor consulte o acompanhamento do movimento de deslocamento do IOM-Atualização diária [Click here](#)

NECESSIDADES	VULNERABILIDADES	POSSE DE TERRA
--------------	------------------	----------------

A primeira mais urgente: <b>Alimentos</b>	Mulheres grávidas: <b>27</b>	Pessoas Idosas abandonadas: <b>0</b>
A segunda mais urgente: <b>Água</b>	Mães a amamentar: <b>113</b>	Mulheres solteiras chefes da família: <b>60</b>
A terceira mais urgente: <b>Abrigo</b>	Pessoas com deficiência Mental ou física : <b>44</b>	Homens solteiros chefes da família: <b>3</b>
	Doenças Crónicas: <b>40</b>	Idosas chefe da família: <b>11</b>
		Número de famílias que arrendavam casas/terrenos no local de origem: <b>0</b>
		Número de famílias que eram proprietárias das casas/terrenos no local de origem: <b>260</b>

ABRIGO	WASH
--------	------

Primeiro PNA (Produto não alimentar) não acessível: <b>Tanque / ou reservatórios para água calçado e vestuário</b>	Principal fonte de água potável: <b>Tanques</b>
Segundo PNA (Produto não alimentar) não acessível: <b>Fogão</b>	Principal problema com a qualidade da água: <b>Nenhum</b>
Terceiro PNA (Produto não alimentar) não acessível: <b>Fogão</b>	Consumo diário médio de água por pessoa: <b>&gt; 15 ltr</b>
Número de famílias que dormem ao ar livre: <b>0</b>	Tempo de espera médio para ter água: <b>Mais de 60 minutos</b>
Número de famílias que dormem em abrigos de emergência: <b>240</b>	Número de latrinas em funcionamento no centro: <b>260</b>
Número de famílias que dormem em abrigos permanentes: <b>20</b>	Existe um casas de banho públicas em funcionamento?: <b>Sim</b>
	Existe um lugar para lavar as mãos com água e sabão perto de latrinas/casa de banho?: <b>Sim</b>
	Como classifica o centro em termos de limpeza?: <b>2. Limpo</b>
	Existe defecação ao céu aberto?: <b>Não</b>

SEGURANÇA ALIMENTAR	SAÚDE
---------------------	-------

A maioria da população tem acesso a um mercado em funcionamento? <b>Sim</b>	Existe um posto de saúde no bairro: <b>Não</b>
O que impede a maioria das pessoas de ir ao mercado? <b>Nenhum</b>	Número de instalações de saúde em funcionamento: <b>0</b>
Houve uma distribuição de comida no centro? <b>Sim</b>	As pessoas têm acesso aos Serviços de saúde: <b>Sim</b>
Quando foi a última distribuição de comida neste centro? <b>Ultimos 7 dias</b>	Tempo para chegar ao centro de saúde mais próximo: <b>Mais de 60 minutos</b>
A maioria da população tem acesso a campos agrícolas? <b>Sim</b>	Porque é que a população não tem acesso a serviços de saúde? <b>Nenhum</b>
A que distância se localizam os campos agrícolas? <b>&gt; 3 hrs</b>	Disponibilidade de medicamentos: <b>Sim</b>
A maioria das crianças em idade escolar tem acesso a uma escola em funcionamento? <b>Sim</b>	As mulheres consultam um profissional de saúde durante a Gravidez? <b>Sim</b>
Principal razão que impede a maioria das crianças em idade escolar de ter frequentar as escolas: <b>Não sei</b>	A população portadora de HIV sabe onde procurar por ajuda e tratamento médico? <b>Sim</b>
Número de crianças com idade escolar que frequentam a escola: <b>75</b>	Pacientes com Tuberculose sabem onde procurar o tratamento e Cuidados? <b>Sim</b>
Quando tempo levam para chegar a instalação escolar mais próxima a pé: <b>16 - 30 minutos</b>	Algum caso de colera foi relatado neste bairro desde o Ciclone? <b>Não</b>
	Quando foi relatado o caso? <b>Nenhum</b>

MOVIMENTOS	PROTEÇÃO
------------	----------

A maioria da população vive neste Bairro? <b>Sim</b>	Existe um prestador/mecanismo de segurança que garanta a segurança das pessoas? <b>Não</b>
Porque a maioria da população não vive no bairro? <b>Não sei</b>	Existe um mecanismo de referência violência baseada no Genero (VBG)? <b>Desconhecido</b>
Provincia de Origem: <b>Sofala</b>	Existe um mecanismo de apoio às necessidades psicossociais da população? <b>Sim</b>
Distrito de Origem: <b>Nhamatanda</b>	
Posto de Origem: <b>Nhamatanda</b>	
Localidade de Origem: <b>Metuchira</b>	

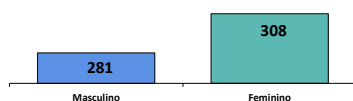
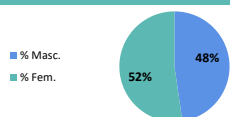
PARTICIPAÇÃO DA COMUNIDADE
----------------------------

Os 3 meios que a população usa para se comunicar com os parceiros humanitarios: <b>Pessoal de agências humanitárias; Líder comunitário ou grupo; Escritório de governo local</b>
Os 3 meios usados pelos parceiros humanitarios para se comunicar com a população: <b>Líder de comunidade ou grupo; Escritório de governo local</b>

Data da Avaliação: 2019-08-01

Site Location: -19,483616 , 33,191374

Site Information								
Classificação do Bairro:	Bairros de reassentamento(Plane)	Idade	Masculino	Feminino	% Masc.	% Fem.	Existe um Comité de gestão do Bairro?	Sim
Tipo do Bairro:	aberto	< 1	12	18	2%	3%	Existe uma agência de gestão de Bairro?	Sim
Data de abertura:	2019-04-09	1 - 5	48	64	8%	11%	Nome da Agência de gestão do Bairro:	Nenhum
Provincia:	Manica	6 - 17	103	106	17%	18%	Existe uma lista de contactos do prestador de serviços?	Nenhum
Distrito:	Sussundenga	18 - 59	106	106	18%	18%	O bairro é facilmente acessível?	Sim
Posto:	Muoha	60 +	12	14	2%	2%	O estado do bairro:	Aberto
Localidade:	Muhoa	*Estes indices foram obtidos usando o método de calculo demográfico					O bairro é seguro?	Sim



## Famílias

129

589

## Pessoas

As informações incluídas neste relatório foram recolhidas de 2019-07-01 a 2019-07-08. Para acessar informações sobre a população IDP em locais de deslocamentos a partir de hoje, por favor consulte o acompanhamento do movimento de deslocamento do IOM-Atualização diária [Click here](#)



## NECESSIDADES

A primeira mais urgente: **Alimentos**  
A segunda mais urgente: **Água**  
A terceira mais urgente: **Cuidados de Saúde**



## VULNERABILIDADES

Mulheres grávidas: 0  
Mães a amamentar: 0  
Pessoas com deficiência Mental ou física: 1  
Doenças Crónicas: 2  
Pessoas Idosas abandonadas: 0  
Mulheres solteiras chefes da família: 1  
Homens solteiros chefes da família: 0  
Idosas chefe da família: 0



## POSSE DE TERRA

Número de famílias que arrendavam casas/terrenos no local de origem: 0  
Número de famílias que eram proprietárias das casas/terrenos no local de origem: 129



## ABRIGO

Primeiro PNA (Produto não alimentar) não acessível: **Rede mosquiteira**  
Segundo PNA (Produto não alimentar) não acessível: **Produtos de higiene pessoal**  
Terceiro PNA (Produto não alimentar) não acessível: **Sabão / detergente para lavar roupa**  
Número de famílias que dormem ao ar livre: 129  
Número de famílias que dormem em abrigos de emergência: 0  
Número de famílias que dormem em abrigos permanentes: 0



## WASH

Principal fonte de água potável: **Lagoas e cursos de água**  
Principal problema com a qualidade da água: **Tempo de espera longo (filas)**  
Consumo diário médio de água por pessoa: **10 - 15 ltr**  
Tempo de espera médio para ter água: **Menos de 15 minutos**  
Número de latrinas em funcionamento no centro: 2  
Existe um casas de banho públicas em funcionamento? **Não**  
Existe um lugar para lavar as mãos com água e sabão perto de latrinas/casa de banho? **Sim, mas sem sabão**  
Como classifica o centro em termos de limpeza? **3. Mais ou menos limpo**  
Existe defecação ao céu aberto? **Sim**



## SEGURANÇA ALIMENTAR

A maioria da população tem acesso a um mercado em funcionamento? **Não**  
O que impede a maioria das pessoas de ir ao mercado? **Mercado Não acessível e Não é seguro**  
Houve uma distribuição de comida no centro? **Sim**  
Quando foi a última distribuição de comida neste centro? **Mais de duas semanas**  
A maioria da população tem acesso a campos agrícolas? **Sim**  
A que distância se localizam os campos agrícolas? **<1 hr**



## SAÚDE

Existe um posto de saúde no bairro: **Não**  
Número de instalações de saúde em funcionamento: 0  
As pessoas têm acesso aos Serviços de saúde: **Não**  
Tempo para chegar ao centro de saúde mais próximo: **Nenhum**  
Porque é que a população não tem acesso a serviços de saúde? **A instalação não está funcionando O transporte para a unidade de saúde não está funcionando atualmente**  
Disponibilidade de medicamentos: **Não**  
As mulheres consultam um profissional de saúde durante a Gravidez? **Não**  
A população portadora de HIV sabe onde procurar por ajuda e tratamento médico? **No**  
Pacientes com Tuberculose sabem onde procurar o tratamento e Cuidados? **No**  
Algum caso de colera foi relatado neste bairro desde o Ciclone? **Não**  
Quando foi relatado o caso? **Nenhum**



## EDUCAÇÃO

A maioria das crianças em idade escolar tem acesso a uma escola em funcionamento? **Sim**  
Principal razão que impede a maioria das crianças em idade escolar de ter frequentar as escolas: **Não sei**  
Número de crianças com idade escolar que frequentam a escola: 75  
Quando tempo levam para chegar a instalação escolar mais próxima a pé: **16 - 30 minutos**



## MOVIMENTOS

A maioria da população vive neste Bairro? **Não**  
Porque a maioria da população não vive no bairro? **Falta de assistência humanitária  
Falta de serviços  
Falta de materiais de abrigo**  
Provincia de Origem: **Manica**  
Distrito de Origem: **Sussundenga**  
Posto de Origem: **Muoha**  
Localidade de Origem: **Muhoa**



## PROTEÇÃO

Existe um prestador/mecanismo de segurança que garanta a segurança das pessoas? **Não**  
Existe um mecanismo de referência violência baseada no Genero (VBG)? **No**  
Existe um mecanismo de apoio às necessidades psicossociais da população? **Não**



## PARTICIPAÇÃO DA COMUNIDADE

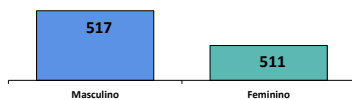
Os 3 meios que a população usa para se comunicar com os parceiros humanitarios: **Líder religioso ou grupo; Caixa de sugestões; Escritório do governo local**  
Os 3 meios usados pelos parceiros humanitarios para se comunicar com a população: **Líder religioso ou grupo; Líder de comunidade ou grupo; Escritório de governo local**

Data da Avaliação: 2019-07-30

Site Location: -19,8864 , 33,6021

Site Information								
Classificação do Bairro:	Bairros de reassentamento(Plane)	Idade	Masculino	Feminino	% Masc.	% Fem.	Existe um Comité de gestão do Bairro?	Sim
Tipo do Bairro:	aberto	< 1	72	52	7%	5%	Existe uma agência de gestão de Bairro?	Sim
Data de abertura:	2019-04-19	1 - 5	85	98	8%	10%	Nome da Agência de gestão do Bairro:	Nenhum
Provincia:	Manica	6 - 17	138	164	13%	16%	Existe uma lista de contactos do prestador de serviços?	Nenhum
Distrito:	Sussundenga	18 - 59	177	151	17%	15%	O bairro é facilmente acessível?	Sim
Posto:	Dombe	60 +	45	46	4%	4%	O estado do bairro:	Aberto
Localidade:	Darue	*Estes indices foram obtidos usando o método de calculo demográfico					O bairro é seguro?	Sim

## Familias



260

I 028

## Pessoas

As informações incluídas neste relatório foram recolhidas de 2019-07-01 a 2019-07-08. Para acessar informações sobre a população IDP em locais de deslocamentos a partir de hoje, por favor consulte o acompanhamento do movimento de deslocamento do IOM-Atualização diária [Click here](#)



## NECESSIDADES

A primeira mais urgente: **Água**  
A segunda mais urgente: **Alimentos**  
A terceira mais urgente: **Cuidados de Saude**



## VULNERABILIDADES

Mulheres grávidas: 5  
Mães a amamentar: 0  
Pessoas com deficiência Mental ou física: 0  
Doenças Crónicas: 8  
Pessoas Idosas abandonadas: 0  
Mulheres solteiras chefes da familia: 6  
Homens solteiros chefes da familia: 0  
Idosas chefe da familia: 3



## POSSE DE TERRA

Número de familias que arrendavam casas/terrenos no local de origem: 0  
Número de familias que eram proprietarias das casas/terrenos no local de origem: 260



## ABRIGO

Primeiro PNA (Produto não alimentar) não acessível: **Tanque / ou reservatorios para água**  
Segundo PNA (Produto não alimentar) não acessível: **Rede mosquiteira Produtos de higiene (para higienizar)**  
Terceiro PNA (Produto não alimentar) não acessível: 0  
Número de familias que dormem ao ar livre: 0  
Número de familias que dormem em abrigos de emergência: 260  
Número de familias que dormem em abrigos permanentes: 0



## WASH

Principal fonte de água potável: **Bombas manuais**  
Principal problema com a qualidade da água: **Nenhum**  
Consumo diário médio de água por pessoa: **> 15 ltr**  
Tempo de espera médio para ter água: **Menos de 15 minutos**  
Número de latrinas em funcionamento no centro: 8  
Existe um casas de banho públicas em funcionamento?: **Sim**  
Existe um lugar para lavar as mãos com água e sabão perto de latrinas/casa de banho?: **Sim**  
Como classifica o centro em termos de limpeza?: **1. Muito limpo**  
Existe defecação ao ceu aberto? **Não**



## SEGURANÇA ALIMENTAR

A maioria da população tem acesso a um mercado em funcionamento? **Não**  
O que impede a maioria das pessoas de ir ao mercado? **Mercado Não acessível**  
Houve uma distribuição de comida no centro? **Sim**  
Quando foi a última distribuição de comida neste centro? **Mais de duas semanas**  
A maioria da população tem acesso a campos agrícolas? **Não**  
A que distância se localizam os campos agrícolas? **Nenhum**



## SAÚDE

Existe um posto de saúde no bairro: **Não**  
Número de instalações de saúde em funcionamento: 0  
As pessoas têm acesso aos Serviços de saúde: **Não**  
Tempo para chegar ao centro de saúde mais próximo: **Nenhum**  
Porque é que a população não tem acesso a serviços de saúde? **Facilidade não está funcionando**  
Disponibilidade de medicamentos: **Não**  
As mulheres consultam um profissional de saúde durante a Gravidez? **Sim**  
A população portadora de HIV sabe onde procurar por ajuda e tratamento médico? **Desconhecido**  
Pacientes com Tuberculose sabem onde procurar o tratamento e Cuidados? **Desconhecido**  
Algum caso de colera foi relatado neste bairro desde o Ciclone? **Não**  
Quando foi relatado o caso? **Nenhum**



## EDUCAÇÃO

A maioria das crianças em idade escolar tem acesso a uma escola em funcionamento? **Sim**  
Principal razão que impede a maioria das crianças em idade escolar de ter frequentar as escolas: **Não sei**  
Número de crianças com idade escolar que frequentam a escola: 75  
Quando tempo levam para chegar a instalação escolar mais próxima a pé: **16 - 30 minutos**



## MOVIMENTOS

A maioria da população vive neste Bairro? **Sim**  
Porque a maioria da população não vive no bairro? **Não sei**  
Provincia de Origem: **Manica**  
Distrito de Origem: **Sussundenga**  
Posto de Origem: **Dombe**  
Localidade de Origem: **Darue**



## PROTEÇÃO

Existe um prestador/mecanismo de segurança que garanta a segurança das pessoas? **Sim**  
Existe um mecanismo de referência violência baseada no Genero (VBG)? **Sim**  
Existe um mecanismo de apoio às necessidades psicossociais da população? **Não**



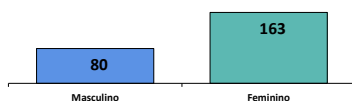
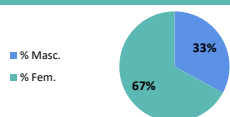
## PARTICIPAÇÃO DA COMUNIDADE

Os 3 meios que a população usa para se comunicar com os parceiros humanitarios: **Líder religioso ou grupo; Líder comunitário ou grupo; VoLuntários / mobilizadores da comunidade**  
Os 3 meios usados pelos parceiros humanitarios para se comunicar com a população: **Líder religioso ou grupo; Líder comunitário ou grupo; Voluntários / mobilizadores da comunidade**

Data da Avaliação: 2019-07-31

Site Location: -20,019678 , 33,362453

Site Information							
Classificação do Bairro:	Bairros de reassentamento(Plane)	Idade	Masculino	Feminino	% Masc. % Fem.	Existe um Comité de gestão do Bairro?	Sim
Tipo do Bairro:	aberto	< 1	4	7	2% 3%	Existe uma agência de gestão de Bairro?	Sim
Data de abertura:	2019-03-26	1 - 5	7	33	3% 14%	Nome da Agência de gestão do Bairro:	Nenhum
Provincia:	Manica	6 - 17	17	56	7% 23%	Existe uma lista de contactos do prestador de serviços?	Nenhum
Distrito:	Sussundenga	18 - 59	41	56	17% 23%	O bairro é facilmente acessível?	Acesso limitado Acesso a não su
Posto:	Dombe	60 +	11	11	5% 5%	O estado do bairro:	Aberto
Localidade:	Mabaia	*Estes indices foram obtidos usando o método de calculo demográfico				O bairro é seguro?	Sim



**Famílias**

56

243

**Pessoas**

As informações incluídas neste relatório foram recolhidas de 2019-07-01 a 2019-07-08. Para acessar informações sobre a população IDP em locais de deslocamentos a partir de hoje, por favor consulte o acompanhamento do movimento de deslocamento do IOM-Atualização diária [Click here](#)



**NECESSIDADES**

A primeira mais urgente: **Alimentos**  
A segunda mais urgente: **Água**  
A terceira mais urgente: **Educação**



**VULNERABILIDADES**

Mulheres grávidas: 0  
Mães a amamentar: 0  
Pessoas com deficiência Mental ou física : 0  
Doenças Crónicas: 0  
Pessoas Idosas abandonadas: 0  
Mulheres solteiras chefes da família: 0  
Homens solteiros chefes da família: 0  
Idosas chefe da família: 0



**POSSE DE TERRA**

Número de famílias que arrendavam casas/terrenos no local de origem: 0  
Número de famílias que eram proprietárias das casas/terrenos no local de origem: 56



**ABRIGO**

Primeiro PNA (Produto não alimentar) não acessível: **Rede mosquiteira**  
Segundo PNA (Produto não alimentar) não acessível: **artigos para dormir (esteiras, Cobertores)**  
Terceiro PNA (Produto não alimentar) não acessível: **Sabão / detergente para lavar roupa**  
Número de famílias que dormem ao ar livre: 0  
Número de famílias que dormem em abrigos de emergência: 56  
Número de famílias que dormem em abrigos permanentes: 0



**WASH**

Principal fonte de água potável: **Lagoas e cursos de água**  
Principal problema com a qualidade da água: **Sabor / gosto**  
Consumo diário médio de água por pessoa: **Desconhecido**  
Tempo de espera médio para ter água: **Sem espera**  
Número de latrinas em funcionamento no centro: **14**  
Existe um casas de banho públicas em funcionamento?: **Sim**  
Existe um lugar para lavar as mãos com água e sabão perto de latrinas/casa de banho?: **Nenhuma**  
Como classifica o centro em termos de limpeza?: **3. Mais ou menos limpo**  
Existe defecação ao céu aberto? **Sim**



**SEGURANÇA ALIMENTAR**

A maioria da população tem acesso a um mercado em funcionamento? **Não**  
O que impede a maioria das pessoas de ir ao mercado? **Falta de dinheiro para comprar os itens**  
Houve uma distribuição de comida no centro? **Sim**  
Quando foi a última distribuição de comida neste centro? **Mais de duas semanas**  
A maioria da população tem acesso a campos agrícolas? **Não**  
A que distância se localizam os campos agrícolas? **Nenhum**



**SAÚDE**

Existe um posto de saúde no bairro: **Não**  
Número de instalações de saúde em funcionamento: **0**  
As pessoas têm acesso aos Serviços de saúde: **Não**  
Tempo para chegar ao centro de saúde mais próximo: **Nenhum**  
Porque é que a população não tem acesso a serviços de saúde? **Facilidade não é fisicamente acessível para outros**  
Disponibilidade de medicamentos: **Não**  
As mulheres consultam um profissional de saúde durante a Gravidez? **nao sabe/ sem**  
A população portadora de HIV sabe onde procurar por ajuda e tratamento médico? **Desconhecido**  
Pacientes com Tuberculose sabem onde procurar o tratamento e Cuidados? **Desconhecido**  
Algum caso de colera foi relatado neste bairro desde o Ciclone? **Não**  
Quando foi relatado o caso? **Nenhum**



**EDUCAÇÃO**

A maioria das crianças em idade escolar tem acesso a uma escola em funcionamento? **Sim**  
Principal razão que impede a maioria das crianças em idade escolar de ter frequentar as escolas: **Não sei**  
Número de crianças com idade escolar que frequentam a escola: **70**  
Quando tempo levam para chegar a instalação escolar mais próxima a pé: **Menos de 15 minutos**



**MOVIMENTOS**

A maioria da população vive neste Bairro? **Sim**  
Porque a maioria da população não vive no bairro? **Não sei**  
Provincia de Origem: **Manica**  
Distrito de Origem: **Sussundenga**  
Posto de Origem: **Dombe**  
Localidade de Origem: **Bunga**



**PROTEÇÃO**

Existe um prestador/mecanismo de segurança que garanta a segurança das pessoas? **Não**  
Existe um mecanismo de referência violência baseada no Genero (VBG)? **Não**  
Existe um mecanismo de apoio às necessidades psicossociais da população? **Não**



**PARTICIPAÇÃO DA COMUNIDADE**

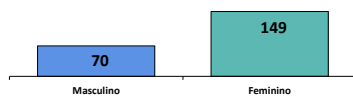
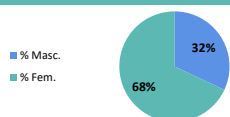
Os 3 meios que a população usa para se comunicar com os parceiros humanitarios: **Pessoal de agências humanitárias; Líder comunitário ou grupo; Escritório de governo local**  
Os 3 meios usados pelos parceiros humanitarios para se comunicar com a população: **Pessoal de agências humanitárias; Líder comunitário ou grupo; Escritório de governo local**



Data da Avaliação: 2019-07-31

Site Location: -20,084315 , 33,324383

Site Information								
Classificação do Bairro:	Bairros de reassentamento(Plane)	Idade	Masculino	Feminino	% Masc.	% Fem.	Existe um Comité de gestão do Bairro?	Sim
Tipo do Bairro:	aberto	< 1	2	6	1%	3%	Existe uma agência de gestão de Bairro?	Sim
Data de abertura:	2019-03-14	1 - 5	12	20	5%	9%	Nome da Agência de gestão do Bairro:	Nenhum
Provincia:	Manica	6 - 17	14	50	6%	23%	Existe uma lista de contactos do prestador de serviços?	Nenhum
Distrito:	Sussundenga	18 - 59	36	55	16%	25%	O bairro é facilmente acessível?	Acesso limitado (acesso a pé no
Posto:	Dombe	60 +	6	18	3%	8%	O estado do bairro:	Aberto
Localidade:	Bunga	*Estes indices foram obtidos usando o método de calculo demográfico					O bairro é seguro?	Sim



## Famílias

56

219

## Pessoas

As informações incluídas neste relatório foram recolhidas de 2019-07-01 a 2019-07-08. Para acessar informações sobre a população IDP em locais de deslocamentos a partir de hoje, por favor consulte o acompanhamento do movimento de deslocamento do IOM-Atualização diária [Click here](#)



### NECESSIDADES

A primeira mais urgente: **Alimentos**  
A segunda mais urgente: **Água**  
A terceira mais urgente: **Educação**



### VULNERABILIDADES

Mulheres grávidas: 9  
Mães a amamentar: 12  
Pessoas com deficiência Mental ou física: 1  
Doenças Crónicas: 0

Pessoas Idosas abandonadas: 0  
Mulheres solteiras chefes da família: 10  
Homens solteiros chefes da família: 4  
Idosas chefe da família: 6



### POSSE DE TERRA

Número de famílias que arrendavam casas/terrenos no local de origem: 0  
Número de famílias que eram proprietárias das casas/terrenos no local de origem: 56



### ABRIGO

Primeiro PNA (Produto não alimentar) não acessível: **Rede mosquiteira**  
Segundo PNA (Produto não alimentar) não acessível: **Artigos para cozinhar (Painéis e Frigideiras)**  
Terceiro PNA (Produto não alimentar) não acessível: **Produtos de higiene (para higiene pessoal)**

Número de famílias que dormem ao ar livre: 0  
Número de famílias que dormem em abrigos de emergência: 56  
Número de famílias que dormem em abrigos permanentes: 0



### WASH

Principal fonte de água potável: **Bombas manuais**

Principal problema com a qualidade da água: **Nenhum**

Consumo diário médio de água por pessoa: **Desconhecido**

Tempo de espera médio para ter água: **Menos de 15 minutos**

Número de latrinas em funcionamento no centro: **16**

Existe um casas de banho públicas em funcionamento? **Sim**

Existe um lugar para lavar as mãos com água e sabão perto de latrinas/casa de banho? **Nenhuma**

Como classifica o centro em termos de limpeza? **3. Mais ou menos limpo**

Existe defecação ao céu aberto? **desconhecido**



### SEGURANÇA ALIMENTAR

A maioria da população tem acesso a um mercado em funcionamento? **Não**

O que impede a maioria das pessoas de ir ao mercado? **Nenhum**

Houve uma distribuição de comida no centro? **Sim**

Quando foi a última distribuição de comida neste centro? **Mais de duas semanas**

A maioria da população tem acesso a campos agrícolas? **Não**

A que distância se localizam os campos agrícolas? **Nenhum**



### SAÚDE

Existe um posto de saúde no bairro: **Não**

Número de instalações de saúde em funcionamento: **0**

As pessoas têm acesso aos Serviços de saúde: **Não**

Tempo para chegar ao centro de saúde mais próximo: **Nenhum**

Porque é que a população não tem acesso a serviços de saúde? **Facilidade não é fisicamente acessível para outros**

Disponibilidade de medicamentos: **Não**

As mulheres consultam um profissional de saúde durante a Gravidez? **nao sabe/ sem**

A população portadora de HIV sabe onde procurar por ajuda e tratamento médico? **Desconhecido**

Pacientes com Tuberculose sabem onde procurar o tratamento e Cuidados? **Desconhecido**

Algum caso de colera foi relatado neste bairro desde o Ciclone? **Não**

Quando foi relatado o caso? **Nenhum**



### EDUCAÇÃO

A maioria das crianças em idade escolar tem acesso a uma escola em funcionamento? **Sim**

Principal razão que impede a maioria das crianças em idade escolar de ter frequentar as escolas: **Não sei**

Número de crianças com idade escolar que frequentam a escola: **75**

Quando tempo levam para chegar a instalação escolar mais próxima a pé: **16 - 30 minutos**



### MOVIMENTOS

A maioria da população vive neste Bairro? **Sim**

Porque a maioria da população não vive no bairro? **Não sei**

Provincia de Origem: **Manica**

Distrito de Origem: **Sussundenga**

Posto de Origem: **Dombe**

Localidade de Origem: **Bunga**



### PROTEÇÃO

Existe um prestador/mecanismo de segurança que garanta a segurança das pessoas? **Não**

Existe um mecanismo de referência violência baseada no Genero (VBG)? **Não**

Existe um mecanismo de apoio às necessidades psicossociais da população? **Não**



### PARTICIPAÇÃO DA COMUNIDADE

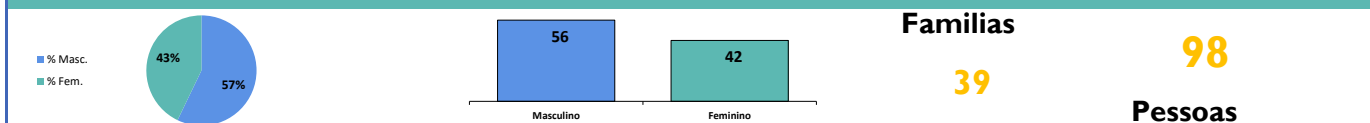
Os 3 meios que a população usa para se comunicar com os parceiros humanitarios: **Pessoal de agências humanitárias; Líder comunitário ou grupo; Escritório de governo local**

Os 3 meios usados pelos parceiros humanitarios para se comunicar com a população: **Pessoal de agências humanitárias; Líder comunitário ou grupo; Escritório de governo local**

Data da Avaliação: 2019-08-15

Site Location: -17,468427 , 37,185682

Site Information								
Classificação do Bairro:	Bairros de reassentamento(Plane)	Idade	Masculino	Feminino	% Masc.	% Fem.	Existe um Comité de gestão do Bairro?	Sim
Tipo do Bairro:	aberto	< 1	8	4	8%	4%	Existe uma agência de gestão de Bairro?	Desconhecido
Data de abertura:	2019-03-17	1 - 5	7	8	7%	8%	Nome da Agência de gestão do Bairro:	Nenhum
Provincia:	Zambezia	6 - 17	19	5	19%	5%	Existe uma lista de contactos do prestador de serviços?	Nenhum
Distrito:	Namacurra	18 - 59	14	15	14%	15%	O bairro é facilmente acessível?	Sim
Posto:	Macuze	60 +	8	10	8%	10%	O estado do bairro:	Aberto
Localidade:	Furquia	<i>*Estes indices foram obtidos usando o método de calculo demográfico</i>					O bairro é seguro?	Sim



As informações incluídas neste relatório foram recolhidas de 2019-07-01 a 2019-07-08. Para acessar informações sobre a população IDP em locais de deslocamentos a partir de hoje, por favor consulte o acompanhamento do movimento de deslocamento do IOM-Atualização diária [Click here](#)

**NECESSIDADES** **VULNERABILIDADES** **POSSE DE TERRA**

A primeira mais urgente: <b>Alimentos</b>	Mulheres grávidas:	3	Pessoas Idosas abandonadas:	5	Número de famílias que arrendavam casas/terrenos no local de origem: 0
A segunda mais urgente: <b>Produto não alimentar (PNA)</b>	Mães a amamentar:	6	Mulheres solteiras chefes da família:	0	
A terceira mais urgente: <b>Latrinas</b>	Pessoas com deficiência Mental ou física :	2	Homens solteiros chefes da família:	0	
	Doenças Crónicas:	0	Idosas chefe da família:	0	

**ABRIGO** **WASH**

Primeiro PNA (Produto não alimentar) não acessível:	calçado e vestuário	Principal fonte de água potável:	Bombas manuais
Segundo PNA (Produto não alimentar) não acessível:	Rede mosquiteira artigos para dormir (esteiras, c...	Principal problema com a qualidade da água:	Nenhum
Terceiro PNA (Produto não alimentar) não acessível:	0	Consumo diário médio de água por pessoa:	Desconhecido
Número de famílias que dormem ao ar livre:	0	Tempo de espera médio para ter água:	Sem espera
Número de famílias que dormem em abrigos de emergência:	0	Número de latrinas em funcionamento no centro:	55
Número de famílias que dormem em abrigos permanentes:	0	Existe um casas de banho públicas em funcionamento?	Sim
		Existe um lugar para lavar as mãos com água e sabão perto de latrinas/casa de banho?	Sim
		Como classifica o centro em termos de limpeza?	2. Limpo
		Existe defecação ao céu aberto?	Não

**SEGURANÇA ALIMENTAR** **SAÚDE**

A maioria da população tem acesso a um mercado em funcionamento?	Não	Existe um posto de saúde no bairro:	Não
O que impede a maioria das pessoas de ir ao mercado?	Transporte para o mercado não está atualmente em execução	Número de instalações de saúde em funcionamento:	0
Houve uma distribuição de comida no centro?	Transporte para o mercado é Sim	As pessoas têm acesso aos Serviços de saúde:	Sim
Quando foi a última distribuição de comida neste centro?	Mais de duas semanas	Tempo para chegar ao centro de saúde mais próximo:	16 - 30 minutos
A maioria da população tem acesso a campos agrícolas?	Sim	Porque é que a população não tem acesso a serviços de saúde?	Nenhum
A que distância se localizam os campos agrícolas?	2-3 hrs	Disponibilidade de medicamentos:	Sim
A maioria das crianças em idade escolar tem acesso a uma escola em funcionamento?	Sim	As mulheres consultam um profissional de saúde durante a Gravidez?	Sim
Principal razão que impede a maioria das crianças em idade escolar de ter frequentar as escolas:	Não sei	A população portadora de HIV sabe onde procurar por ajuda e tratamento médico?	Sim
Número de crianças com idade escolar que frequentam a escola:	100	Pacientes com Tuberculose sabem onde procurar o tratamento e Cuidados?	Sim
Quando tempo levam para chegar a instalação escolar mais próxima a pé:	Menos de 15 minutos	Algum caso de colera foi relatado neste bairro desde o Ciclone?	Não
		Quando foi relatado o caso?	Nenhum

**MOVIMENTOS** **PROTEÇÃO**

A maioria da população vive neste Bairro?	Sim	Existe um prestador/mecanismo de segurança que garanta a segurança das pessoas?	Não
Porque a maioria da população não vive no bairro?	Não sei	Existe um mecanismo de referência violência baseada no Genero (VBG)?	Sim
Provincia de Origem:	Zambezia	Existe um mecanismo de apoio às necessidades psicossociais da população?	Sim

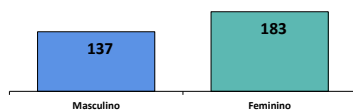
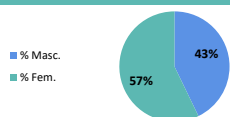
**PARTICIPAÇÃO DA COMUNIDADE**

Distrito de Origem:	Namacurra	Os 3 meios que a população usa para se comunicar com os parceiros humanitarios:	Programa de rádio em chamadas
Posto de Origem:	Macuze	Os 3 meios usados pelos parceiros humanitarios para se comunicar com a população:	Pessoal de agências humanitárias
Localidade de Origem:	Macusse		

Data da Avaliação: 2019-07-31

Site Location: -19,974299 , 33,395116

Site Information								
Classificação do Bairro:	Bairros de reassentamento(Plane)	Idade	Masculino	Feminino	% Masc.	% Fem.	Existe um Comité de gestão do Bairro?	Não
Tipo do Bairro:	aberto	< 1	4	8	1%	3%	Existe uma agência de gestão de Bairro?	Não
Data de abertura:	2019-05-15	1 - 5	0	27	0%	8%	Nome da Agência de gestão do Bairro:	Nenhum
Provincia:	Manica	6 - 17	38	80	12%	25%	Existe uma lista de contactos do prestador de serviços?	Nenhum
Distrito:	Sussundenga	18 - 59	91	64	28%	20%	O bairro é facilmente acessível?	Sim
Posto:	Dombe	60 +	4	4	1%	1%	O estado do bairro:	Aberto
Localidade:	Muoco	*Estes indices foram obtidos usando o método de calculo demográfico					O bairro é seguro?	Sim



## Famílias

100

320

## Pessoas

As informações incluídas neste relatório foram recolhidas de 2019-07-01 a 2019-07-08. Para acessar informações sobre a população IDP em locais de deslocamentos a partir de hoje, por favor consulte o acompanhamento do movimento de deslocamento do IOM-Atualização diária [Click here](#)



## NECESSIDADES

A primeira mais urgente: **Alimentos**  
 A segunda mais urgente: **Água**  
 A terceira mais urgente: **Abrigo**



## VULNERABILIDADES

Mulheres grávidas: 0  
 Mulheres solteiras chefes da família: 3  
 Mães a amamentar: 10  
 Mulheres solteiras chefes da família: 0  
 Pessoas com deficiência Mental ou física: 1  
 Homens solteiros chefes da família: 0  
 Doenças Crónicas: 0  
 Idosas chefe da família: 0



## POSSE DE TERRA

Número de famílias que arrendavam casas/terrenos no local de origem: 0  
 Número de famílias que eram proprietárias das casas/terrenos no local de origem: 100



## ABRIGO

Primeiro PNA (Produto não alimentar) não acessível: **Tanque / ou reservatórios para água**  
 Segundo PNA (Produto não alimentar) não acessível: **artigos para dormir (esteiras, Cobertores)**  
 Terceiro PNA (Produto não alimentar) não acessível: **Artigos para cozinhar (Painéis e Frigideiras)**  
 Número de famílias que dormem ao ar livre: 0  
 Número de famílias que dormem em abrigos de emergência: 100  
 Número de famílias que dormem em abrigos permanentes: 0



## WASH

Principal fonte de água potável: **Bombas manuais**  
 Principal problema com a qualidade da água: **Tempo de espera longo (filas)**  
 Consumo diário médio de água por pessoa: **> 15 ltr**  
 Tempo de espera médio para ter água: **Mais de 60 minutos**  
 Número de latrinas em funcionamento no centro: 43  
 Existe um casas de banho públicas em funcionamento? **Sim**  
 Existe um lugar para lavar as mãos com água e sabão perto de latrinas/casa de banho? **Sim**  
 Como classifica o centro em termos de limpeza? **1. Muito limpo**  
 Existe defecação ao céu aberto? **Não**



## SEGURANÇA ALIMENTAR

A maioria da população tem acesso a um mercado em funcionamento? **Não**  
**Mercado Não acessível**  
 O que impede a maioria das pessoas de ir ao mercado?  
 Houve uma distribuição de comida no centro? **Sim**  
 Quando foi a última distribuição de comida neste centro? **Mais de duas semanas**  
 A maioria da população tem acesso a campos agrícolas? **Não**  
 A que distância se localizam os campos agrícolas? **Nenhum**



## SAÚDE

Existe um posto de saúde no bairro: **Não**  
 Número de instalações de saúde em funcionamento: 0  
 As pessoas têm acesso aos Serviços de saúde: **Sim**  
 Tempo para chegar ao centro de saúde mais próximo: **Mais de 60 minutos**  
 Porque é que a população não tem acesso a serviços de saúde? **Nenhum**  
 Disponibilidade de medicamentos: **Sim**  
 As mulheres consultam um profissional de saúde durante a Gravidez? **Sim**  
 A população portadora de HIV sabe onde procurar por ajuda e tratamento médico? **Sim**  
 Pacientes com Tuberculose sabem onde procurar o tratamento e Cuidados? **Sim**  
 Algum caso de colera foi relatado neste bairro desde o Ciclone? **Não**  
 Quando foi relatado o caso? **Nenhum**



## EDUCAÇÃO

A maioria das crianças em idade escolar tem acesso a uma escola em funcionamento? **Sim**  
 Principal razão que impede a maioria das crianças em idade escolar de ter frequentar as escolas: **Não sei**  
 Número de crianças com idade escolar que frequentam a escola: 0  
 Quando tempo levam para chegar a instalação escolar mais próxima a pé: **Menos de 15 minutos**



## MOVIMENTOS

A maioria da população vive neste Bairro? **Sim**  
 Porque a maioria da população não vive no bairro? **Não sei**  
 Provincia de Origem: **Manica**  
 Distrito de Origem: **Sussundenga**  
 Posto de Origem: **Dombe**  
 Localidade de Origem: **Mabaia**



## PROTEÇÃO

Existe um prestador/mecanismo de segurança que garanta a segurança das pessoas? **Não**  
 Existe um mecanismo de referência violência baseada no Genero (VBG)? **Não**  
 Existe um mecanismo de apoio às necessidades psicossociais da população? **Não**



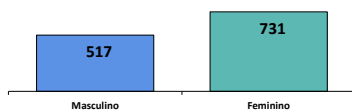
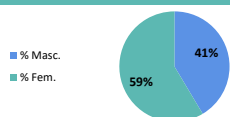
## PARTICIPAÇÃO DA COMUNIDADE

Os 3 meios que a população usa para se comunicar com os parceiros humanitarios: **Pessoal das agências humanitárias; Líder religioso ou grupo; Líder comunitário ou grupo**  
 Os 3 meios usados pelos parceiros humanitarios para se comunicar com a população: **Pessoal das agências humanitárias; Líder religioso ou grupo; Líder comunitário ou grupo**

Data da Avaliação: **2019-07-30**

Site Location: **-19,940546 , 34,027916**

Site Information								
Classificação do Bairro:	Bairros de reassentamento(Plane)	Idade	Masculino	Feminino	% Masc.	% Fem.	Existe um Comité de gestão do Bairro?	Não
Tipo do Bairro:	aberto	< 1	18	18	1%	1%	Existe uma agência de gestão de Bairro?	Não
Data de abertura:	2019-05-15	1 - 5	74	102	6%	8%	Nome da Agência de gestão do Bairro:	Nenhum
Provincia:	Sofala	6 - 17	166	268	13%	21%	Existe uma lista de contactos do prestador de serviços?	Nenhum
Distrito:	Chibabava	18 - 59	250	260	20%	21%	O bairro é facilmente acessível?	Sim
Posto:	Goonda	60 +	9	83	1%	7%	O estado do bairro:	Aberto
Localidade:	Hamamba	<i>*Estes indices foram obtidos usando o método de calculo demográfico</i>					O bairro é seguro?	Sim



## Famílias

250

I 248

## Pessoas

As informações incluídas neste relatório foram recolhidas de 2019-07-01 a 2019-07-08. Para acessar informações sobre a população IDP em locais de deslocamentos a partir de hoje, por favor consulte o acompanhamento do movimento de deslocamento do IOM-Atualização diária [Click here](#)



### NECESSIDADES

A primeira mais urgente: **Alimentos**  
A segunda mais urgente: **Água**  
A terceira mais urgente: **Abrigo**



### VULNERABILIDADES

Mulheres grávidas: **33**  
Mães a amamentar: **53**  
Pessoas com deficiência Mental ou física : **24**  
Doenças Crónicas: **64**  
Pessoas Idosas abandonadas: **0**  
Mulheres solteiras chefes da família: **11**  
Homens solteiros chefes da família: **5**  
Idosas chefe da família: **8**



### POSSE DE TERRA

Número de famílias que arrendavam casas/terrenos no local de origem: **0**  
Número de famílias que eram proprietárias das casas/terrenos no local de origem: **250**



### ABRIGO

Primeiro PNA (Produto não alimentar) não acessível: **Tanque / ou reservatórios para água calçado e vestuário**  
Segundo PNA (Produto não alimentar) não acessível: **calçado e vestuário**  
Terceiro PNA (Produto não alimentar) não acessível: **Sabão / detergente para lavar roupa**  
Número de famílias que dormem ao ar livre: **250**  
Número de famílias que dormem em abrigos de emergência: **0**  
Número de famílias que dormem em abrigos permanentes: **0**



### WASH

Principal fonte de água potável: **Lagoas e cursos de água**  
Principal problema com a qualidade da água: **Cheiro**  
Consumo diário médio de água por pessoa: **Desconhecido**  
Tempo de espera médio para ter água: **Entre 31 a 60 minutos**  
Número de latrinas em funcionamento no centro: **0**  
Existe um casas de banho públicas em funcionamento?: **Não**  
Existe um lugar para lavar as mãos com água e sabão perto de latrinas/casa de banho?: **Nenhuma**  
Como classifica o centro em termos de limpeza?: **3. Mais ou menos limpo**  
Existe defecação ao céu aberto? **Não**



### SEGURANÇA ALIMENTAR

A maioria da população tem acesso a um mercado em funcionamento? **Sim**  
O que impede a maioria das pessoas de ir ao mercado? **Nenhum**  
Houve uma distribuição de comida no centro? **Sim**  
Quando foi a última distribuição de comida neste centro? **Ultimos 14 dias**  
A maioria da população tem acesso a campos agrícolas? **Sim**  
A que distância se localizam os campos agrícolas? **<1 hr**



### SAÚDE

Existe um posto de saúde no bairro: **Não**  
Número de instalações de saúde em funcionamento: **0**  
As pessoas têm acesso aos Serviços de saúde: **Sim**  
Tempo para chegar ao centro de saúde mais próximo: **Mais de 60 minutos**  
Porque é que a população não tem acesso a serviços de saúde? **Nenhum**  
Disponibilidade de medicamentos: **Sim**  
As mulheres consultam um profissional de saúde durante a Gravidez? **Sim**  
A população portadora de HIV sabe onde procurar por ajuda e tratamento médico? **Sim**  
Pacientes com Tuberculose sabem onde procurar o tratamento e Cuidados? **Sim**  
Algum caso de colera foi relatado neste bairro desde o Ciclone? **Não**  
Quando foi relatado o caso? **Nenhum**



### EDUCAÇÃO

A maioria das crianças em idade escolar tem acesso a uma escola em funcionamento? **Sim**  
Principal razão que impede a maioria das crianças em idade escolar de ter frequentar as escolas: **Não sei**  
Número de crianças com idade escolar que frequentam a escola: **142**  
Quando tempo levam para chegar a instalação escolar mais próxima a pé: **Mais de 60 minutos**



### MOVIMENTOS

A maioria da população vive neste Bairro? **Sim**  
Porque a maioria da população não vive no bairro? **Não sei**  
Provincia de Origem: **Sofala**  
Distrito de Origem: **Chibabava**  
Posto de Origem: **Goonda**  
Localidade de Origem: **Hamamba**



### PROTEÇÃO

Existe um prestador/mecanismo de segurança que garanta a segurança das pessoas? **Não**  
Existe um mecanismo de referência violência baseada no Genero (VBG)? **Não**  
Existe um mecanismo de apoio às necessidades psicossociais da população? **Não**



### PARTICIPAÇÃO DA COMUNIDADE

Os 3 meios que a população usa para se comunicar com os parceiros humanitarios: **Líder religioso ou grupo; Líder de comunidade ou grupo; Escritório de governo local**  
Os 3 meios usados pelos parceiros humanitarios para se comunicar com a população: **Mídia social / internet; Líder religioso ou grupo; Escritório de governo local**

Data da Avaliação: 2019-07-31

Site Location: -17,458367 , 37,2024

Site Information								
Classificação do Bairro:	Bairros de reassentamento(Plane)	Idade	Masculino	Feminino	% Masc.	% Fem.	Existe um Comité de gestão do Bairro?	Sim
Tipo do Bairro:	aberto	< 1	9	4	12%	5%	Existe uma agência de gestão de Bairro?	Não
Data de abertura:	2019-05-19	1 - 5	3	9	4%	12%	Nome da Agência de gestão do Bairro:	Nenhum
Provincia:	Zambezia	6 - 17	3	5	4%	7%	Existe uma lista de contactos do prestador de serviços?	Nenhum
Distrito:	Namacurra	18 - 59	16	10	21%	13%	O bairro é facilmente acessível?	Sim
Posto:	Macuze	60 +	6	10	8%	13%	O estado do bairro:	Aberto
Localidade:	Furquia	*Estes indices foram obtidos usando o método de calculo demográfico					O bairro é seguro?	Sim

## Famílias

75

21

## Pessoas

As informações incluídas neste relatório foram recolhidas de 2019-07-01 a 2019-07-08. Para acessar informações sobre a população IDP em locais de deslocamentos a partir de hoje, por favor consulte o acompanhamento do movimento de deslocamento do IOM-Atualização diária [Click here](#)

NECESSIDADES	VULNERABILIDADES	POSSE DE TERRA
A primeira mais urgente: <b>Alimentos</b>	Mulheres grávidas: 7	Pessoas Idosas abandonadas: 0
A segunda mais urgente: <b>Abrigo</b>	Mães a amamentar: 10	Mulheres solteiras chefes da família: 7
A terceira mais urgente: <b>Cuidados de Saúde</b>	Pessoas com deficiência Mental ou física : 1	Homens solteiros chefes da família: 0
	Doenças Crónicas: 1	Idosas chefe da família: 2

ABRIGO	WASH
Primeiro PNA (Produto não alimentar) não acessível: <b>calçado e vestuário</b>	Principal fonte de água potável: <b>Bombas manuais</b>
Segundo PNA (Produto não alimentar) não acessível: <b>Rede mosquiteira artigos para dormir (esteiras, c...</b>	Principal problema com a qualidade da água: <b>Nenhum</b>
Terceiro PNA (Produto não alimentar) não acessível: <b>0</b>	Consumo diário médio de água por pessoa: <b>Desconhecido</b>
Número de famílias que dormem ao ar livre: <b>0</b>	Tempo de espera médio para ter água: <b>Sem espera</b>
Número de famílias que dormem em abrigos de emergência: <b>1</b>	Número de latrinas em funcionamento no centro: <b>53</b>
Número de famílias que dormem em abrigos permanentes: <b>33</b>	Existe um casas de banho públicas em funcionamento? <b>Sim</b>
	Existe um lugar para lavar as mãos com água e sabão perto de latrinas/casa de banho? <b>Sim</b>
	Como classifica o centro em termos de limpeza? <b>2. Limpo</b>
	Existe defecação ao céu aberto? <b>Não</b>

SEGURANÇA ALIMENTAR	SAÚDE
A maioria da população tem acesso a um mercado em funcionamento? <b>Não</b>	Existe um posto de saúde no bairro: <b>Não</b>
O que impede a maioria das pessoas de ir ao mercado? <b>Mercado Não acessível</b>	Número de instalações de saúde em funcionamento: <b>0</b>
Houve uma distribuição de comida no centro? <b>Sim</b>	As pessoas têm acesso aos Serviços de saúde: <b>Unknown</b>
Quando foi a última distribuição de comida neste centro? <b>Mais de duas semanas</b>	Tempo para chegar ao centro de saúde mais próximo: <b>Nenhum</b>
A maioria da população tem acesso a campos agrícolas? <b>Não</b>	Porque é que a população não tem acesso a serviços de saúde? <b>Nenhum</b>
A que distância se localizam os campos agrícolas? <b>Nenhum</b>	Disponibilidade de medicamentos: <b>Sim</b>
	As mulheres consultam um profissional de saúde durante a Gravidez? <b>Sim</b>
	A população portadora de HIV sabe onde procurar por ajuda e tratamento médico? <b>Sim</b>
	Pacientes com Tuberculose sabem onde procurar o tratamento e Cuidados? <b>Sim</b>
	Algum caso de colera foi relatado neste bairro desde o Ciclone? <b>Não</b>
	Quando foi relatado o caso? <b>Nenhum</b>

EDUCAÇÃO
A maioria das crianças em idade escolar tem acesso a uma escola em funcionamento? <b>Sim</b>
Principal razão que impede a maioria das crianças em idade escolar de ter frequentar as escolas: <b>Não sei</b>
Número de crianças com idade escolar que frequentam a escola: <b>Nenhum</b>
Quando tempo levam para chegar a instalação escolar mais próxima a pé: <b>Menos de 15 minutos</b>

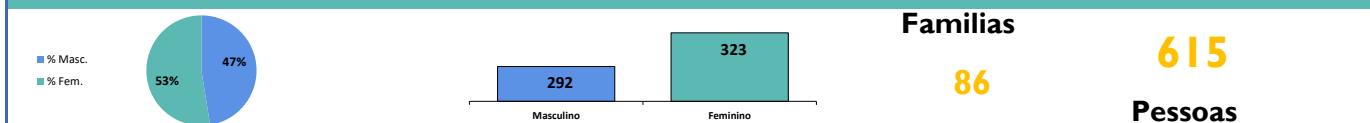
MOVIMENTOS	PROTEÇÃO
A maioria da população vive neste Bairro? <b>Sim</b>	Existe um prestador/mecanismo de segurança que garanta a segurança das pessoas? <b>Não</b>
Porque a maioria da população não vive no bairro? <b>Não sei</b>	Existe um mecanismo de referência violência baseada no Genero (VBG)? <b>Não</b>
Provincia de Origem: <b>Zambezia</b>	Existe um mecanismo de apoio às necessidades psicossociais da população? <b>Não</b>
Distrito de Origem: <b>Namacurra</b>	
Posto de Origem: <b>Macuze</b>	
Localidade de Origem: <b>Furquia</b>	

PARTICIPAÇÃO DA COMUNIDADE
Os 3 meios que a população usa para se comunicar com os parceiros humanitarios: <b>Programa de rádio em chamadas; Central de atendimento / linha direta</b>
Os 3 meios usados pelos parceiros humanitarios para se comunicar com a população: <b>Central de atendimento / hotline</b>

Data da Avaliação: 2019-07-30

Site Location: -19,966768 , 33,280297

Site Information								
Classificação do Bairro:	Bairros de reassentamento(Plane)	Idade	Masculino	Feminino	% Masc.	% Fem.	Existe um Comité de gestão do Bairro?	Sim
Tipo do Bairro:	aberto	< 1	13	20	2%	3%	Existe uma agência de gestão de Bairro?	Sim
Data de abertura:	2019-04-10	1 - 5	50	67	8%	11%	Nome da Agência de gestão do Bairro:	Nenhum
Provincia:	Manica	6 - 17	107	110	17%	18%	Existe uma lista de contactos do prestador de serviços?	Nenhum
Distrito:	Sussundenga	18 - 59	110	111	18%	18%	O bairro é facilmente acessível?	Sim
Posto:	Dombe	60 +	12	15	2%	2%	O estado do bairro:	Aberto
Localidade:	Muoco	*Estes indices foram obtidos usando o método de calculo demográfico					O bairro é seguro?	Sim



As informações incluídas neste relatório foram recolhidas de 2019-07-01 a 2019-07-08. Para acessar informações sobre a população IDP em locais de deslocamentos a partir de hoje, por favor consulte o acompanhamento do movimento de deslocamento do IOM-Atualização diária [Click here](#)

NECESSIDADES	VULNERABILIDADES	POSSE DE TERRA
A primeira mais urgente: <b>Alimentos</b>	Mulheres grávidas: 0	Pessoas Idosas abandonadas: 0
A segunda mais urgente: <b>Água</b>	Mães a amamentar: 0	Mulheres solteiras chefes de família: 0
A terceira mais urgente: <b>Cuidados de Saúde</b>	Pessoas com deficiência Mental ou física: 0	Homens solteiros chefes de família: 0
	Doenças Crónicas: 0	Idosas chefe de família: 0
		Número de famílias que arrendavam casas/terrenos no local de origem: 0
		Número de famílias que eram proprietárias das casas/terrenos no local de origem: 86

ABRIGO	WASH
Primeiro PNA (Produto não alimentar) não acessível: <b>Rede mosquiteira</b>	Principal fonte de água potável: <b>Bombas manuais</b>
Segundo PNA (Produto não alimentar) não acessível: <b>artigos para dormir (esteiras, Cobertores)</b>	Principal problema com a qualidade da água: <b>Tempo de espera longo (filas)</b>
Terceiro PNA (Produto não alimentar) não acessível: <b>Sabão / detergente para lavar roupa</b>	Consumo diário médio de água por pessoa: <b>10 - 15 ltr</b>
Número de famílias que dormem ao ar livre: 0	Tempo de espera médio para ter água: <b>Entre 16 30 minutos</b>
Número de famílias que dormem em abrigos de emergência: 0	Número de latrinas em funcionamento no centro: <b>1</b>
Número de famílias que dormem em abrigos permanentes: 0	Existe um casas de banho públicas em funcionamento? <b>Não</b>
	Existe um lugar para lavar as mãos com água e sabão perto de latrinas/casa de banho? <b>Nenhuma</b>
	Como classifica o centro em termos de limpeza? <b>4. Sujo</b>
	Existe defecação ao céu aberto? <b>Sim</b>

SEGURANÇA ALIMENTAR	SAÚDE
A maioria da população tem acesso a um mercado em funcionamento? <b>Não</b>	Existe um posto de saúde no bairro: <b>Não</b>
O que impede a maioria das pessoas de ir ao mercado? <b>Mercado Não acessível</b>	Número de instalações de saúde em funcionamento: <b>0</b>
Houve uma distribuição de comida no centro? <b>Sim</b>	As pessoas têm acesso aos Serviços de saúde: <b>Não</b>
Quando foi a última distribuição de comida neste centro? <b>Ultimos 14 dias</b>	Tempo para chegar ao centro de saúde mais próximo: <b>Nenhum</b>
A maioria da população tem acesso a campos agrícolas? <b>Sim</b>	Porque é que a população não tem acesso a serviços de saúde? <b>Facilidade não é fisicamente acessível</b>
A que distância se localizam os campos agrícolas? <b>&lt;1 hr</b>	Disponibilidade de medicamentos: <b>Não sabe/ sem resposta</b>
	As mulheres consultam um profissional de saúde durante a Gravidez? <b>Não</b>
	A população portadora de HIV sabe onde procurar por ajuda e tratamento médico? <b>Não</b>
	Pacientes com Tuberculose sabem onde procurar o tratamento e Cuidados? <b>No</b>
	Algum caso de colera foi relatado neste bairro desde o Ciclone? <b>Não</b>
	Quando foi relatado o caso? <b>Nenhum</b>

EDUCAÇÃO	PROTEÇÃO
A maioria das crianças em idade escolar tem acesso a uma escola em funcionamento? <b>Não</b>	Existe um prestador/mecanismo de segurança que garanta a segurança das pessoas? <b>Sim</b>
Principal razão que impede a maioria das crianças em idade escolar de ter frequentar as escolas: <b>A instalação não e</b>	Existe um mecanismo de referência violência baseada no Genero (VBG)? <b>Não</b>
Número de crianças com idade escolar que frequentam a escola: <b>Nenhum</b>	Existe um mecanismo de apoio às necessidades psicossociais da população? <b>Não</b>
Quando tempo levam para chegar a instalação escolar mais próxima a pé: <b>Nenhum</b>	

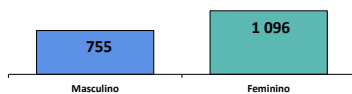
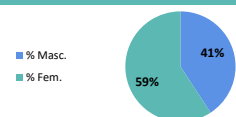
MOVIMENTOS	PARTICIPAÇÃO DA COMUNIDADE
A maioria da população vive neste Bairro? <b>Sim</b>	Os 3 meios que a população usa para se comunicar com os parceiros humanitarios: <b>Pessoal das agências humanitárias; Líder religioso ou grupo; Caixa de sugestões</b>
Porque a maioria da população não vive no bairro? <b>Falta de serviços Falta de sustento Falta de materiais de abrigo</b>	Os 3 meios usados pelos parceiros humanitarios para se comunicar com a população: <b>Líder religioso ou grupo; Líder de comunidade ou grupo; Escritório de governo local</b>
Provincia de Origem: <b>Manica</b>	
Distrito de Origem: <b>Sussundenga</b>	
Posto de Origem: <b>Dombe</b>	
Localidade de Origem: <b>Muoco</b>	



Data da Avaliação: 2019-07-31

Site Location: -17,4119 , 37,34657

Site Information								
Classificação do Bairro:	Bairros de reassentamento(Plane)	Idade	Masculino	Feminino	% Masc.	% Fem.	Existe um Comité de gestão do Bairro?	Desconhecido
Tipo do Bairro:	aberto	< 1	22	43	1%	2%	Existe uma agência de gestão do Bairro?	Desconhecido
Data de abertura:	2019-05-15	1 - 5	65	129	4%	7%	Nome da Agência de gestão do Bairro:	Nenhum
Provincia:	Zambezia	6 - 17	65	237	4%	13%	Existe uma lista de contactos do prestador de serviços?	Nenhum
Distrito:	Maganja Da Costa	18 - 59	581	644	31%	35%	O bairro é facilmente acessível?	Sim
Posto:	Nante	60 +	22	43	1%	2%	O estado do bairro:	Aberto
Localidade:	Nante	*Estes indices foram obtidos usando o método de calculo demográfico					O bairro é seguro?	Sim



## Famílias

370

1 851

## Pessoas

As informações incluídas neste relatório foram recolhidas de 2019-07-01 a 2019-07-08. Para acessar informações sobre a população IDP em locais de deslocamentos a partir de hoje, por favor consulte o acompanhamento do movimento de deslocamento do IOM-Atualização diária [Click here](#)



## NECESSIDADES

A primeira mais urgente: **Outros**  
A segunda mais urgente: **Alimentos**  
A terceira mais urgente: **Produto não alimentar (PNA)**



## VULNERABILIDADES

Mulheres grávidas: 6  
Mães a amamentar: 20  
Pessoas com deficiência Mental ou física : 9  
Doenças Crónicas: 0  
Pessoas Idosas abandonadas: 0  
Mulheres solteiras chefes da família: 152  
Homens solteiros chefes da família: 20  
Idosas chefe da família: 9



## POSSE DE TERRA

Número de famílias que arrendavam casas/terrenos no local de origem: 0  
Número de famílias que eram proprietárias das casas/terrenos no local de origem: 0



## ABRIGO

Primeiro PNA (Produto não alimentar) não acessível: **artigos para dormir (esteiras, Cobertores)**  
Segundo PNA (Produto não alimentar) não acessível: **Artigos para cozinhar (Painéis e Frigideiras)**  
Terceiro PNA (Produto não alimentar) não acessível: **0**  
Número de famílias que dormem ao ar livre: 0  
Número de famílias que dormem em abrigos de emergência: 0  
Número de famílias que dormem em abrigos permanentes: 0



## WASH

Principal fonte de água potável: **Poços aberto**  
Principal problema com a qualidade da água: **Cheiro**  
Consumo diário médio de água por pessoa: **Desconhecido**  
Tempo de espera médio para ter água: **Entre 16 30 minutos**  
Número de latrinas em funcionamento no centro: **565**  
Existe um casas de banho públicas em funcionamento?: **Sim**  
Existe um lugar para lavar as mãos com água e sabão perto de latrinas/casa de banho? **Sim**  
Como classifica o centro em termos de limpeza? **2. Limpo**  
Existe defecação ao céu aberto? **Não**



## SEGURANÇA ALIMENTAR

A maioria da população tem acesso a um mercado em funcionamento? **Sim**  
O que impede a maioria das pessoas de ir ao mercado? **Nenhum**  
Houve uma distribuição de comida no centro? **Sim**  
Quando foi a última distribuição de comida neste centro? **Mais de duas semanas**  
A maioria da população tem acesso a campos agrícolas? **Sim**  
A que distância se localizam os campos agrícolas? **> 3 hrs**



## SAÚDE

Existe um posto de saúde no bairro: **Não**  
Número de instalações de saúde em funcionamento: **0**  
As pessoas têm acesso aos Serviços de saúde: **Sim**  
Tempo para chegar ao centro de saúde mais próximo: **Mais de 60 minutos**  
Porque é que a população não tem acesso a serviços de saúde? **Nenhum**  
Disponibilidade de medicamentos: **Sim**  
As mulheres consultam um profissional de saúde durante a Gravidez? **Sim**  
A população portadora de HIV sabe onde procurar por ajuda e tratamento médico? **Sim**  
Pacientes com Tuberculose sabem onde procurar o tratamento e Cuidados? **Sim**  
Algum caso de colera foi relatado neste bairro desde o Ciclone? **Não**  
Quando foi relatado o caso? **Nenhum**



## EDUCAÇÃO

A maioria das crianças em idade escolar tem acesso a uma escola em funcionamento? **Sim**  
Principal razão que impede a maioria das crianças em idade escolar de ter frequentar as escolas: **Não sei**  
Número de crianças com idade escolar que frequentam a escola: **100**  
Quando tempo levam para chegar a instalação escolar mais próxima a pé: **Mais de 60 minutos**



## MOVIMENTOS

A maioria da população vive neste Bairro? **Sim**  
Porque a maioria da população não vive no bairro? **Não sei**  
Provincia de Origem: **Zambezia**  
Distrito de Origem: **Maganja Da Costa**  
Posto de Origem: **Nante**  
Localidade de Origem: **Nante**



## PROTEÇÃO

Existe um prestador/mecanismo de segurança que garanta a segurança das pessoas? **Não**  
Existe um mecanismo de referência violência baseada no Genero (VBG)? **Desconhecido**  
Existe um mecanismo de apoio às necessidades psicossociais da população? **Desconhecido**



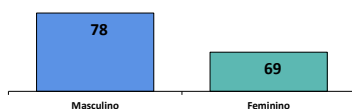
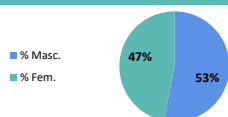
## PARTICIPAÇÃO DA COMUNIDADE

Os 3 meios que a população usa para se comunicar com os parceiros humanitarios: **Pessoal das agências humanitárias; Líder religioso ou grupo; Caixa de sugestões**  
Os 3 meios usados pelos parceiros humanitarios para se comunicar com a população: **Pessoal de agências humanitárias; Líder comunitário ou grupo; Escritório de governo local**

Data da Avaliação: 2019-08-01

Site Location: -19,97721 , 34,47722

Site Information								
Classificação do Bairro:	Bairros de reassentamento(Plane)	Idade	Masculino	Feminino	% Masc.	% Fem.	Existe um Comité de gestão do Bairro?	Sim
Tipo do Bairro:	aberto	< 1	2	4	1%	3%	Existe uma agência de gestão de Bairro?	Sim
Data de abertura:	2019-05-15	1 - 5	4	6	3%	4%	Nome da Agência de gestão do Bairro:	0
Provincia:	Sofala	6 - 17	30	16	20%	11%	Existe uma lista de contactos do prestador de serviços?	Nenhum
Distrito:	Buzi	18 - 59	32	35	22%	24%	O bairro é facilmente acessível?	Sim
Posto:	Buzi	60 +	10	8	7%	5%	O estado do bairro:	Aberto
Localidade:	Guara Guara	*Estes indices foram obtidos usando o método de calculo demográfico					O bairro é seguro?	Sim



## Famílias

42

147

## Pessoas

As informações incluídas neste relatório foram recolhidas de 2019-07-01 a 2019-07-08. Para acessar informações sobre a população IDP em locais de deslocamentos a partir de hoje, por favor consulte o acompanhamento do movimento de deslocamento do IOM-Atualização diária [Click here](#)



## NECESSIDADES

A primeira mais urgente: **Água**  
A segunda mais urgente: **Latrinas**  
A terceira mais urgente: **Produto não alimentar (PNA)**



## VULNERABILIDADES

Mulheres grávidas: 1  
Mães a amamentar: 5  
Pessoas com deficiência Mental ou física: 12  
Doenças Crónicas: 11  
Pessoas Idosas abandonadas: 0  
Mulheres solteiras chefes da família: 6  
Homens solteiros chefes da família: 1  
Idosas chefe da família: 3



## POSSE DE TERRA

Número de famílias que arrendavam casas/terrenos no local de origem: 0  
Número de famílias que eram proprietárias das casas/terrenos no local de origem: 0



## ABRIGO

Primeiro PNA (Produto não alimentar) não acessível: **calçado e vestuário**  
Segundo PNA (Produto não alimentar) não acessível: **artigos para dormir (esteiras, Cobertores)**  
Terceiro PNA (Produto não alimentar) não acessível: **Sabão / detergente para lavar roupa**  
Número de famílias que dormem ao ar livre: 0  
Número de famílias que dormem em abrigos de emergência: 42  
Número de famílias que dormem em abrigos permanentes: 0



## WASH

Principal fonte de água potável: **Poços aberto**  
Principal problema com a qualidade da água: **Solidos/sujo**  
Consumo diário médio de água por pessoa: **> 15 ltr**  
Tempo de espera médio para ter água: **Menos de 15 minutos**  
Número de latrinas em funcionamento no centro: 36  
Existe um casas de banho públicas em funcionamento? **Sim**  
Existe um lugar para lavar as mãos com água e sabão perto de latrinas/casa de banho? **Sim**  
Como classifica o centro em termos de limpeza? **2. Limpo**  
Existe defecação ao céu aberto? **Não**



## SEGURANÇA ALIMENTAR

A maioria da população tem acesso a um mercado em funcionamento? **Sim**  
O que impede a maioria das pessoas de ir ao mercado? **Nenhum**  
Houve uma distribuição de comida no centro? **Sim**  
Quando foi a última distribuição de comida neste centro? **Ultimos 7 dias**  
A maioria da população tem acesso a campos agrícolas? **Sim**  
A que distância se localizam os campos agrícolas? **1-2 hrs**



## SAÚDE

Existe um posto de saúde no bairro: **Não**  
Número de instalações de saúde em funcionamento: 0  
As pessoas têm acesso aos Serviços de saúde: **Sim**  
Tempo para chegar ao centro de saúde mais próximo: **16 - 30 minutos**  
Porque é que a população não tem acesso a serviços de saúde? **Nenhum**  
Disponibilidade de medicamentos: **Sim**  
As mulheres consultam um profissional de saúde durante a Gravidez? **Sim**  
A população portadora de HIV sabe onde procurar por ajuda e tratamento médico? **Sim**  
Pacientes com Tuberculose sabem onde procurar o tratamento e Cuidados? **Sim**  
Algum caso de colera foi relatado neste bairro desde o Ciclone? **Não**  
Quando foi relatado o caso? **Nenhum**



## EDUCAÇÃO

A maioria das crianças em idade escolar tem acesso a uma escola em funcionamento? **Sim**  
Principal razão que impede a maioria das crianças em idade escolar de ter frequentar as escolas: **Não sei**  
Número de crianças com idade escolar que frequentam a escola: 75  
Quando tempo levam para chegar a instalação escolar mais próxima a pé: **31 - 60 minutos**



## MOVIMENTOS

A maioria da população vive neste Bairro? **Sim**  
Porque a maioria da população não vive no bairro? **Não sei**  
Provincia de Origem: **Sofala**  
Distrito de Origem: **Buzi**  
Posto de Origem: **Buzi**  
Localidade de Origem: **Guara Guara**



## PROTECÇÃO

Existe um prestador/mecanismo de segurança que garanta a segurança das pessoas? **Não**  
Existe um mecanismo de referência violência baseada no Genero (VBG)? **Sim**  
Existe um mecanismo de apoio às necessidades psicossociais da população? **Não**



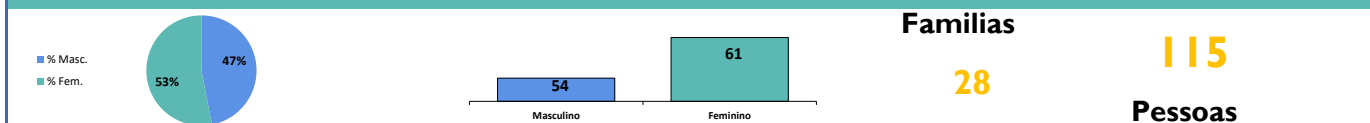
## PARTICIPAÇÃO DA COMUNIDADE

Os 3 meios que a população usa para se comunicar com os parceiros humanitarios: **Líder religioso ou grupo**  
Os 3 meios usados pelos parceiros humanitarios para se comunicar com a população: **Líder religioso ou grupo**

Data da Avaliação: 2019-07-30

Site Location: -19,997429 , 33,395116

Site Information								
Classificação do Bairro:	Bairros de reassentamento(Plane)	Idade	Masculino	Feminino	% Masc.	% Fem.	Existe um Comité de gestão do Bairro?	Sim
Tipo do Bairro:	aberto	< 1	2	3	2%	3%	Existe uma agência de gestão de Bairro?	Não
Data de abertura:	2019-04-15	1 - 5	9	12	8%	10%	Nome da Agência de gestão do Bairro:	Nenhum
Provincia:	Manica	6 - 17	21	22	18%	19%	Existe uma lista de contactos do prestador de serviços?	Nenhum
Distrito:	Sussundenga	18 - 59	19	21	17%	18%	O bairro é facilmente acessível?	Acesso limitado fornimento a nível mu
Posto:	Dombe	60 +	3	3	3%	3%	O estado do bairro:	Aberto
Localidade:	Muoco	*Estes indices foram obtidos usando o método de calculo demográfico					O bairro é seguro?	Sim



As informações incluídas neste relatório foram recolhidas de 2019-07-01 a 2019-07-08. Para acessar informações sobre a população IDP em locais de deslocamentos a partir de hoje, por favor consulte o acompanhamento do movimento de deslocamento do IOM-Atualização diária [Click here](#)

NECESSIDADES	VULNERABILIDADES	POSSE DE TERRA
A primeira mais urgente: <b>Abrigo</b>	Mulheres grávidas: <b>2</b>	Pessoas Idosas abandonadas: <b>3</b>
A segunda mais urgente: <b>Alimentos</b>	Mães a amamentar: <b>3</b>	Mulheres solteiras chefes de família: <b>2</b>
A terceira mais urgente: <b>Água</b>	Pessoas com deficiência Mental ou física : <b>14</b>	Homens solteiros chefes de família: <b>6</b>
	Doenças Crónicas: <b>4</b>	Idosas chefe de família: <b>2</b>
		Número de famílias que arrendavam casas/terrenos no local de origem: <b>0</b>
		Número de famílias que eram proprietárias das casas/terrenos no local de origem: <b>28</b>

ABRIGO	WASH
Primeiro PNA (Produto não alimentar) não acessível: <b>Tanque / ou reservatórios para água</b>	Principal fonte de água potável: <b>Nenhum</b>
Segundo PNA (Produto não alimentar) não acessível: <b>artigos para dormir (esteiras, Cobertores)</b>	Principal problema com a qualidade da água: <b>Não tem fonte de água</b>
Terceiro PNA (Produto não alimentar) não acessível: <b>Artigos para cozinhar (Painéis e Frigideiras)</b>	Consumo diário médio de água por pessoa: <b>Desconhecido</b>
Número de famílias que dormem ao ar livre: <b>0</b>	Tempo de espera médio para ter água: <b>Sem espera</b>
Número de famílias que dormem em abrigos de emergência: <b>0</b>	Número de latrinas em funcionamento no centro: <b>2</b>
Número de famílias que dormem em abrigos permanentes: <b>0</b>	Existe um casas de banho públicas em funcionamento?: <b>Sim</b>
	Existe um lugar para lavar as mãos com água e sabão perto de latrinas/casa de banho?: <b>Sim</b>
	Como classifica o centro em termos de limpeza?: <b>3. Mais ou menos limpo</b>
	Existe defecação ao céu aberto? <b>Não</b>

SEGURANÇA ALIMENTAR	SAÚDE
A maioria da população tem acesso a um mercado em funcionamento? <b>Não</b>	Existe um posto de saúde no bairro: <b>Não</b>
O que impede a maioria das pessoas de ir ao mercado? <b>Nenhum</b>	Número de instalações de saúde em funcionamento: <b>0</b>
Houve uma distribuição de comida no centro? <b>Sim</b>	As pessoas têm acesso aos Serviços de saúde: <b>Não</b>
Quando foi a última distribuição de comida neste centro? <b>Mais de duas semanas</b>	Tempo para chegar ao centro de saúde mais próximo: <b>Nenhum</b>
A maioria da população tem acesso a campos agrícolas? <b>Não</b>	Porque é que a população não tem acesso a serviços de saúde? <b>Nenhum</b>
A que distância se localizam os campos agrícolas? <b>Nenhum</b>	Disponibilidade de medicamentos: <b>Não</b>
	As mulheres consultam um profissional de saúde durante a Gravidez? <b>Não</b>
	A população portadora de HIV sabe onde procurar por ajuda e tratamento médico? <b>Não</b>
	Pacientes com Tuberculose sabem onde procurar o tratamento e Cuidados? <b>No</b>
	Algum caso de colera foi relatado neste bairro desde o Ciclone? <b>Não</b>
	Quando foi relatado o caso? <b>Nenhum</b>

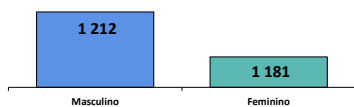
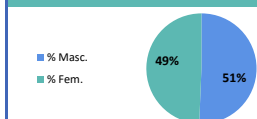
EDUCAÇÃO	PROTEÇÃO
A maioria das crianças em idade escolar tem acesso a uma escola em funcionamento? <b>Não</b>	Existe um prestador/mecanismo de segurança que garanta a segurança das pessoas? <b>Sim</b>
Principal razão que impede a maioria das crianças em idade escolar de ter frequentar as escolas: <b>Não sei</b>	Existe um mecanismo de referência violência baseada no Genero (VBG)? <b>Desconhecido</b>
Número de crianças com idade escolar que frequentam a escola: <b>Nenhum</b>	Existe um mecanismo de apoio às necessidades psicossociais da população? <b>Não</b>
Quando tempo levam para chegar a instalação escolar mais próxima a pé: <b>Nenhum</b>	

MOVIMENTOS	PARTICIPAÇÃO DA COMUNIDADE
A maioria da população vive neste Bairro? <b>Não</b>	Os 3 meios que a população usa para se comunicar com os parceiros humanitarios: <b>Pessoal de agências humanitárias; Líder comunitário ou grupo; Escritório de governo local</b>
Porque a maioria da população não vive no bairro? <b>Falta de serviços Falta de sustento Falta de materiais de abrigo</b>	Os 3 meios usados pelos parceiros humanitarios para se comunicar com a população: <b>Pessoal de agências humanitárias; Líder comunitário ou grupo; Escritório de governo local</b>
Provincia de Origem: <b>Manica</b>	
Distrito de Origem: <b>Sussundenga</b>	
Posto de Origem: <b>Dombe</b>	
Localidade de Origem: <b>Muoco</b>	

Data da Avaliação: 2019-08-01

Site Location: -19,467311 , 34,602029

Site Information								
Classificação do Bairro:	Bairros de reassentamento(Plane)	Idade	Masculino	Feminino	% Masc.	% Fem.	Existe um Comité de gestão do Bairro?	Sim
Tipo do Bairro:	aberto	< 1	89	148	4%	6%	Existe uma agência de gestão de Bairro?	Sim
Data de abertura:	2019-05-05	1 - 5	295	148	12%	6%	Nome da Agência de gestão do Bairro:	0
Provincia:	Sofala	6 - 17	207	384	9%	16%	Existe uma lista de contactos do prestador de serviços?	Nenhum
Distrito:	Dondo	18 - 59	591	501	25%	21%	O bairro é facilmente acessível?	Sim
Posto:	Mafambisse	60 +	30	0	1%	0%	O estado do bairro:	Aberto
Localidade:	Mutua	<i>*Estes indices foram obtidos usando o método de calculo demográfico</i>					O bairro é seguro?	Sim



## Famílias

618

2 393

## Pessoas

As informações incluídas neste relatório foram recolhidas de 2019-07-01 a 2019-07-08. Para acessar informações sobre a população IDP em locais de deslocamentos a partir de hoje, por favor consulte o acompanhamento do movimento de deslocamento do IOM-Atualização diária [Click here](#)

NECESSIDADES	VULNERABILIDADES	POSSE DE TERRA
A primeira mais urgente: <b>Alimentos</b>	Mulheres grávidas: <b>45</b>	Pessoas Idosas abandonadas: <b>0</b>
A segunda mais urgente: <b>Educação</b>	Mães a amamentar: <b>152</b>	Mulheres solteiras chefes da família: <b>229</b>
A terceira mais urgente: <b>Produto não alimentar (PNA)</b>	Pessoas com deficiência Mental ou física : <b>19</b>	Homens solteiros chefes da família: <b>41</b>
	Doenças Crónicas: <b>157</b>	Idosas chefe da família: <b>0</b>
		Número de famílias que arrendavam casas/terrenos no local de origem: <b>0</b>
		Número de famílias que eram proprietárias das casas/terrenos no local de origem: <b>0</b>

### ABRIGO

Primeiro PNA (Produto não alimentar) não acessível:	calçado e vestuário
Segundo PNA (Produto não alimentar) não acessível:	artigos para dormir (esteiras, Cobertores)
Terceiro PNA (Produto não alimentar) não acessível:	Sabão / detergente para lavar roupa
Número de famílias que dormem ao ar livre:	0
Número de famílias que dormem em abrigos de emergência:	0
Número de famílias que dormem em abrigos permanentes:	0

### WASH

Principal fonte de água potável:	Pequeno sistema de água
Principal problema com a qualidade da água:	Longo tempo de espera
Consumo diário médio de água por pessoa:	Desconhecido
Tempo de espera médio para ter água:	Mais de 60 minutos
Número de latrinas em funcionamento no centro:	30
Existe um casas de banho públicas em funcionamento?	Sim
Existe um lugar para lavar as mãos com água e sabão perto de latrinas/casa de banho?	Sim
Como classifica o centro em termos de limpeza?	3. Mais ou menos limpo
Existe defecação ao céu aberto?	Não

### SEGURANÇA ALIMENTAR

A maioria da população tem acesso a um mercado em funcionamento?	Não
O que impede a maioria das pessoas de ir ao mercado?	Transporte para o mercado não está atualmente em execução Itens vendidos são muito caros
Houve uma distribuição de comida no centro?	Sim
Quando foi a última distribuição de comida neste centro?	Ultimos 7 dias
A maioria da população tem acesso a campos agrícolas?	Sim
A que distância se localizam os campos agrícolas?	> 3 hrs

### SAÚDE

Existe um posto de saúde no bairro:	Sim
Número de instalações de saúde em funcionamento:	1
As pessoas têm acesso aos Serviços de saúde:	Sim
Tempo para chegar ao centro de saúde mais próximo:	menos de 15 minutos
Porque é que a população não tem acesso a serviços de saúde?	Nenhum
Disponibilidade de medicamentos:	Sim
As mulheres consultam um profissional de saúde durante a Gravidez?	Não
A população portadora de HIV sabe onde procurar por ajuda e tratamento médico?	Não
Pacientes com Tuberculose sabem onde procurar o tratamento e Cuidados?	Sim
Algum caso de colera foi relatado neste bairro desde o Ciclone?	Não
Quando foi relatado o caso?	Nenhum

### EDUCAÇÃO

A maioria das crianças em idade escolar tem acesso a uma escola em funcionamento?	Sim
Principal razão que impede a maioria das crianças em idade escolar de ter frequentar as escolas:	Não sei
Número de crianças com idade escolar que frequentam a escola:	75
Quando tempo levam para chegar a instalação escolar mais próxima a pé:	Mais de 60 minutos

### MOVIMENTOS

A maioria da população vive neste Bairro?	Sim
Porque a maioria da população não vive no bairro?	Não sei
Provincia de Origem:	Sofala
Distrito de Origem:	Dondo
Posto de Origem:	Mafambisse
Localidade de Origem:	Mutua

### PROTEÇÃO

Existe um prestador/mecanismo de segurança que garanta a segurança das pessoas?	Sim
Existe um mecanismo de referência violência baseada no Genero (VBG)?	Sim
Existe um mecanismo de apoio às necessidades psicossociais da população?	Sim

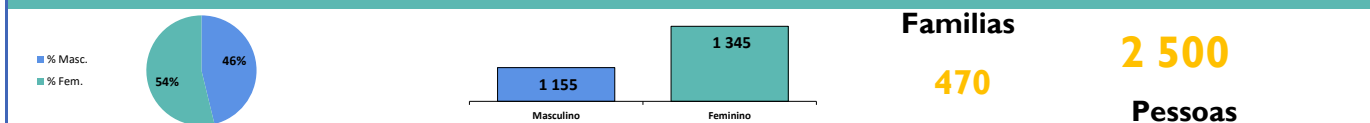
### PARTICIPAÇÃO DA COMUNIDADE

Os 3 meios que a população usa para se comunicar com os parceiros humanitarios:	Programa de rádio em chamadas; VoLuntários / mobilizadores da comunidade; Central de atendimento / linha direta
Os 3 meios usados pelos parceiros humanitarios para se comunicar com a população:	Pessoal das agências humanitárias Central de atendimento / hotline; Escritório do governo local

Data da Avaliação: 2019-07-30

Site Location: -17,57357 , 36,57448

Site Information								
Classificação do Bairro:	Bairros de reassentamento(Plane)	Idade	Masculino	Feminino	% Masc.	% Fem.	Existe um Comité de gestão do Bairro?	Sim
Tipo do Bairro:	aberto	< 1	0	21	0%	1%	Existe uma agência de gestão de Bairro?	Sim
Data de abertura:	2019-03-17	1 - 5	107	299	4%	12%	Nome da Agência de gestão do Bairro:	Nenhum
Provincia:	Zambezia	6 - 17	684	427	27%	17%	Existe uma lista de contactos do prestador de serviços?	Nenhum
Distrito:	Nicoadala	18 - 59	364	598	15%	24%	O bairro é facilmente acessível?	Sim
Posto:	Nicoadala	60 +	0	0	0%	0%	O estado do bairro:	Aberto
Localidade:	Munhonha	*Estes indices foram obtidos usando o método de calculo demográfico					O bairro é seguro?	Sim



As informações incluídas neste relatório foram recolhidas de 2019-07-01 a 2019-07-08. Para acessar informações sobre a população IDP em locais de deslocamentos a partir de hoje, por favor consulte o acompanhamento do movimento de deslocamento do IOM-Atualização diária [Click here](#)

### NECESSIDADES

### VULNERABILIDADES

### POSSE DE TERRA

A primeira mais urgente: <b>Abrigo</b>	Mulheres grávidas: 0	Pessoas Idosas abandonadas: 0	<table border="1"> <tr> <td>Número de famílias que arrendavam casas/terrenos no local de origem:</td> <td>0</td> </tr> <tr> <td>Número de famílias que eram proprietárias das casas/terrenos no local de origem:</td> <td>0</td> </tr> </table>	Número de famílias que arrendavam casas/terrenos no local de origem:	0	Número de famílias que eram proprietárias das casas/terrenos no local de origem:	0
Número de famílias que arrendavam casas/terrenos no local de origem:	0						
Número de famílias que eram proprietárias das casas/terrenos no local de origem:	0						
A segunda mais urgente: <b>Cuidados de Saude</b>	Mães a amamentar: 0	Mulheres solteiras chefes da família: 0					
A terceira mais urgente: <b>Educação</b>	Pessoas com deficiência Mental ou física : 8	Homens solteiros chefes da família: 0					
	Doenças Crônicas: 2	Idosas chefe da família: 0					

### ABRIGO

### WASH

Primeiro PNA (Produto não alimentar) não acessível:	artigos para dormir (esteiras, Cobertores)	Principal fonte de água potável:	Bombas manuais
Segundo PNA (Produto não alimentar) não acessível:	Artigos para cozinhar (Painéis e Frigideiras)	Principal problema com a qualidade da água:	Nenhum
Terceiro PNA (Produto não alimentar) não acessível:	0	Consumo diário médio de água por pessoa:	> 15 ltr
Número de famílias que dormem ao ar livre:	0	Tempo de espera médio para ter água:	Menos de 15 minutos
Número de famílias que dormem em abrigos de emergência:	470	Número de latrinas em funcionamento no centro:	300
Número de famílias que dormem em abrigos permanentes:	0	Existe um casas de banho públicas em funcionamento?	Sim
		Existe um lugar para lavar as mãos com água e sabão perto de latrinas/casa de banho?	Sim, mas sem sabão
		Como classifica o centro em termos de limpeza?	2. Limpo
		Existe defecação ao céu aberto?	Não

### SEGURANÇA ALIMENTAR

### SAÚDE

A maioria da população tem acesso a um mercado em funcionamento?	Não	Existe um posto de saúde no bairro:	Não
O que impede a maioria das pessoas de ir ao mercado?	Mercado Não acessível	Número de instalações de saúde em funcionamento:	0
Houve uma distribuição de comida no centro?	Sim	As pessoas têm acesso aos Serviços de saúde:	Não
Quando foi a última distribuição de comida neste centro?	Mais de duas semanas	Tempo para chegar ao centro de saúde mais próximo:	Nenhum
A maioria da população tem acesso a campos agrícolas?	Não	Porque é que a população não tem acesso a serviços de saúde?	Transporte para a unidade de saúde não está funcionando atualmente
A que distância se localizam os campos agrícolas?	Nenhum	Disponibilidade de medicamentos:	Não
A maioria das crianças em idade escolar tem acesso a uma escola em funcionamento?	Sim	As mulheres consultam um profissional de saúde durante a Gravidez?	Sim
Principal razão que impede a maioria das crianças em idade escolar de ter frequentar as escolas:	Não sei	A população portadora de HIV sabe onde procurar por ajuda e tratamento médico?	Sim
Número de crianças com idade escolar que frequentam a escola:	Nenhum	Pacientes com Tuberculose sabem onde procurar o tratamento e Cuidados?	Sim
Quando tempo levam para chegar a instalação escolar mais próxima a pé:	31 - 60 minutos	Algum caso de colera foi relatado neste bairro desde o Ciclone?	Não
		Quando foi relatado o caso?	Nenhum

### MOVIMENTOS

### PROTEÇÃO

A maioria da população vive neste Bairro?	Sim	Existe um prestador/mecanismo de segurança que garanta a segurança das pessoas?	Não
Porque a maioria da população não vive no bairro?	Não sei	Existe um mecanismo de referência violência baseada no Genero (VBG)?	Não
Provincia de Origem:	Zambezia	Existe um mecanismo de apoio às necessidades psicossociais da população?	Não
Distrito de Origem:	Nicoadala		
Posto de Origem:	Nicoadala		
Localidade de Origem:	Munhonha		

### EDUCAÇÃO

### PARTICIPAÇÃO DA COMUNIDADE

Os 3 meios que a população usa para se comunicar com os parceiros humanitarios:	Escritório de governo local
Os 3 meios usados pelos parceiros humanitarios para se comunicar com a população:	Escritório de governo local

Data da Avaliação: 2019-07-31

Site Location: -19,39683 , 34,42966

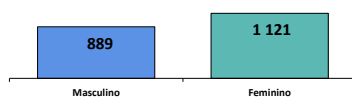
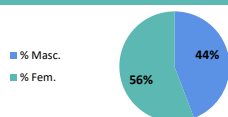
Site Information								
Classificação do Bairro:	Bairros de reassentamento(Plane)	Idade	Masculino	Feminino	% Masc.	% Fem.	Existe um Comité de gestão do Bairro?	Não
Tipo do Bairro:	aberto	< 1	14	101	1%	5%	Existe uma agência de gestão de Bairro?	Não
Data de abertura:	2019-03-17	1 - 5	129	172	6%	9%	Nome da Agência de gestão do Bairro:	Nenhum
Provincia:	Sofala	6 - 17	402	445	20%	22%	Existe uma lista de contactos do prestador de serviços?	Nenhum
Distrito:	Nhamatanda	18 - 59	287	388	14%	19%	O bairro é facilmente acessível?	Sim
Posto:	Tica	60 +	57	15	3%	1%	O estado do bairro:	Aberto
Localidade:	Lamego	*Estes indices foram obtidos usando o método de calculo demográfico					O bairro é seguro?	Sim

## Familias

2010

402

Pessoas



As informações incluídas neste relatório foram recolhidas de 2019-07-01 a 2019-07-08. Para acessar informações sobre a população IDP em locais de deslocamentos a partir de hoje, por favor consulte o acompanhamento do movimento de deslocamento do IOM-Atualização diária [Click here](#)

## NECESSIDADES VULNERABILIDADES POSSE DE TERRA

A primeira mais urgente: <b>Alimentos</b>	Mulheres grávidas: 0	Pessoas Idosas abandonadas: 0	Número de famílias que arrendavam casas/terrenos no local de origem: 0
A segunda mais urgente: <b>Abrigo</b>	Mães a amamentar: 0	Mulheres solteiras chefes da família: 0	
A terceira mais urgente: <b>Educação</b>	Pessoas com deficiência Mental ou física: 0	Homens solteiros chefes da família: 0	
	Doenças Crônicas: 0	Idosas chefe da família: 0	Número de famílias que eram proprietárias das casas/terrenos no local de origem: 0

## ABRIGO WASH

Primeiro PNA (Produto não alimentar) não acessível: <b>calçado e vestuário</b>	Principal fonte de água potável: <b>Bombas manuais</b>
Segundo PNA (Produto não alimentar) não acessível: <b>artigos para dormir (esteiras, Cobertores)</b>	Principal problema com a qualidade da água: <b>Nenhum</b>
Terceiro PNA (Produto não alimentar) não acessível: <b>Fogão</b>	Consumo diário médio de água por pessoa: <b>Desconhecido</b>
Número de famílias que dormem ao ar livre: 0	Tempo de espera médio para ter água: <b>Mais de 60 minutos</b>
Número de famílias que dormem em abrigos de emergência: 402	Número de latrinas em funcionamento no centro: <b>37</b>
Número de famílias que dormem em abrigos permanentes: 0	Existe um casas de banho públicas em funcionamento?: <b>Sim</b>
	Existe um lugar para lavar as mãos com água e sabão perto de latrinas/casa de banho?: <b>Sim</b>
	Como classifica o centro em termos de limpeza?: <b>1. Muito limpo</b>
	Existe defecação ao céu aberto?: <b>Sim</b>

## SEGURANÇA ALIMENTAR SAÚDE

A maioria da população tem acesso a um mercado em funcionamento? <b>Não</b>	Existe um posto de saúde no bairro: <b>Sim</b>
O que impede a maioria das pessoas de ir ao mercado? <b>Mercado Não acessível</b>	Número de instalações de saúde em funcionamento: <b>1</b>
Houve uma distribuição de comida no centro? <b>Sim</b>	As pessoas têm acesso aos Serviços de saúde: <b>Sim</b>
Quando foi a última distribuição de comida neste centro? <b>Ultimos 7 dias</b>	Tempo para chegar ao centro de saúde mais próximo: <b>menos de 15 minutos</b>
A maioria da população tem acesso a campos agrícolas? <b>Sim</b>	Porque é que a população não tem acesso a serviços de saúde? <b>Nenhum</b>
A que distância se localizam os campos agrícolas? <b>&lt;1 hr</b>	Disponibilidade de medicamentos: <b>Sim</b>
	As mulheres consultam um profissional de saúde durante a Gravidez? <b>Sim</b>
	A população portadora de HIV sabe onde procurar por ajuda e tratamento médico? <b>Sim</b>
	Pacientes com Tuberculose sabem onde procurar o tratamento e Cuidados? <b>Sim</b>
	Algum caso de colera foi relatado neste bairro desde o Ciclone? <b>Não</b>
	Quando foi relatado o caso? <b>Nenhum</b>

## EDUCAÇÃO

A maioria das crianças em idade escolar tem acesso a uma escola em funcionamento? <b>Sim</b>
Principal razão que impede a maioria das crianças em idade escolar de ter frequentar as escolas: <b>Não sei</b>
Número de crianças com idade escolar que frequentam a escola: <b>30</b>
Quando tempo levam para chegar a instalação escolar mais próxima a pé: <b>16 - 30 minutos</b>

## MOVIMENTOS PROTEÇÃO

A maioria da população vive neste Bairro? <b>Sim</b>	Existe um prestador/mecanismo de segurança que garanta a segurança das pessoas? <b>Não</b>
Porque a maioria da população não vive no bairro? <b>Não sei</b>	Existe um mecanismo de referência violência baseada no Genero (VBG)? <b>Não</b>
Provincia de Origem: <b>Sofala</b>	Existe um mecanismo de apoio às necessidades psicossociais da população? <b>Sim</b>
Distrito de Origem: <b>Nhamatanda</b>	
Posto de Origem: <b>Nhamatanda</b>	
Localidade de Origem: <b>Tica</b>	

## PARTICIPAÇÃO DA COMUNIDADE

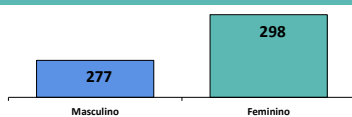
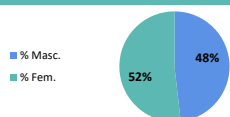
Os 3 meios que a população usa para se comunicar com os parceiros humanitarios: <b>Líder comunitário ou grupo; VoLuntários / mobilizadores comunitários</b>
Os 3 meios usados pelos parceiros humanitarios para se comunicar com a população: <b>Líder religioso ou grupo; Líder comunitário ou grupo; Voluntários / mobilizadores da comunidade</b>



Data da Avaliação: 2019-08-01

Site Location: -19,967656 , 33,301831

Site Information								
Classificação do Bairro:	Bairros de reassentamento(Plane)	Idade	Masculino	Feminino	% Masc.	% Fem.	Existe um Comité de gestão do Bairro?	Não
Tipo do Bairro:	aberto	< 1	14	17	2%	3%	Existe uma agência de gestão de Bairro?	Não
Data de abertura:	2019-03-17	1 - 5	49	62	9%	11%	Nome da Agência de gestão do Bairro:	Nenhum
Provincia:	Manica	6 - 17	99	103	17%	18%	Existe uma lista de contactos do prestador de serviços?	Nenhum
Distrito:	Sussundenga	18 - 59	104	102	18%	18%	O bairro é facilmente acessível?	Acesso limitado fornimento a nível mu
Posto:	Dombe	60 +	11	14	2%	2%	O estado do bairro:	Aberto
Localidade:	Mabaia	*Estes indices foram obtidos usando o método de calculo demográfico					O bairro é seguro?	Sim



## Famílias

137

575

## Pessoas

As informações incluídas neste relatório foram recolhidas de 2019-07-01 a 2019-07-08. Para acessar informações sobre a população IDP em locais de deslocamentos a partir de hoje, por favor consulte o acompanhamento do movimento de deslocamento do IOM-Atualização diária [Click here](#)



## NECESSIDADES

A primeira mais urgente: **Alimentos**  
A segunda mais urgente: **Água**  
A terceira mais urgente: **Abrigo**



## VULNERABILIDADES

Mulheres grávidas: 0  
Mães a amamentar: 0  
Pessoas com deficiência Mental ou física : 0  
Doenças Crónicas: 0  
Pessoas Idosas abandonadas: 0  
Mulheres solteiras chefes da família: 0  
Homens solteiros chefes da família: 0  
Idosas chefe da família: 0



## POSSE DE TERRA

Número de famílias que arrendavam casas/terrenos no local de origem: 0  
Número de famílias que eram proprietárias das casas/terrenos no local de origem: 137



## ABRIGO

Primeiro PNA (Produto não alimentar) não acessível: **calçado e vestuário**  
Segundo PNA (Produto não alimentar) não acessível: **artigos para dormir (esteiras, Cobertores)**  
Terceiro PNA (Produto não alimentar) não acessível: **Produtos de higiene (para higiene pessoal)**  
Número de famílias que dormem ao ar livre: 137  
Número de famílias que dormem em abrigos de emergência: 0  
Número de famílias que dormem em abrigos permanentes: 0



## WASH

Principal fonte de água potável: Não existe  
Principal problema com a qualidade da água: Falta de agua para consumo humano  
Consumo diário médio de água por pessoa: < 5ltr  
Tempo de espera médio para ter água: Mais de 60 minutos  
Número de latrinas em funcionamento no centro: 0  
Existe um casas de banho públicas em funcionamento? Não  
Existe um lugar para lavar as mãos com água e sabão perto de latrinas/casa de banho? Nenhuma  
Como classifica o centro em termos de limpeza? 3. Mais ou menos limpo  
Existe defecação ao céu aberto? Sim



## SEGURANÇA ALIMENTAR

A maioria da população tem acesso a um mercado em funcionamento? Não  
O que impede a maioria das pessoas de ir ao mercado? O mercado não está acessível Sem dinheiro para comprar itens  
Houve uma distribuição de comida no centro? Outros  
Quando foi a última distribuição de comida neste centro? Sim  
A maioria da população tem acesso a campos agrícolas? Mais de duas semanas  
A que distância se localizam os campos agrícolas? <1 hr



## SAÚDE

Existe um posto de saúde no bairro: Não  
Número de instalações de saúde em funcionamento: 0  
As pessoas têm acesso aos Serviços de saúde: Não  
Tempo para chegar ao centro de saúde mais próximo: Nenhum  
Porque é que a população não tem acesso a serviços de saúde? Nenhum  
Disponibilidade de medicamentos: Sim  
As mulheres consultam um profissional de saúde durante a Gravidez? Sim  
A população portadora de HIV sabe onde procurar por ajuda e tratamento médico? Sim  
Pacientes com Tuberculose sabem onde procurar o tratamento e Cuidados? Sim  
Algum caso de colera foi relatado neste bairro desde o Ciclone? Não  
Quando foi relatado o caso? Nenhum



## EDUCAÇÃO

A maioria das crianças em idade escolar tem acesso a uma escola em funcionamento? Não  
Principal razão que impede a maioria das crianças em idade escolar de ter frequentar as escolas: Não sei  
Número de crianças com idade escolar que frequentam a escola: Nenhum  
Quando tempo levam para chegar a instalação escolar mais próxima a pé: Nenhum



## MOVIMENTOS

A maioria da população vive neste Bairro? Não  
Porque a maioria da população não vive no bairro? Falta de assistência humanitária  
Falta de serviços Falta de materiais de abrigo  
Provincia de Origem: Manica  
Distrito de Origem: Sussundenga  
Posto de Origem: Dombe  
Localidade de Origem: Muoco



## PROTEÇÃO

Existe um prestador/mecanismo de segurança que garanta a segurança das pessoas? Não  
Existe um mecanismo de referência violência baseada no Genero (VBG)? Sim  
Existe um mecanismo de apoio às necessidades psicossociais da população? Não



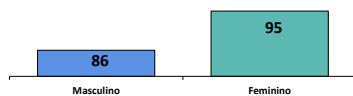
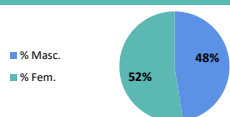
## PARTICIPAÇÃO DA COMUNIDADE

Os 3 meios que a população usa para se comunicar com os parceiros humanitarios: Líder religioso ou grupo; Líder de comunidade ou grupo; Escritório de governo local  
Os 3 meios usados pelos parceiros humanitarios para se comunicar com a população: Pessoal das agências humanitárias; Líder religioso ou grupo; Voluntários / mobilizadores da comunidade

Data da Avaliação: 2019-07-30

Site Location: -20,054947 , 33,306253

Site Information								
Classificação do Bairro:	Bairros de reassentamento(Plane)	Idade	Masculino	Feminino	% Masc.	% Fem.	Existe um Comité de gestão do Bairro?	Sim
Tipo do Bairro:	aberto	< 1	4	6	2%	3%	Existe uma agência de gestão de Bairro?	Sim
Data de abertura:	2019-05-21	1 - 5	14	20	8%	11%	Nome da Agência de gestão do Bairro:	Nenhum
Provincia:	Manica	6 - 17	32	32	18%	18%	Existe uma lista de contactos do prestador de serviços?	Nenhum
Distrito:	Sussundenga	18 - 59	32	33	18%	18%	O bairro é facilmente acessível?	Sim
Posto:	Dombe	60 +	4	4	2%	2%	O estado do bairro:	Aberto
Localidade:	Mabaia	*Estes indices foram obtidos usando o método de calculo demográfico					O bairro é seguro?	Sim



## Famílias

47

181

## Pessoas

As informações incluídas neste relatório foram recolhidas de 2019-07-01 a 2019-07-08. Para acessar informações sobre a população IDP em locais de deslocamentos a partir de hoje, por favor consulte o acompanhamento do movimento de deslocamento do IOM-Atualização diária [Click here](#)



## NECESSIDADES

A primeira mais urgente: **Água**  
A segunda mais urgente: **Alimentos**  
A terceira mais urgente: **Cuidados de Saude**



## VULNERABILIDADES

Mulheres grávidas: 0  
Mães a amamentar: 0  
Pessoas com deficiência Mental ou física : 0  
Doenças Crónicas: 0  
Pessoas Idosas abandonadas: 0  
Mulheres solteiras chefes da familia: 0  
Homens solteiros chefes da familia: 0  
Idosas chefe da familia: 0



## POSSE DE TERRA

Número de famílias que arrendavam casas/terrenos no local de origem: 47  
Número de famílias que eram proprietárias das casas/terrenos no local de origem: 47



## ABRIGO

Primeiro PNA (Produto não alimentar) não acessível: **Rede mosquiteira**  
Segundo PNA (Produto não alimentar) não acessível: **artigos para dormir (esteiras, Cobertores)**  
Terceiro PNA (Produto não alimentar) não acessível: **Produtos de higiene (para higiene pessoal)**  
Número de famílias que dormem ao ar livre: 0  
Número de famílias que dormem em abrigos de emergência: 0  
Número de famílias que dormem em abrigos permanentes: 0



## WASH

Principal fonte de água potável: **Bombas manuais**  
Principal problema com a qualidade da água: **Nenhum**  
Consumo diário médio de água por pessoa: **Desconhecido**  
Tempo de espera médio para ter água: **Sem espera**  
Número de latrinas em funcionamento no centro: 0  
Existe um casas de banho públicas em funcionamento? **Não**  
Existe um lugar para lavar as mãos com água e sabão perto de latrinas/casa de banho? **Nenhuma**  
Como classifica o centro em termos de limpeza? **4. Sujo**  
Existe defecação ao ceu aberto? **Sim**



## SEGURANÇA ALIMENTAR

A maioria da população tem acesso a um mercado em funcionamento? **Sim**  
O que impede a maioria das pessoas de ir ao mercado? **Mercado não está acessível Sem dinheiro para comprar itens Não sabe / Não responde**  
Houve uma distribuição de comida no centro? **Não**  
Quando foi a última distribuição de comida neste centro? **Nenhum**  
A maioria da população tem acesso a campos agrícolas? **Não**  
A que distância se localizam os campos agrícolas? **Nenhum**



## SAÚDE

Existe um posto de saúde no bairro: **Não**  
Número de instalações de saúde em funcionamento: 0  
As pessoas têm acesso aos Serviços de saúde: **Não**  
Tempo para chegar ao centro de saúde mais próximo: **Nenhum**  
Porque é que a população não tem acesso a serviços de saúde? **Facilidade não está funcionando**  
Disponibilidade de medicamentos: **Não sabe/ sem resposta**  
As mulheres consultam um profissional de saúde durante a Gravidez? **nao sabe/ sem resposta**  
A população portadora de HIV sabe onde procurar por ajuda e tratamento médico? **Desconhecido**  
Pacientes com Tuberculose sabem onde procurar o tratamento e Cuidados? **Desconhecido**  
Algum caso de colera foi relatado neste bairro desde o Ciclone? **Não**  
Quando foi relatado o caso? **Nenhum**



## EDUCAÇÃO

A maioria das crianças em idade escolar tem acesso a uma escola em funcionamento? **Sim**  
Principal razão que impede a maioria das crianças em idade escolar de ter frequentar as escolas: **Não sei**  
Número de crianças com idade escolar que frequentam a escola: **200**  
Quando tempo levam para chegar a instalação escolar mais próxima a pé: **16 - 30 minutos**



## MOVIMENTOS

A maioria da população vive neste Bairro? **Não**  
Porque a maioria da população não vive no bairro? **Falta de assistência humanitária Falta de sustento Falta de materiais de abrigo**  
Provincia de Origem: **Manica**  
Distrito de Origem: **Sussundenga**  
Posto de Origem: **Dombe**  
Localidade de Origem: **Muoco**



## PROTEÇÃO

Existe um prestador/mecanismo de segurança que garanta a segurança das pessoas? **Não**  
Existe um mecanismo de referência violência baseada no Genero (VBG)? **Não**  
Existe um mecanismo de apoio às necessidades psicossociais da população? **Não**



## PARTICIPAÇÃO DA COMUNIDADE

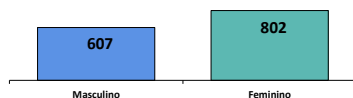
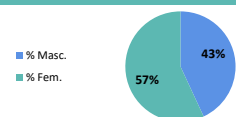
Os 3 meios que a população usa para se comunicar com os parceiros humanitarios: **Pessoal de agências humanitárias; Líder religioso ou grupo; Escritório de governo local**  
Os 3 meios usados pelos parceiros humanitarios para se comunicar com a população: **Pessoal de agências humanitárias; Líder religioso ou grupo; Escritório de governo local**

Data da Avaliação: 2019-07-31

Site Location: -19,976571 , 33,39719

Site Information								
Classificação do Bairro:	Bairros de reassentamento(Plane)	Idade	Masculino	Feminino	% Masc.	% Fem.	Existe um Comité de gestão do Bairro?	Sim
Tipo do Bairro:	aberto	< 1	21	21	1%	1%	Existe uma agência de gestão de Bairro?	Não
Data de abertura:	2019-07-15	1 - 5	154	257	11%	18%	Nome da Agência de gestão do Bairro:	Nenhum
Provincia:	Manica	6 - 17	278	154	20%	11%	Existe uma lista de contactos do prestador de serviços?	Nenhum
Distrito:	Sussundenga	18 - 59	154	370	11%	26%	O bairro é facilmente acessível?	Sim
Posto:	Dombe	60 +	0	0	0%	0%	O estado do bairro:	Aberto
Localidade:	Matarara	<i>*Estes indices foram obtidos usando o método de calculo demográfico</i>					O bairro é seguro?	Sim

## Famílias



548

I 409

Pessoas

As informações incluídas neste relatório foram recolhidas de 2019-07-01 a 2019-07-08. Para acessar informações sobre a população IDP em locais de deslocamentos a partir de hoje, por favor consulte o acompanhamento do movimento de deslocamento do IOM-Atualização diária [Click here](#)



## NECESSIDADES

A primeira mais urgente: **Alimentos**  
A segunda mais urgente: **Água**  
A terceira mais urgente: **Abrigo**



## VULNERABILIDADES

Mulheres grávidas: 0  
Mães a amamentar: 10  
Pessoas com deficiência Mental ou física: 3  
Doenças Crónicas: 3

Pessoas Idosas abandonadas: 0  
Mulheres solteiras chefes da família: 8  
Homens solteiros chefes da família: 2  
Idosas chefe da família: 0



## POSSE DE TERRA

Número de famílias que arrendavam casas/terrenos no local de origem: 0  
Número de famílias que eram proprietárias das casas/terrenos no local de origem: 548



## ABRIGO

Primeiro PNA (Produto não alimentar) não acessível: **Tanque / ou reservatórios para água**  
Segundo PNA (Produto não alimentar) não acessível: **artigos para dormir (esteiras, Cobertores)**  
Terceiro PNA (Produto não alimentar) não acessível: **Artigos para cozinhar (Painéis e Frigideiras)**  
Número de famílias que dormem ao ar livre: 0  
Número de famílias que dormem em abrigos de emergência: 548  
Número de famílias que dormem em abrigos permanentes: 0



## WASH

Principal fonte de água potável: **Bombas manuais**  
Principal problema com a qualidade da água: **Nenhum**  
Consumo diário médio de água por pessoa: **> 15 ltr**  
Tempo de espera médio para ter água: **Entre 16 30 minutos**  
Número de latrinas em funcionamento no centro: **180**  
Existe um casas de banho públicas em funcionamento? **Não**  
Existe um lugar para lavar as mãos com água e sabão perto de latrinas/casa de banho? **Nenhuma**  
Como classifica o centro em termos de limpeza? **3. Mais ou menos limpo**  
Existe defecação ao céu aberto? **Não**



## SEGURANÇA ALIMENTAR

A maioria da população tem acesso a um mercado em funcionamento? **Não**  
O que impede a maioria das pessoas de ir ao mercado? **Transporte para o mercado não está atualmente em execução**  
Houve uma distribuição de comida no centro? **Transporte para o mercado é Sim**  
Quando foi a última distribuição de comida neste centro? **Mais de duas semanas**  
A maioria da população tem acesso a campos agrícolas? **Sim**  
A que distância se localizam os campos agrícolas? **1-2 hrs**



## SAÚDE

Existe um posto de saúde no bairro: **Não**  
Número de instalações de saúde em funcionamento: **0**  
As pessoas têm acesso aos Serviços de saúde: **Sim**  
Tempo para chegar ao centro de saúde mais próximo: **Mais de 60 minutos**  
Porque é que a população não tem acesso a serviços de saúde? **Nenhum**  
Disponibilidade de medicamentos: **Sim**  
As mulheres consultam um profissional de saúde durante a Gravidez? **Sim**  
A população portadora de HIV sabe onde procurar por ajuda e tratamento médico? **Sim**  
Pacientes com Tuberculose sabem onde procurar o tratamento e Cuidados? **Sim**  
Algum caso de colera foi relatado neste bairro desde o Ciclone? **Não**  
Quando foi relatado o caso? **Nenhum**



## EDUCAÇÃO

A maioria das crianças em idade escolar tem acesso a uma escola em funcionamento? **Sim**  
Principal razão que impede a maioria das crianças em idade escolar de ter frequentar as escolas: **Não sei**  
Número de crianças com idade escolar que frequentam a escola: **0**  
Quando tempo levam para chegar a instalação escolar mais próxima a pé: **31 - 60 minutos**



## MOVIMENTOS

A maioria da população vive neste Bairro? **Sim**  
Porque a maioria da população não vive no bairro? **Não sei**  
Provincia de Origem: **Manica**  
Distrito de Origem: **Sussundenga**  
Posto de Origem: **Dombe**  
Localidade de Origem: **Matarara**



## PROTEÇÃO

Existe um prestador/mecanismo de segurança que garanta a segurança das pessoas? **Yes**  
Existe um mecanismo de referência violência baseada no Genero (VBG)? **Não**  
Existe um mecanismo de apoio às necessidades psicossociais da população? **Não**



## PARTICIPAÇÃO DA COMUNIDADE

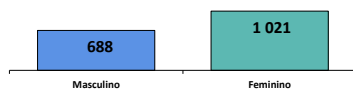
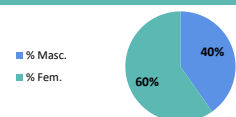
Os 3 meios que a população usa para se comunicar com os parceiros humanitarios: **Pessoal de agências humanitárias; Líder comunitário ou grupo; Escritório de governo local**  
Os 3 meios usados pelos parceiros humanitarios para se comunicar com a população: **Pessoal de agências humanitárias; Líder comunitário ou grupo; Escritório de governo local**

Data da Avaliação: 2019-07-31

Site Location: -19,972284 , 33,401732

Site Information								
Classificação do Bairro:	Bairros de reassentamento(Plane)	Idade	Masculino	Feminino	% Masc.	% Fem.	Existe um Comité de gestão do Bairro?	Sim
Tipo do Bairro:	aberto	< 1	28	28	2%	2%	Existe uma agência de gestão de Bairro?	Não
Data de abertura:	2018-03-20	1 - 5	207	331	12%	19%	Nome da Agência de gestão do Bairro:	Nenhum
Provincia:	Manica	6 - 17	248	193	15%	11%	Existe uma lista de contactos do prestador de serviços?	Nenhum
Distrito:	Sussundenga	18 - 59	205	455	12%	27%	O bairro é facilmente acessível?	Sim
Posto:	Dombe	60 +	0	14	0%	1%	O estado do bairro:	Aberto
Localidade:	Matarara	*Estes indices foram obtidos usando o método de calculo demográfico					O bairro é seguro?	Sim

## Famílias



304

1 709

Pessoas

As informações incluídas neste relatório foram recolhidas de 2019-07-01 a 2019-07-08. Para acessar informações sobre a população IDP em locais de deslocamentos a partir de hoje, por favor consulte o acompanhamento do movimento de deslocamento do IOM-Atualização diária [Click here](#)



## NECESSIDADES

A primeira mais urgente: **Alimentos**  
A segunda mais urgente: **Água**  
A terceira mais urgente: **Abrigo**



## VULNERABILIDADES

Mulheres grávidas: 0  
Mães a amamentar: 0  
Pessoas com deficiência Mental ou física: 0  
Doenças Crónicas: 0  
Pessoas Idosas abandonadas: 0  
Mulheres solteiras chefes de família: 0  
Homens solteiros chefes de família: 0  
Idosas chefe de família: 0



## POSSE DE TERRA

Número de famílias que arrendavam casas/terrenos no local de origem: 0  
Número de famílias que eram proprietárias das casas/terrenos no local de origem: 304



## ABRIGO

Primeiro PNA (Produto não alimentar) não acessível: **Tanque / ou reservatórios para água**  
Segundo PNA (Produto não alimentar) não acessível: **artigos para dormir (esteiras, Cobertores)**  
Terceiro PNA (Produto não alimentar) não acessível: **Artigos para cozinhar (Painéis e Frigideiras)**  
Número de famílias que dormem ao ar livre: 0  
Número de famílias que dormem em abrigos de emergência: 304  
Número de famílias que dormem em abrigos permanentes: 0



## WASH

Principal fonte de água potável: **Bombas manuais**  
Principal problema com a qualidade da água: **Nenhum**  
Consumo diário médio de água por pessoa: **> 15 ltr**  
Tempo de espera médio para ter água: **Entre 16 30 minutos**  
Número de latrinas em funcionamento no centro: 304  
Existe um casas de banho públicas em funcionamento? **Sim**  
Existe um lugar para lavar as mãos com água e sabão perto de latrinas/casa de banho? **Sim**  
Como classifica o centro em termos de limpeza? **2. Limpo**  
Existe defecação ao céu aberto? **Não**



## SEGURANÇA ALIMENTAR

A maioria da população tem acesso a um mercado em funcionamento? **Não**  
O que impede a maioria das pessoas de ir ao mercado? **Sem dinheiro para comprar os itens**  
Houve uma distribuição de comida no centro? **Sim**  
Quando foi a última distribuição de comida neste centro? **Mais de duas semanas**  
A maioria da população tem acesso a campos agrícolas? **Sim**  
A que distância se localizam os campos agrícolas? **2-3 hrs**



## SAÚDE

Existe um posto de saúde no bairro: **Não**  
Número de instalações de saúde em funcionamento: 0  
As pessoas têm acesso aos Serviços de saúde: **Sim**  
Tempo para chegar ao centro de saúde mais próximo: **Mais de 60 minutos**  
Porque é que a população não tem acesso a serviços de saúde? **Nenhum**  
Disponibilidade de medicamentos: **Sim**  
As mulheres consultam um profissional de saúde durante a Gravidez? **Sim**  
A população portadora de HIV sabe onde procurar por ajuda e tratamento médico? **Sim**  
Pacientes com Tuberculose sabem onde procurar o tratamento e Cuidados? **Sim**  
Algum caso de colera foi relatado neste bairro desde o Ciclone? **Não**  
Quando foi relatado o caso? **Nenhum**



## EDUCAÇÃO

A maioria das crianças em idade escolar tem acesso a uma escola em funcionamento? **Sim**  
Principal razão que impede a maioria das crianças em idade escolar de ter frequentar as escolas: **Não sei**  
Número de crianças com idade escolar que frequentam a escola: 0  
Quando tempo levam para chegar a instalação escolar mais próxima a pé: **31 - 60 minutos**



## MOVIMENTOS

A maioria da população vive neste Bairro? **Sim**  
Porque a maioria da população não vive no bairro? **Não sei**  
Provincia de Origem: **Manica**  
Distrito de Origem: **Sussundenga**  
Posto de Origem: **Dombe**  
Localidade de Origem: **Matarara**



## PROTEÇÃO

Existe um prestador/mecanismo de segurança que garanta a segurança das pessoas? **Sim**  
Existe um mecanismo de referência violência baseada no Genero (VBG)? **Não**  
Existe um mecanismo de apoio às necessidades psicossociais da população? **Não**



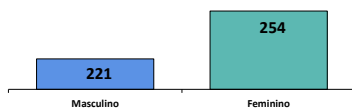
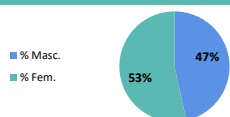
## PARTICIPAÇÃO DA COMUNIDADE

Os 3 meios que a população usa para se comunicar com os parceiros humanitarios: **Pessoal de agências humanitárias; Líder comunitário ou grupo; Escritório de governo local**  
Os 3 meios usados pelos parceiros humanitarios para se comunicar com a população: **Pessoal de agências humanitárias; Líder comunitário ou grupo; Escritório de governo local**

Data da Avaliação: 2019-08-01

Site Location: -17,438842 , 35,247091

Site Information								
Classificação do Bairro:	Bairros de reassentamento(Plane)	Idade	Masculino	Feminino	% Masc.	% Fem.	Existe um Comité de gestão do Bairro?	Sim
Tipo do Bairro:	aberto	< 1	0	0	0%	0%	Existe uma agência de gestão do Bairro?	Sim
Data de abertura:	2019-04-10	1 - 5	28	56	6%	12%	Nome da Agência de gestão do Bairro:	Nenhum
Provincia:	Tete	6 - 17	121	109	25%	23%	Existe uma lista de contactos do prestador de serviços?	Nenhum
Distrito:	Mutarara	18 - 59	72	89	15%	19%	O bairro é facilmente acessível?	Sim
Posto:	Inhangoma	60 +	0	0	0%	0%	O estado do bairro:	Aberto
Localidade:	Kanhungue	*Estes indices foram obtidos usando o método de calculo demográfico					O bairro é seguro?	Sim



## Famílias

95

475

## Pessoas

As informações incluídas neste relatório foram recolhidas de 2019-07-01 a 2019-07-08. Para acessar informações sobre a população IDP em locais de deslocamentos a partir de hoje, por favor consulte o acompanhamento do movimento de deslocamento do IOM-Atualização diária [Click here](#)



## NECESSIDADES

- A primeira mais urgente: **Educação**
- A segunda mais urgente: **Cuidados de Saude**
- A terceira mais urgente: **Água**



## VULNERABILIDADES

- Mulheres grávidas: **10**
- Mães a amamentar: **34**
- Pessoas com deficiência Mental ou física: **9**
- Doenças Crónicas: **2**
- Pessoas Idosas abandonadas: **0**
- Mulheres solteiras chefes da família: **16**
- Homens solteiros chefes da família: **0**
- Idosas chefe da família: **3**



## POSSE DE TERRA

- Número de famílias que arrendavam casas/terrenos no local de origem: **0**
- Número de famílias que eram proprietárias das casas/terrenos no local de origem: **92**



## ABRIGO

- Primeiro PNA (Produto não alimentar) não acessível: **0**
- Segundo PNA (Produto não alimentar) não acessível: **Chapas de Zinco e um lugar para construção de latrinas**
- Terceiro PNA (Produto não alimentar) não acessível: **0**
- Número de famílias que dormem ao ar livre: **0**
- Número de famílias que dormem em abrigos de emergência: **95**
- Número de famílias que dormem em abrigos permanentes: **0**



## WASH

- Principal fonte de água potável: **Bombas manuais**
- Principal problema com a qualidade da água: **Nenhum**
- Consumo diário médio de água por pessoa: **10 - 15 ltr**
- Tempo de espera médio para ter água: **Entre 16 30 minutos**
- Número de latrinas em funcionamento no centro: **0**
- Existe um casas de banho públicas em funcionamento?: **Sim**
- Existe um lugar para lavar as mãos com água e sabão perto de latrinas/casa de banho?: **Nenhuma**
- Como classifica o centro em termos de limpeza?: **3. Mais ou menos limpo**
- Existe defecação ao céu aberto?: **Sim**



## SEGURANÇA ALIMENTAR

- A maioria da população tem acesso a um mercado em funcionamento?: **Não**
- O que impede a maioria das pessoas de ir ao mercado?: **Transporte para o mercado não está atualmente em execução**
- Houve uma distribuição de comida no centro?: **Sim**
- Quando foi a última distribuição de comida neste centro?: **Ultimos 7 dias**
- A maioria da população tem acesso a campos agrícolas?: **Sim**
- A que distância se localizam os campos agrícolas?: **1-2 hrs**



## SAÚDE

- Existe um posto de saúde no bairro: **Sim**
- Número de instalações de saúde em funcionamento: **1**
- As pessoas têm acesso aos Serviços de saúde: **Nenhum**
- Tempo para chegar ao centro de saúde mais próximo: **Nenhum**
- Porque é que a população não tem acesso a serviços de saúde?: **Nenhum**
- Disponibilidade de medicamentos: **Não**
- As mulheres consultam um profissional de saúde durante a Gravidez?: **Sim**
- A população portadora de HIV sabe onde procurar por ajuda e tratamento médico?: **Sim**
- Pacientes com Tuberculose sabem onde procurar o tratamento e Cuidados?: **Sim**
- Algum caso de colera foi relatado neste bairro desde o Ciclone?: **Não**
- Quando foi relatado o caso?: **Nenhum**



## EDUCAÇÃO

- A maioria das crianças em idade escolar tem acesso a uma escola em funcionamento?: **Sim**
- Principal razão que impede a maioria das crianças em idade escolar de ter frequentar as escolas: **Não sei**
- Número de crianças com idade escolar que frequentam a escola: **100**
- Quando tempo levam para chegar a instalação escolar mais próxima a pé: **16 - 30 minutos**



## MOVIMENTOS

- A maioria da população vive neste Bairro?: **Sim**
- Porque a maioria da população não vive no bairro?: **Não sei**
- Provincia de Origem: **Tete**
- Distrito de Origem: **Mutarara**
- Posto de Origem: **Inhangoma**
- Localidade de Origem: **Kanhungue**



## PROTEÇÃO

- Existe um prestador/mecanismo de segurança que garanta a segurança das pessoas?: **Não**
- Existe um mecanismo de referência violência baseada no Genero (VBG)? **Não**
- Existe um mecanismo de apoio às necessidades psicossociais da população? **Não**



## PARTICIPAÇÃO DA COMUNIDADE

- Os 3 meios que a população usa para se comunicar com os parceiros humanitarios: **Programa de rádio em chamadas; VoLuntários / mobilizadores da comunidade**
- Os 3 meios usados pelos parceiros humanitarios para se comunicar com a população: **Redes sociais / internet; Voluntários / mobilizadores da comunidade**

Data da Avaliação: 2019-08-03

Site Location: -17,054246 , 35,003341

Site Information								
Classificação do Bairro:	Bairros de reassentamento(Plane)	Idade	Masculino	Feminino	% Masc.	% Fem.	Existe um Comité de gestão do Bairro?	Sim
Tipo do Bairro:	aberto	< 1	9	3	2%	1%	Existe uma agência de gestão de Bairro?	Sim
Data de abertura:	2019-04-20	1 - 5	24	38	6%	10%	Nome da Agência de gestão do Bairro:	Nenhum
Provincia:	Tete	6 - 17	89	86	22%	22%	Existe uma lista de contactos do prestador de serviços?	Nenhum
Distrito:	Mutarara	18 - 59	71	61	18%	15%	O bairro é facilmente acessível?	Sim
Posto:	Nhamayabue	60 +	6	12	2%	3%	O estado do bairro:	Aberto
Localidade:	Sinjal	*Estes indices foram obtidos usando o método de calculo demográfico					O bairro é seguro?	Sim

### Famílias

399

80

### Pessoas

As informações incluídas neste relatório foram recolhidas de 2019-07-01 a 2019-07-08. Para acessar informações sobre a população IDP em locais de deslocamentos a partir de hoje, por favor consulte o acompanhamento do movimento de deslocamento do IOM-Atualização diária [Click here](#)

	<b>NECESSIDADES</b>		<b>VULNERABILIDADES</b>		<b>POSSE DE TERRA</b>
--	---------------------	--	-------------------------	--	-----------------------

A primeira mais urgente:	Alimentos	Mulheres grávidas:	7	Pessoas Idosas abandonadas:	0	Número de famílias que arrendavam casas/terrenos no local de origem:	0	
A segunda mais urgente:	Cuidados de Saude	Mães a amamentar:	32	Mulheres solteiras chefes da família:	12		Número de famílias que eram proprietárias das casas/terrenos no local de origem:	0
A terceira mais urgente:	Produto não alimentar (PNA)	Pessoas com deficiência Mental ou física :	2	Homens solteiros chefes da família:	5			
		Doenças Crónicas:	0	Idosas chefe da família:	2			

	<b>ABRIGO</b>		<b>WASH</b>
--	---------------	--	-------------

Primeiro PNA (Produto não alimentar) não acessível:	calçado e vestuário	Principal fonte de água potável:	Bombas manuais
Segundo PNA (Produto não alimentar) não acessível:	0	Principal problema com a qualidade da água:	Nenhum
Terceiro PNA (Produto não alimentar) não acessível:	0	Consumo diário médio de água por pessoa:	10 - 15 ltr
Número de famílias que dormem ao ar livre:	0	Tempo de espera médio para ter água:	Entre 16 30 minutos
Número de famílias que dormem em abrigos de emergência:	0	Número de latrinas em funcionamento no centro:	15
Número de famílias que dormem em abrigos permanentes:	0	Existe um casas de banho públicas em funcionamento?	Sim
		Existe um lugar para lavar as mãos com água e sabão perto de latrinas/casa de banho?	Nenhuma
		Como classifica o centro em termos de limpeza?	3. Mais ou menos limpo
		Existe defecação ao céu aberto?	Sim

	<b>SEGURANÇA ALIMENTAR</b>		<b>SAÚDE</b>
--	----------------------------	--	--------------

A maioria da população tem acesso a um mercado em funcionamento?	Não	Existe um posto de saúde no bairro:	Sim
O que impede a maioria das pessoas de ir ao mercado?	O transporte para o mercado e muito caro	Número de instalações de saúde em funcionamento:	1
Houve uma distribuição de comida no centro?	Sim	As pessoas têm acesso aos Serviços de saúde:	Sim
Quando foi a última distribuição de comida neste centro?	Ultimos 7 dias	Tempo para chegar ao centro de saúde mais próximo:	31 - 60 minutos
A maioria da população tem acesso a campos agrícolas?	Sim	Porque é que a população não tem acesso a serviços de saúde?	Nenhum
A que distância se localizam os campos agrícolas?	1-2 hrs	Disponibilidade de medicamentos:	Não
A maioria das crianças em idade escolar tem acesso a uma escola em funcionamento?	Sim	As mulheres consultam um profissional de saúde durante a Gravidez?	Sim
Principal razão que impede a maioria das crianças em idade escolar de ter frequentar as escolas:	Não sei	A população portadora de HIV sabe onde procurar por ajuda e tratamento médico?	Sim
Número de crianças com idade escolar que frequentam a escola:	100	Pacientes com Tuberculose sabem onde procurar o tratamento e Cuidados?	Sim
Quando tempo levam para chegar a instalação escolar mais próxima a pé:	16 - 30 minutos	Algum caso de colera foi relatado neste bairro desde o Ciclone?	Não
		Quando foi relatado o caso?	Nenhum

	<b>MOVIMENTOS</b>		<b>PROTEÇÃO</b>
--	-------------------	--	-----------------

A maioria da população vive neste Bairro?	Sim	Existe um prestador/mecanismo de segurança que garanta a segurança das pessoas?	Não
Porque a maioria da população não vive no bairro?	Não sei	Existe um mecanismo de referência violência baseada no Genero (VBG)?	Não
Provincia de Origem:	Tete	Existe um mecanismo de apoio às necessidades psicossociais da população?	Não

	<b>PARTICIPAÇÃO DA COMUNIDADE</b>
--	-----------------------------------

Os 3 meios que a população usa para se comunicar com os parceiros humanitarios:	Programa de rádio em chamadas; VoLuntários / mobilizadores da comunidade
Os 3 meios usados pelos parceiros humanitarios para se comunicar com a população:	Redes sociais / internet; Voluntários / mobilizadores da comunidade



Data da Avaliação: 2019-08-01

Site Location: -17,552765 , 37,35005

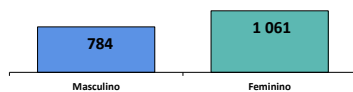
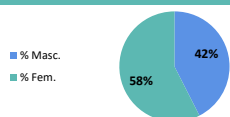
Site Information								
Classificação do Bairro:	Bairros de reassentamento(Plane)	Idade	Masculino	Feminino	% Masc.	% Fem.	Existe um Comité de gestão do Bairro?	Sim
Tipo do Bairro:	aberto	< 1	69	46	4%	2%	Existe uma agência de gestão do Bairro?	Sim
Data de abertura:	2019-05-27	1 - 5	69	92	4%	5%	Nome da Agência de gestão do Bairro:	Nenhum
Provincia:	Zambezia	6 - 17	92	277	5%	15%	Existe uma lista de contactos do prestador de serviços?	Nenhum
Distrito:	Maganja Da Costa	18 - 59	508	577	28%	31%	O bairro é facilmente acessível?	Sim
Posto:	Nante	60 +	46	69	2%	4%	O estado do bairro:	Aberto
Localidade:	Nomiua	*Estes indices foram obtidos usando o método de calculo demográfico					O bairro é seguro?	Sim

## Famílias

**1 845**

**410**

## Pessoas



As informações incluídas neste relatório foram recolhidas de 2019-07-01 a 2019-07-08. Para acessar informações sobre a população IDP em locais de deslocamentos a partir de hoje, por favor consulte o acompanhamento do movimento de deslocamento do IOM-Atualização diária [Click here](#)



### NECESSIDADES

A primeira mais urgente: **Alimentos**  
A segunda mais urgente: **Produto não alimentar (PNA)**  
A terceira mais urgente: **Outros**



### VULNERABILIDADES

Mulheres grávidas: **10**  
Mães a amamentar: **58**  
Pessoas com deficiência Mental ou física : **10**  
Doenças Crónicas: **0**  
Pessoas Idosas abandonadas: **0**  
Mulheres solteiras chefes da família: **172**  
Homens solteiros chefes da família: **5**  
Idosas chefe da família: **32**



### POSSE DE TERRA

Número de famílias que arrendavam casas/terrenos no local de origem: **0**  
Número de famílias que eram proprietárias das casas/terrenos no local de origem: **0**



### ABRIGO

Primeiro PNA (Produto não alimentar) não acessível: **Rede mosquiteira**  
Segundo PNA (Produto não alimentar) não acessível: **Artigos para cozinhar (Painéis e Frigideiras)**  
Terceiro PNA (Produto não alimentar) não acessível: **Sabão / detergente para lavar roupa**  
Número de famílias que dormem ao ar livre: **0**  
Número de famílias que dormem em abrigos de emergência: **0**  
Número de famílias que dormem em abrigos permanentes: **0**



### WASH

Principal fonte de água potável: **Poços aberto**  
Principal problema com a qualidade da água: **Cheiro**  
Consumo diário médio de água por pessoa: **> 15 ltr**  
Tempo de espera médio para ter água: **Menos de 15 minutos**  
Número de latrinas em funcionamento no centro: **369**  
Existe um casas de banho públicas em funcionamento?: **Sim**  
Existe um lugar para lavar as mãos com água e sabão perto de latrinas/casa de banho?: **Sim**  
Como classifica o centro em termos de limpeza?: **3. Mais ou menos limpo**  
Existe defecação ao céu aberto?: **Não**



### SEGURANÇA ALIMENTAR

A maioria da população tem acesso a um mercado em funcionamento? **Não**  
O que impede a maioria das pessoas de ir ao mercado? **Mercado Não acessível**  
Houve uma distribuição de comida no centro? **Sim**  
Quando foi a última distribuição de comida neste centro? **Mais de duas semanas**  
A maioria da população tem acesso a campos agrícolas? **Sim**  
A que distância se localizam os campos agrícolas? **2-3 hrs**



### SAÚDE

Existe um posto de saúde no bairro: **Não**  
Número de instalações de saúde em funcionamento: **0**  
As pessoas têm acesso aos Serviços de saúde: **Sim**  
Tempo para chegar ao centro de saúde mais próximo: **Mais de 60 minutos**  
Porque é que a população não tem acesso a serviços de saúde? **Nenhum**  
Disponibilidade de medicamentos: **Sim**  
As mulheres consultam um profissional de saúde durante a Gravidez?: **Sim**  
A população portadora de HIV sabe onde procurar por ajuda e tratamento médico?: **Sim**  
Pacientes com Tuberculose sabem onde procurar o tratamento e Cuidados?: **Sim**  
Algum caso de colera foi relatado neste bairro desde o Ciclone?: **Não**  
Quando foi relatado o caso? **Nenhum**



### EDUCAÇÃO

A maioria das crianças em idade escolar tem acesso a uma escola em funcionamento? **Sim**  
Principal razão que impede a maioria das crianças em idade escolar de ter frequentar as escolas: **Não sei**  
Número de crianças com idade escolar que frequentam a escola: **100**  
Quando tempo levam para chegar a instalação escolar mais próxima a pé: **16 - 30 minutos**



### MOVIMENTOS

A maioria da população vive neste Bairro? **Sim**  
Porque a maioria da população não vive no bairro? **Não sei**  
Provincia de Origem: **Zambezia**  
Distrito de Origem: **Maganja Da Costa**  
Posto de Origem: **Nante**  
Localidade de Origem: **Nomiua**



### PROTECÇÃO

Existe um prestador/mecanismo de segurança que garanta a segurança das pessoas? **Não**  
Existe um mecanismo de referência violência baseada no Genero (VBG)? **Yes**  
Existe um mecanismo de apoio às necessidades psicossociais da população? **Sim**



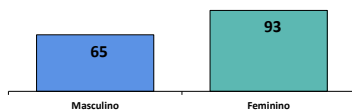
### PARTICIPAÇÃO DA COMUNIDADE

Os 3 meios que a população usa para se comunicar com os parceiros humanitarios: **Comunidade voluntário / mobilizadores; Caixa de sugestões; Escritório do governo local**  
Os 3 meios usados pelos parceiros humanitarios para se comunicar com a população: **Líder comunitário ou grupo; Voluntários / mobilizadores da comunidade; Escritório do governo local**

Data da Avaliação: 2019-07-30

Site Location: -17,491083 , 37,212067

Site Information								
Classificação do Bairro:	Bairros de reassentamento(Plane)	Idade	Masculino	Feminino	% Masc.	% Fem.	Existe um Comité de gestão do Bairro?	Sim
Tipo do Bairro:	aberto	< 1	5	9	3%	6%	Existe uma agência de gestão de Bairro?	Sim
Data de abertura:	2019-03-17	1 - 5	14	15	9%	9%	Nome da Agência de gestão do Bairro:	Nenhum
Provincia:	Zambezia	6 - 17	23	27	15%	17%	Existe uma lista de contactos do prestador de serviços?	Nenhum
Distrito:	Namacurra	18 - 59	18	36	11%	23%	O bairro é facilmente acessível?	Sim
Posto:	Macuze	60 +	5	6	3%	4%	O estado do bairro:	Aberto
Localidade:	Furquia	<i>*Estes indices foram obtidos usando o método de calculo demográfico</i>					O bairro é seguro?	Sim



## Famílias

56

158

## Pessoas

As informações incluídas neste relatório foram recolhidas de 2019-07-01 a 2019-07-08. Para acessar informações sobre a população IDP em locais de deslocamentos a partir de hoje, por favor consulte o acompanhamento do movimento de deslocamento do IOM-Atualização diária [Click here](#)

NECESSIDADES	VULNERABILIDADES	POSSE DE TERRA
--------------	------------------	----------------

A primeira mais urgente: <b>Alimentos</b>	Mulheres grávidas: 0	Pessoas Idosas abandonadas: 0
A segunda mais urgente: <b>Abrigo</b>	Mães a amamentar: 0	Mulheres solteiras chefes da família: 18
A terceira mais urgente: <b>Cuidados de Saúde</b>	Pessoas com deficiência Mental ou física: 0	Homens solteiros chefes da família: 0
	Doenças Crónicas: 0	Idosas chefe da família: 11
		Número de famílias que arrendavam casas/terrenos no local de origem: 0
		Número de famílias que eram proprietárias das casas/terrenos no local de origem: 0

ABRIGO	WASH
--------	------

Primeiro PNA (Produto não alimentar) não acessível: <b>calçado e vestuário Rede mosquiteira</b>	Principal fonte de água potável: <b>Bombas manuais</b>
Segundo PNA (Produto não alimentar) não acessível: <b>artigos para dormir (esteiras, Cobertores)</b>	Principal problema com a qualidade da água: <b>Nenhum</b>
Terceiro PNA (Produto não alimentar) não acessível: <b>Fogão</b>	Consumo diário médio de água por pessoa: <b>Desconhecido</b>
Número de famílias que dormem ao ar livre: 0	Tempo de espera médio para ter água: <b>Sem espera</b>
Número de famílias que dormem em abrigos de emergência: 0	Número de latrinas em funcionamento no centro: <b>195</b>
Número de famílias que dormem em abrigos permanentes: 0	Existe um casas de banho públicas em funcionamento?: <b>Sim</b>
	Existe um lugar para lavar as mãos com água e sabão perto de latrinas/casa de banho?: <b>Sim</b>
	Como classifica o centro em termos de limpeza?: <b>2. Limpo</b>
	Existe defecação ao céu aberto? <b>Não</b>

SEGURANÇA ALIMENTAR	SAÚDE
---------------------	-------

A maioria da população tem acesso a um mercado em funcionamento? <b>Sim</b>	Existe um posto de saúde no bairro: <b>Não</b>
O que impede a maioria das pessoas de ir ao mercado? <b>Nenhum</b>	Número de instalações de saúde em funcionamento: <b>0</b>
Houve uma distribuição de comida no centro? <b>Sim</b>	As pessoas têm acesso aos Serviços de saúde: <b>Sim</b>
Quando foi a última distribuição de comida neste centro? <b>Ultimos 7 dias</b>	Tempo para chegar ao centro de saúde mais próximo: <b>Mais de 60 minutos</b>
A maioria da população tem acesso a campos agrícolas? <b>Não</b>	Porque é que a população não tem acesso a serviços de saúde? <b>Nenhum</b>
A que distância se localizam os campos agrícolas? <b>Nenhum</b>	Disponibilidade de medicamentos: <b>Sim</b>
A maioria das crianças em idade escolar tem acesso a uma escola em funcionamento? <b>Sim</b>	As mulheres consultam um profissional de saúde durante a Gravidez? <b>Sim</b>
Principal razão que impede a maioria das crianças em idade escolar de ter frequentar as escolas: <b>Não sei</b>	A população portadora de HIV sabe onde procurar por ajuda e tratamento médico? <b>Sim</b>
Número de crianças com idade escolar que frequentam a escola: <b>100</b>	Pacientes com Tuberculose sabem onde procurar o tratamento e Cuidados? <b>Sim</b>
Quando tempo levam para chegar a instalação escolar mais próxima a pé: <b>Menos de 15 minutos</b>	Algum caso de colera foi relatado neste bairro desde o Ciclone? <b>Não</b>
	Quando foi relatado o caso? <b>Nenhum</b>

MOVIMENTOS	PROTEÇÃO
------------	----------

A maioria da população vive neste Bairro? <b>Sim</b>	Existe um prestador/mecanismo de segurança que garanta a segurança das pessoas? <b>Não</b>
Porque a maioria da população não vive no bairro? <b>Não sei</b>	Existe um mecanismo de referência violência baseada no Genero (VBG)? <b>Sim</b>
Provincia de Origem: <b>Zambezia</b>	Existe um mecanismo de apoio às necessidades psicossociais da população? <b>Não</b>
Distrito de Origem: <b>Namacurra</b>	
Posto de Origem: <b>Macuze</b>	
Localidade de Origem: <b>Furquia</b>	

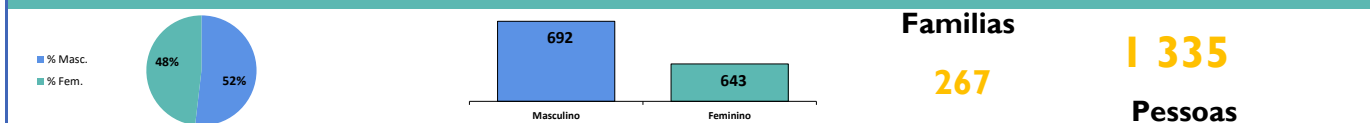
PARTICIPAÇÃO DA COMUNIDADE
----------------------------

Os 3 meios que a população usa para se comunicar com os parceiros humanitarios: <b>Líder de comunidade ou grupo; Escritório de governo local</b>
Os 3 meios usados pelos parceiros humanitarios para se comunicar com a população: <b>Central de atendimento de rádio / hotline</b>

Data da Avaliação: 2019-08-01

Site Location: -19,404763 , 34,707139

Site Information								
Classificação do Bairro:	Bairros de reassentamento(Plane)	Idade	Masculino	Feminino	% Masc.	% Fem.	Existe um Comité de gestão do Bairro?	Desconhecido
Tipo do Bairro:	aberto	< 1	36	36	3%	3%	Existe uma agência de gestão de Bairro?	Sim
Data de abertura:	2019-03-17	1 - 5	119	95	9%	7%	Nome da Agência de gestão do Bairro:	0
Provincia:	Sofala	6 - 17	370	250	28%	19%	Existe uma lista de contactos do prestador de serviços?	Nenhum
Distrito:	Dondo	18 - 59	143	238	11%	18%	O bairro é facilmente acessível?	Acesso limitado (acesso a pé ou
Posto:	Dondo	60 +	24	24	2%	2%	O estado do bairro:	Aberto
Localidade:	Savane	*Estes indices foram obtidos usando o método de calculo demográfico					O bairro é seguro?	Sim



As informações incluídas neste relatório foram recolhidas de 2019-07-01 a 2019-07-08. Para acessar informações sobre a população IDP em locais de deslocamentos a partir de hoje, por favor consulte o acompanhamento do movimento de deslocamento do IOM-Atualização diária [Click here](#)

### NECESSIDADES

### VULNERABILIDADES

### POSSE DE TERRA

A primeira mais urgente: <b>Cuidados de Saude</b>	Mulheres grávidas: 7	Pessoas Idosas abandonadas: 0	Número de famílias que arrendavam casas/terrenos no local de origem: 0 Número de famílias que eram proprietárias das casas/terrenos no local de origem: 0
A segunda mais urgente: <b>Água</b>	Mães a amamentar: 27	Mulheres solteiras chefes da família: 38	
A terceira mais urgente: <b>Alimentos</b>	Pessoas com deficiência Mental ou física: 2	Homens solteiros chefes da família: 16	
	Doenças Crônicas: 5	Idosas chefe da família: 37	

### ABRIGO

### WASH

Primeiro PNA (Produto não alimentar) não acessível: <b>Rede mosquiteira</b>	Principal fonte de água potável: <b>Bombas manuais, pequenos sistemas de água e tanques</b>
Segundo PNA (Produto não alimentar) não acessível: <b>artigos para dormir (esteiras, Cobertores)</b>	Principal problema com a qualidade da água: <b>Sabor / gosto</b>
Terceiro PNA (Produto não alimentar) não acessível: <b>Sabão / detergente para lavar roupa</b>	Consumo diário médio de água por pessoa: <b>Desconhecido</b>
Número de famílias que dormem ao ar livre: 0	Tempo de espera médio para ter água: <b>Sem espera</b>
Número de famílias que dormem em abrigos de emergência: 0	Número de latrinas em funcionamento no centro: <b>58</b>
Número de famílias que dormem em abrigos permanentes: 0	Existe um casas de banho públicas em funcionamento?: <b>Sim</b>
	Existe um lugar para lavar as mãos com água e sabão perto de latrinas/casa de banho?: <b>Sim</b>
	Como classifica o centro em termos de limpeza?: <b>3. Mais ou menos limpo</b>
	Existe defecação ao céu aberto?: <b>Sim</b>

### SEGURANÇA ALIMENTAR

### SAÚDE

A maioria da população tem acesso a um mercado em funcionamento? <b>Não</b>	Existe um posto de saúde no bairro: <b>Não</b>
O que impede a maioria das pessoas de ir ao mercado? <b>O mercado não está acessível, Sem dinheiro para comprar itens Outros</b>	Número de instalações de saúde em funcionamento: <b>0</b>
Houve uma distribuição de comida no centro? <b>Sim</b>	As pessoas têm acesso aos Serviços de saúde: <b>Não</b>
Quando foi a última distribuição de comida neste centro? <b>Ultimos 14 dias</b>	Tempo para chegar ao centro de saúde mais próximo: <b>Nenhum</b>
A maioria da população tem acesso a campos agrícolas? <b>Sim</b>	Porque é que a população não tem acesso a serviços de saúde? <b>A instalação não é fisicamente acessível Nenhum medicamento disponível nos centros de saúde Não</b>
A que distância se localizam os campos agrícolas? <b>&lt;1 hr</b>	Disponibilidade de medicamentos: <b>Sim</b>
	As mulheres consultam um profissional de saúde durante a Gravidez?: <b>Sim</b>
	A população portadora de HIV sabe onde procurar por ajuda e tratamento médico?: <b>Sim</b>
	Pacientes com Tuberculose sabem onde procurar o tratamento e Cuidados?: <b>Sim</b>
	Algum caso de colera foi relatado neste bairro desde o Ciclone?: <b>Não</b>
	Quando foi relatado o caso?: <b>Nenhum</b>

### EDUCAÇÃO

### PROTEÇÃO

A maioria da população vive neste Bairro? <b>Sim</b>	Existe um prestador/mecanismo de segurança que garanta a segurança das pessoas? <b>Sim</b>
Porque a maioria da população não vive no bairro? <b>Não sei</b>	Existe um mecanismo de referência violência baseada no Genero (VBG)? <b>Sim</b>
	Existe um mecanismo de apoio às necessidades psicossociais da população? <b>Sim</b>
Provincia de Origem: <b>Sofala</b>	
Distrito de Origem: <b>Dondo</b>	
Posto de Origem: <b>Dondo</b>	
Localidade de Origem: <b>Savane</b>	

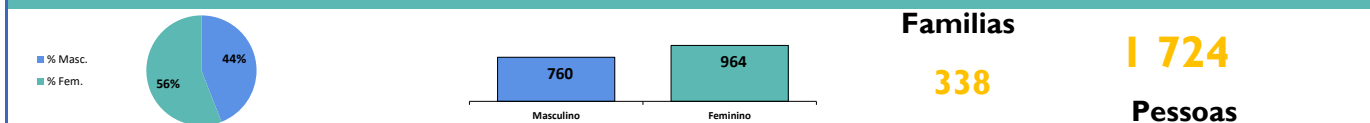
Os 3 meios que a população usa para se comunicar com os parceiros humanitarios: **Pessoal das agências humanitárias; Líder religioso ou grupo; Central de atendimento / linha direta**

Os 3 meios usados pelos parceiros humanitarios para se comunicar com a população: **Pessoal das agências humanitárias; Líder religioso ou grupo Central de atendimento / linha direta**

Data da Avaliação: 2019-07-31

Site Location: -19,975418 , 33,39724

Site Information								
Classificação do Bairro:	Bairros de reassentamento(Plane)	Idade	Masculino	Feminino	% Masc.	% Fem.	Existe um Comité de gestão do Bairro?	Não
Tipo do Bairro:	aberto	< 1	56	56	3%	3%	Existe uma agência de gestão de Bairro?	Não
Data de abertura:	2019-03-15	1 - 5	204	204	12%	12%	Nome da Agência de gestão do Bairro:	Nenhum
Provincia:	Manica	6 - 17	222	315	13%	18%	Existe uma lista de contactos do prestador de serviços?	Nenhum
Distrito:	Sussundenga	18 - 59	241	370	14%	21%	O bairro é facilmente acessível?	Sim
Posto:	Dombe	60 +	37	19	2%	1%	O estado do bairro:	Aberto
Localidade:	Matarara	*Estes indices foram obtidos usando o método de calculo demográfico					O bairro é seguro?	Sim



As informações incluídas neste relatório foram recolhidas de 2019-07-01 a 2019-07-08. Para acessar informações sobre a população IDP em locais de deslocamentos a partir de hoje, por favor consulte o acompanhamento do movimento de deslocamento do IOM-Atualização diária [Click here](#)

**NECESSIDADES** **VULNERABILIDADES** **POSSE DE TERRA**

A primeira mais urgente: <b>Alimentos</b>	Mulheres grávidas:	0	Pessoas Idosas abandonadas:	0	Número de famílias que arrendavam casas/terrenos no local de origem:	0
A segunda mais urgente: <b>Abrigo</b>	Mães a amamentar:	0	Mulheres solteiras chefes de família:	0		
A terceira mais urgente: <b>Produto não alimentar (PNA)</b>	Pessoas com deficiência Mental ou física :	0	Homens solteiros chefes de família:	0		
	Doenças Crónicas:	0	Idosas chefe de família:	0	Número de famílias que eram proprietárias das casas/terrenos no local de origem:	337

**ABRIGO** **WASH**

Primeiro PNA (Produto não alimentar) não acessível:	calçado e vestuário	Principal fonte de água potável:	Bombas manuais
Segundo PNA (Produto não alimentar) não acessível:	artigos para dormir (esteiras, Cobertores)	Principal problema com a qualidade da água:	Nenhum
Terceiro PNA (Produto não alimentar) não acessível:	Artigos para cozinhar (Painéis e Frigideiras)	Consumo diário médio de água por pessoa:	> 15 ltr
Número de famílias que dormem ao ar livre:	215	Tempo de espera médio para ter água:	Between 16 and 30 minutos
Número de famílias que dormem em abrigos de emergência:	90	Número de latrinas em funcionamento no centro:	337
Número de famílias que dormem em abrigos permanentes:	32	Existe um casas de banho públicas em funcionamento?	Não
		Existe um lugar para lavar as mãos com água e sabão perto de latrinas/casa de banho?	Sim
		Como classifica o centro em termos de limpeza?	1. Muito limpo
		Existe defecação ao céu aberto?	Não

**SEGURANÇA ALIMENTAR** **SAÚDE**

A maioria da população tem acesso a um mercado em funcionamento?	Não	Existe um posto de saúde no bairro:	Não
O que impede a maioria das pessoas de ir ao mercado?	Nenhum	Número de instalações de saúde em funcionamento:	0
Houve uma distribuição de comida no centro?	Sim	As pessoas têm acesso aos Serviços de saúde:	Sim
Quando foi a última distribuição de comida neste centro?	Mais de duas semanas	Tempo para chegar ao centro de saúde mais próximo:	Mais de 60 minutos
A maioria da população tem acesso a campos agrícolas?	Não	Porque é que a população não tem acesso a serviços de saúde?	Nenhum
A que distância se localizam os campos agrícolas?	Nenhum	Disponibilidade de medicamentos:	Sim
A maioria das crianças em idade escolar tem acesso a uma escola em funcionamento?	Sim	As mulheres consultam um profissional de saúde durante a Gravidez?	Sim
Principal razão que impede a maioria das crianças em idade escolar de ter frequentar as escolas:	Não sei	A população portadora de HIV sabe onde procurar por ajuda e tratamento médico?	Sim
Número de crianças com idade escolar que frequentam a escola:	0	Pacientes com Tuberculose sabem onde procurar o tratamento e Cuidados?	Sim
Quando tempo levam para chegar a instalação escolar mais próxima a pé:	Menos de 15 minutos	Algum caso de colera foi relatado neste bairro desde o Ciclone?	Não
		Quando foi relatado o caso?	Nenhum

**MOVIMENTOS** **PROTEÇÃO**

A maioria da população vive neste Bairro?	Sim	Existe um prestador/mecanismo de segurança que garanta a segurança das pessoas?	Não
Porque a maioria da população não vive no bairro?	Não sei	Existe um mecanismo de referência violência baseada no Genero (VBG)?	Não
Provincia de Origem:	Manica	Existe um mecanismo de apoio às necessidades psicossociais da população?	Não
Distrito de Origem:	Sussundenga		
Posto de Origem:	Dombe		
Localidade de Origem:	Matarara		

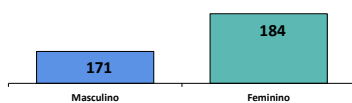
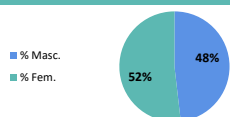
**PARTICIPAÇÃO DA COMUNIDADE**

Os 3 meios que a população usa para se comunicar com os parceiros humanitarios:	Líder religioso ou grupo; Líder comunitário ou grupo; Voluntários / mobilizadores da comunidade
Os 3 meios usados pelos parceiros humanitarios para se comunicar com a população:	Líder religioso ou grupo; Líder comunitário ou grupo; Voluntários / mobilizadores da comunidade

Data da Avaliação: 2019-07-30

Site Location: -19,974349 , 33,394901

Site Information								
Classificação do Bairro:	Bairros de reassentamento(Plane)	Idade	Masculino	Feminino	% Masc.	% Fem.	Existe um Comité de gestão do Bairro?	Não
Tipo do Bairro:	aberto	< 1	13	12	4%	3%	Existe uma agência de gestão de Bairro?	Não
Data de abertura:	2019-03-17	1 - 5	28	38	8%	11%	Nome da Agência de gestão do Bairro:	Nenhum
Provincia:	Manica	6 - 17	61	63	17%	18%	Existe uma lista de contactos do prestador de serviços?	Nenhum
Distrito:	Sussundenga	18 - 59	62	63	17%	18%	O bairro é facilmente acessível?	Acesso limitado (somente a pé ou
Posto:	Dombe	60 +	7	8	2%	2%	O estado do bairro:	Aberto
Localidade:	Muoco	*Estes indices foram obtidos usando o método de calculo demográfico					O bairro é seguro?	Sim



### Famílias

61

355

### Pessoas

As informações incluídas neste relatório foram recolhidas de 2019-07-01 a 2019-07-08. Para acessar informações sobre a população IDP em locais de deslocamentos a partir de hoje, por favor consulte o acompanhamento do movimento de deslocamento do IOM-Atualização diária [Click here](#)



### NECESSIDADES

A primeira mais urgente: **Alimentos**  
 A segunda mais urgente: **Água**  
 A terceira mais urgente: **Abrigo**



### VULNERABILIDADES

Mulheres grávidas: 0  
 Mulheres solteiras chefes de família: 0  
 Pessoas Idosas abandonadas: 0  
 Mulheres solteiras chefes de família: 0  
 Pessoas com deficiência Mental ou física: 0  
 Homens solteiros chefes de família: 0  
 Doenças Crônicas: 0  
 Idosas chefe de família: 0



### POSSE DE TERRA

Número de famílias que arrendavam casas/terrenos no local de origem: 0  
 Número de famílias que eram proprietárias das casas/terrenos no local de origem: 61



### ABRIGO

Primeiro PNA (Produto não alimentar) não acessível: **Tanque / ou reservatórios para água**  
 Segundo PNA (Produto não alimentar) não acessível: **artigos para dormir (esteiras, Cobertores)**  
 Terceiro PNA (Produto não alimentar) não acessível: **Artigos para cozinhar (Painéis e Frigideiras)**  
 Número de famílias que dormem ao ar livre: 0  
 Número de famílias que dormem em abrigos de emergência: 0  
 Número de famílias que dormem em abrigos permanentes: 0



### WASH

Principal fonte de água potável: **Lagoas e cursos de água**  
 Principal problema com a qualidade da água: **Falta de agua para consumo humano**  
 Consumo diário médio de água por pessoa: **> 15 ltr**  
 Tempo de espera médio para ter água: **Sem espera**  
 Número de latrinas em funcionamento no centro: **4**  
 Existe um casas de banho públicas em funcionamento?: **Não**  
 Existe um lugar para lavar as mãos com água e sabão perto de latrinas/casa de banho? **Sim, mas sem sabão**  
 Como classifica o centro em termos de limpeza? **2. Limpo**  
 Existe defecação ao céu aberto? **Não**



### SEGURANÇA ALIMENTAR

A maioria da população tem acesso a um mercado em funcionamento? **Não**  
 O que impede a maioria das pessoas de ir ao mercado? **Nenhum**  
 Houve uma distribuição de comida no centro? **Sim**  
 Quando foi a última distribuição de comida neste centro? **Mais de duas semanas**  
 A maioria da população tem acesso a campos agrícolas? **Não**  
 A que distância se localizam os campos agrícolas? **Nenhum**



### SAÚDE

Existe um posto de saúde no bairro: **Não**  
 Número de instalações de saúde em funcionamento: **0**  
 As pessoas têm acesso aos Serviços de saúde: **Sim**  
 Tempo para chegar ao centro de saúde mais próximo: **Mais de 60 minutos**  
 Porque é que a população não tem acesso a serviços de saúde? **Nenhum**  
 Disponibilidade de medicamentos: **Sim**  
 As mulheres consultam um profissional de saúde durante a Gravidez? **Sim**  
 A população portadora de HIV sabe onde procurar por ajuda e tratamento médico? **No**  
 Pacientes com Tuberculose sabem onde procurar o tratamento e Cuidados? **Não**  
 Algum caso de colera foi relatado neste bairro desde o Ciclone? **Não**  
 Quando foi relatado o caso? **Nenhum**



### EDUCAÇÃO

A maioria das crianças em idade escolar tem acesso a uma escola em funcionamento? **Sim**  
 Principal razão que impede a maioria das crianças em idade escolar de ter frequentar as escolas: **Não sei**  
 Número de crianças com idade escolar que frequentam a escola: **0**  
 Quando tempo levam para chegar a instalação escolar mais próxima a pé: **31 - 60 minutos**



### MOVIMENTOS

A maioria da população vive neste Bairro? **Não**  
 Porque a maioria da população não vive no bairro? **Falta de materiais de abrigo**  
 Provincia de Origem: **Manica**  
 Distrito de Origem: **Sussundenga**  
 Posto de Origem: **Dombe**  
 Localidade de Origem: **Muoco**



### PROTEÇÃO

Existe um prestador/mecanismo de segurança que garanta a segurança das pessoas? **Não**  
 Existe um mecanismo de referência violência baseada no Genero (VBG)? **Não**  
 Existe um mecanismo de apoio às necessidades psicossociais da população? **Não**



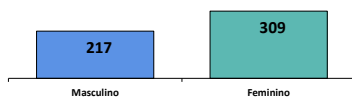
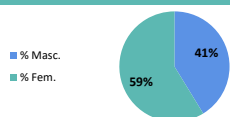
### PARTICIPAÇÃO DA COMUNIDADE

Os 3 meios que a população usa para se comunicar com os parceiros humanitarios: **Pessoal das agências humanitárias; Líder religioso ou grupo; Líder comunitário ou grupo**  
 Os 3 meios usados pelos parceiros humanitarios para se comunicar com a população: **Pessoal das agências humanitárias; Líder religioso ou grupo; Líder comunitário ou grupo**

Data da Avaliação: 2019-08-01

Site Location: -19,94714 , 33,349831

Site Information								
Classificação do Bairro:	Bairros de reassentamento(Plane)	Idade	Masculino	Feminino	% Masc.	% Fem.	Existe um Comité de gestão do Bairro?	Não
Tipo do Bairro:	aberto	< 1	7	20	1%	4%	Existe uma agência de gestão de Bairro?	Não
Data de abertura:	2019-03-16	1 - 5	39	53	7%	10%	Nome da Agência de gestão do Bairro:	Nenhum
Provincia:	Manica	6 - 17	72	125	14%	24%	Existe uma lista de contactos do prestador de serviços?	Nenhum
Distrito:	Sussundenga	18 - 59	99	91	19%	17%	O bairro é facilmente acessível?	Sim
Posto:	Dombe	60 +	0	20	0%	4%	O estado do bairro:	Aberto
Localidade:	Darue	*Estes indices foram obtidos usando o método de calculo demográfico					O bairro é seguro?	Sim



## Famílias

129

526

## Pessoas

As informações incluídas neste relatório foram recolhidas de 2019-07-01 a 2019-07-08. Para acessar informações sobre a população IDP em locais de deslocamentos a partir de hoje, por favor consulte o acompanhamento do movimento de deslocamento do IOM-Atualização diária [Click here](#)



## NECESSIDADES

A primeira mais urgente: **Abrigo**  
A segunda mais urgente: **Cuidados de Saude**  
A terceira mais urgente: **Alimentos**



## VULNERABILIDADES

Mulheres grávidas: **1**    Pessoas Idosas abandonadas: **3**  
Mães a amamentar: **16**    Mulheres solteiras chefes da família: **17**  
Pessoas com deficiência Mental ou física : **9**    Homens solteiros chefes da família: **10**  
Doenças Crónicas: **4**    Idosas chefe da família: **8**



## POSSE DE TERRA

Número de famílias que arrendavam casas/terrenos no local de origem: **0**  
Número de famílias que eram proprietárias das casas/terrenos no local de origem: **129**



## ABRIGO

Primeiro PNA (Produto não alimentar) não acessível: **calçado e vestuário**  
Segundo PNA (Produto não alimentar) não acessível: **artigos para dormir (esteiras, Cobertores)**  
Terceiro PNA (Produto não alimentar) não acessível: **Artigos para cozinhar (Painéis e Frigideiras)**  
Número de famílias que dormem ao ar livre: **129**  
Número de famílias que dormem em abrigos de emergência: **0**  
Número de famílias que dormem em abrigos permanentes: **0**



## WASH

Principal fonte de água potável: **Bombas manuais**  
Principal problema com a qualidade da água: **Nenhum**  
Consumo diário médio de água por pessoa: **> 15 ltr**  
Tempo de espera médio para ter água: **Menos de 15 minutos**  
Número de latrinas em funcionamento no centro: **6**  
Existe um casas de banho públicas em funcionamento? **Não**  
Existe um lugar para lavar as mãos com água e sabão perto de latrinas/casa de banho? **Sim**  
Como classifica o centro em termos de limpeza? **3. Mais ou menos limpo**  
Existe defecação ao céu aberto? **Sim**



## SEGURANÇA ALIMENTAR

A maioria da população tem acesso a um mercado em funcionamento? **Não**  
O que impede a maioria das pessoas de ir ao mercado? **Mercado Não acessível**  
Houve uma distribuição de comida no centro? **Sim**  
Quando foi a última distribuição de comida neste centro? **Mais de duas semanas**  
A maioria da população tem acesso a campos agrícolas? **Não**  
A que distância se localizam os campos agrícolas? **Nenhum**



## SAÚDE

Existe um posto de saúde no bairro: **Não**  
Número de instalações de saúde em funcionamento: **0**  
As pessoas têm acesso aos Serviços de saúde: **Não**  
Tempo para chegar ao centro de saúde mais próximo: **Nenhum**  
Porque é que a população não tem acesso a serviços de saúde? **Nenhum**  
Disponibilidade de medicamentos: **Não**  
As mulheres consultam um profissional de saúde durante a Gravidez? **Não**  
A população portadora de HIV sabe onde procurar por ajuda e tratamento médico? **Não**  
Pacientes com Tuberculose sabem onde procurar o tratamento e Cuidados? **Não**  
Algum caso de colera foi relatado neste bairro desde o Ciclone? **Não**  
Quando foi relatado o caso? **Nenhum**



## EDUCAÇÃO

A maioria das crianças em idade escolar tem acesso a uma escola em funcionamento? **Não**  
Principal razão que impede a maioria das crianças em idade escolar de ter frequentar as escolas: **Não sei**  
Número de crianças com idade escolar que frequentam a escola: **Nenhum**  
Quando tempo levam para chegar a instalação escolar mais próxima a pé: **Nenhum**



## MOVIMENTOS

A maioria da população vive neste Bairro? **Sim**  
Porque a maioria da população não vive no bairro? **Não sei**  
Provincia de Origem: **Manica**  
Distrito de Origem: **Sussundenga**  
Posto de Origem: **Dombe**  
Localidade de Origem: **Muoco**



## PROTEÇÃO

Existe um prestador/mecanismo de segurança que garanta a segurança das pessoas? **Sim**  
Existe um mecanismo de referência violência baseada no Genero (VBG)? **Não**  
Existe um mecanismo de apoio às necessidades psicossociais da população? **Não**



## PARTICIPAÇÃO DA COMUNIDADE

Os 3 meios que a população usa para se comunicar com os parceiros humanitarios: **Líder religioso ou grupo; Líder de comunidade ou grupo; Escritório de governo local**  
Os 3 meios usados pelos parceiros humanitarios para se comunicar com a população: **Líder religioso ou grupo; Voluntários / mobilizadores da comunidade; Escritório do governo local**