

Монгол Улсын Засгийн газар COVID-19-ийн халдвар тархахаас урьдчилан сэргийлэх арга хэмжээг эртнээс эрчимтэй авч эхэлсэн. Боловсролын байгууллагуудын үйл ажиллагааг 1-р сарын 27-ноос эхлэн албан ёсоор зогсоож, коронавирусын халдвар илэрсэн улсууд руу зорчих аялалын хориг тавьсан төдийгүй 2-р сарын 13-нд Монгол улс онцгой байдлын өндөржүүлсэн бэлэн байдалд шилжсэн. Мөн 2020 оны 2-р сарын 24-26-ний өдрүүдэд тохиосон Сар шинийн баярын үеэр коронавирусын халдвар гарах болзошгүй байдлаас урьдчилан сэргийлэх зорилгоор Улсын Онцгой Комиссоос хот хоорондын зорчих хөдөлгөөнийг хориглох шийдвэр гаргасан. Нийслэл Улаанбаатар хот хүн амын төвлөрөл ихтэй, Монгол улсын нийт хүн амын тэн хагас нь оршин суудаг. Үүгээр зогсохгүй, Улаанбаатар хотоор дамжин зорчих хөдөлгөөн их тул коронавирусын халдварыг улс даяар тараах эрсдлийн хамгийн том хүчин зүйлсийн нэг болж байна. Эрсдлийн бэлэн байдлыг цаг ямагт хангаж, коронавирус илэрсэн үед авах арга хэмжээг чанаржуулахын тулд, иргэдийн орж, гарах урсгалын талаарх бүртгэл мэдээллийг сайжруулах ажлыг Нийслэлийн Засаг Даргын Тамгын Газар (НЗДТГ), Олон Улсын Шилжилт Хөдөлгөөний Байгууллага (ОУШХБ)-ын Монгол дахь салбарын техник туслалцаатайгаар хэрэгжүүлж байна. НЗДТГ болон ОУШХБ-ын хамтын ажиллагааны дагуу мэдээлэл цуглуулах ажилд 400 гаруй эмнэлгийн болон боловсролын салбарын ажилтныг дайчлан хамруулж, ДТМ аргачлалд сурган, хэрэгцээт зөвлөмж, техникийн туслалцаагаар ханган ажиллаж байна. Хот хоорондын хөдөлгөөн хязгаарлалттай үед буюу 2-р сарын 27-ны 08 цагаас 3-р сарын 3-ны 06 цаг хүртэл урсгал хөдөлгөөнийг хянах ажлын туршилтын үе хийгдэж, үүнээс хойш 6-р сарын 1-ний өдрийг хүртэл үргэлжилнэ. Нийслэлийн ойролцоох 6 (Эмээлт, Баруунтуруун, Гүнт, Өлзийт, Морин, Налайх) шалган нэвтрүүлэх товчоод дээр тээврийн хэрэгслийн төрөл, зорчигчдын тоо, хүйс, зорчин явж буй чиглэлийн талаарх мэдээллийг 24 цагийн турш иргэдээс авч байна. Хэдийгээр ДТМ аргачлалыг нийслэл хотод анх удаа ашиглаж байгаа боловч дэлхийн 80 гаруй улсад онц байдлын үед ашигладаг ба зөвхөн 2018 онд л гэхэд 40 сая гаруй хүнийг хамруулжээ. Мөн 2018 онд Өмнөд Судан улсад Эбола вирус тархах үеэр иргэдийн хөдөлгөөнийг тандах зорилгоор ДТМ аргачлалыг амжилттай хэрэгжүүлсэн байна. Монгол улсын хувьд Онцгой Байдлын Ерөнхий Газар, ОУШХБ хамтран 2018 оноос хойш 21 аймаг, 330 сумд дахь иргэдийн хөдөлгөөнийг баримжаалан тандаж байгалийн гамшиг, тэр дундаа зудын нөхцөл үүссэн үед ажиллах бэлтгэл ажлыг хангах зорилгоор уг аргачлалыг хэрэглэж ирсэн.

### ТОЙМ ТОО

**2,591,488**

Хөдөлгөөний нэмэгдсэн дүн ДТМ (УХЦ) урсгал хянасан хөдөлгөөний цэгээр хянасан.

**33,136** ↓

Сүүлийн 24 цагт бүртгэгдсэн хөдөлгөөн

**10,805 (X)**  
**43,559 (Ч)**

Зорчих хөдөлгөөн хориотой (X) болон чөлөөтэй (Ч) үеийн өдрийн дундаж хөдөлгөөн

### ХҮН АМ ЗҮЙ

XX% - Нийт

XX% - Сүүлийн 24 цагт



ЭРЭГТЭЙ

52%

56%



ЭМЭГТЭЙ

31%

30%



ХҮҮ

9%

8%



ОХИН

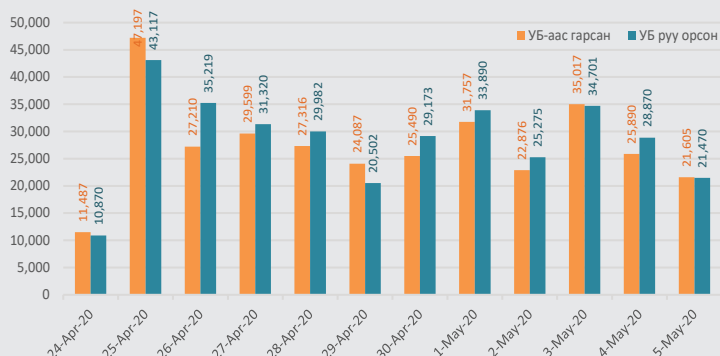
7%

6%

### ХҮНИЙ ХӨДӨЛГӨӨН (НИЙТ)



### ХӨДӨЛГӨӨНИЙ ЧИГЛЭЛ

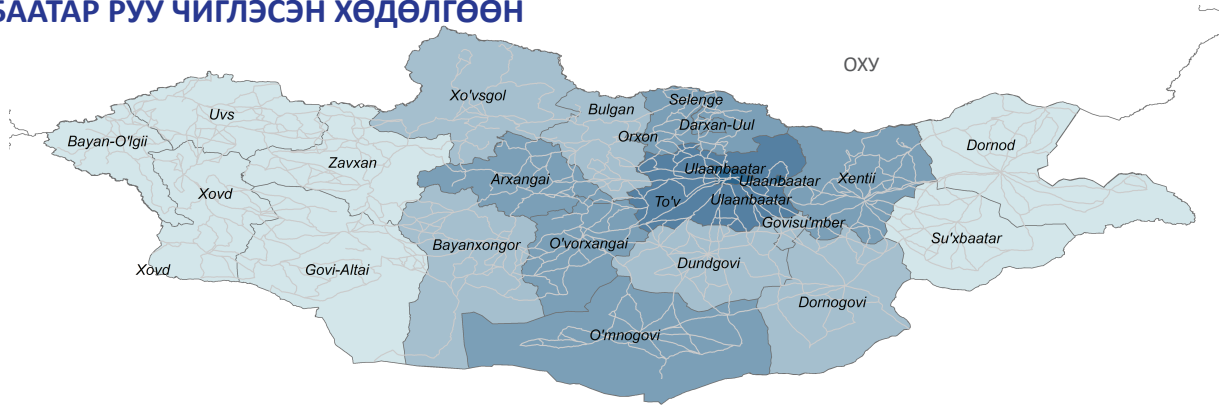


### ТОВЧООД ДЭЭРХ ХӨДӨЛГӨӨНИЙ УРСГАЛ

Товчоо	НИЙТ			2020-5-5		
	Нийт	Орсон	Гарсан	Нийт	Орсон	Гарсан
Баруунтуруун	402,017	191,320	210,697	0	0	0
Өлзийт	378,508	197,455	181,053	4,541	2,494	2,047
Налайх	770,165	385,077	385,088	11,491	6,266	5,225
Морин	597,510	298,668	298,842	12,068	6,040	6,028
Эмээлт	907,377	486,260	421,117	13,002	5,579	7,423
Гүнт	472,818	236,935	235,883	1,973	1,091	882
<b>НИЙТ</b>	<b>3,528,395</b>	<b>1,795,715</b>	<b>1,732,680</b>	<b>43,075</b>	<b>21,470</b>	<b>21,605</b>

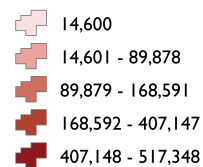


## УЛААНБААТАР РУУ ЧИГЛЭСЭН ХӨДӨЛГӨӨН

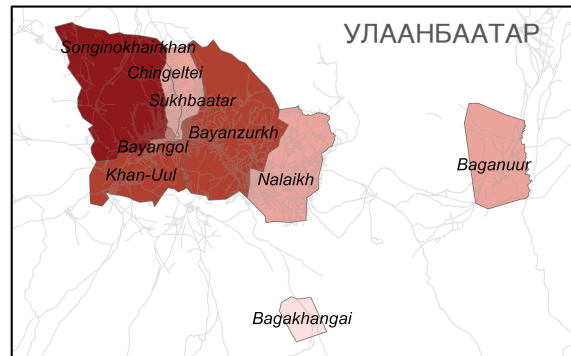
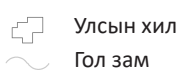



### Legend

#### УБ-т очих дүүрэг



#### Гарсан аймаг



Энэхүү зураглалд ашигласан хил, хязгаар, нэр, нэршил нь албан ёсоор хүлээн зөвшөөрөгдсөнийг илтгэхгүй болно

## ХҮН АМ ЗҮЙ

XX% - Нийт

XX% - Сүүлийн 24 цагт



ЭРЭГТЭЙ

52%

56%



ЭМЭГТЭЙ

31

30%



ХҮҮ

9%

8%



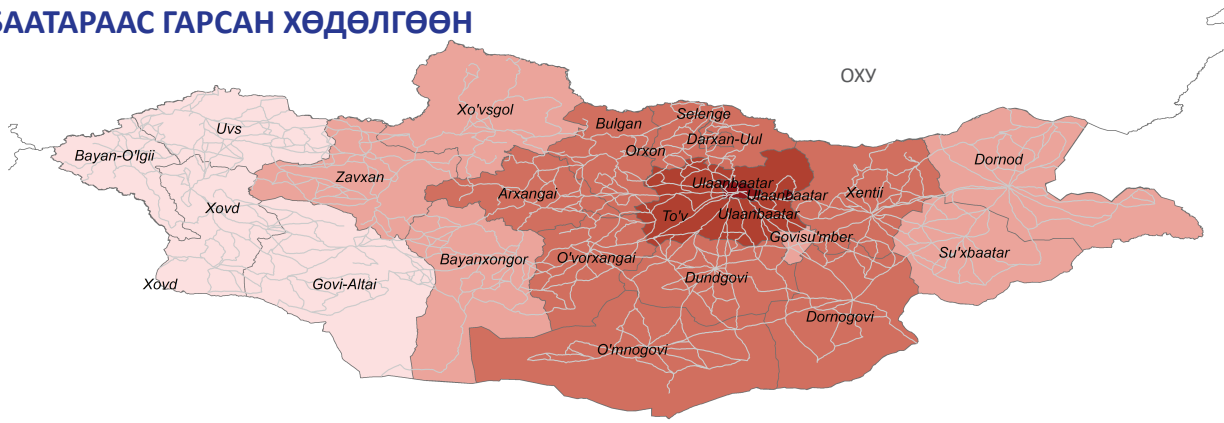
ОХИН

7%

6%

Улаанбаатарт очсон дүүрэг	?	Багахангай	Багануур	Баянгол	Баянзүрх	Чингэлтэй	Хан-Уул	Налайх	Сонгинохайрхан	Сүхбаатар	НИЙТ
Улаанбаатар	5,397	12,845	35,594	56,234	113,374	45,266	288,939	61,177	281,198	37,943	937,967
Архангай	197	27	63	7,327	9,177	3,076	4,501	177	15,081	2,558	42,184
Баянхонгор	106	25	55	2,808	4,242	1,341	2,139	168	8,067	1,484	20,435
Баян-Өлгий	23	5	1	388	661	105	148	48	1,159	229	2,767
Булган	212	27	63	5,832	7,692	2,358	4,120	114	10,292	2,071	32,781
Дархан-Уул	283	50	138	8,211	10,023	2,764	5,867	355	22,322	3,329	53,342
Дорнод	132	37	16	1,554	7,777	1,042	1,773	121	1,765	1,309	15,526
Дорноговь	379	41	98	5,047	11,238	1,489	3,515	382	3,606	2,188	27,983
Дундговь	181	22	90	4,115	9,849	1,603	5,146	180	4,968	2,073	28,227
Говь-Алтай	48	24	36	1,088	1,967	502	864	34	3,865	561	8,989
Говьсүмбэр	317	25	141	2,950	10,435	866	1,997	375	1,955	1,447	20,508
Хэнтий	281	49	33	3,653	22,202	2,117	3,511	460	3,592	2,871	38,769
Ховд	14	2	12	936	1,714	390	968	52	4,068	370	8,526
Хөвсгөл	121	35	102	3,672	5,124	1,510	2,571	131	8,194	1,622	23,082
Орхон	184	5	128	7,402	8,309	1,856	5,377	223	11,668	2,541	37,693
Сэлэнгэ	191	42	206	11,690	11,714	3,476	5,991	395	13,312	3,636	50,653
Сүхбаатар	88	41	46	1,185	7,262	665	1,092	148	1,142	1,004	12,673
Төв	1,981	271	1,062	48,021	68,813	21,741	55,877	8,419	89,555	23,420	319,160
Өмнөговь	185	11	127	5,230	9,416	1,752	9,416	240	8,424	2,370	37,171
Өвөрхангай	248	63	137	7,220	10,108	2,791	6,403	258	18,945	2,680	48,853
Завхан	73	18	29	2,273	3,763	850	1,599	80	4,850	1,069	14,604
Увс	38	8	21	1,081	2,117	508	962	99	4,015	435	9,284
?	89	15	323	567	1,408	190	721	407	927	337	4,984
<b>НИЙТ</b>	<b>10,768</b>	<b>13,688</b>	<b>38,521</b>	<b>188,484</b>	<b>338,385</b>	<b>98,258</b>	<b>413,497</b>	<b>74,043</b>	<b>522,970</b>	<b>97,547</b>	<b>1,796,161</b>

### УЛААНБААТАРААС ГАРСАН ХӨДӨЛГӨӨН



**Legend**

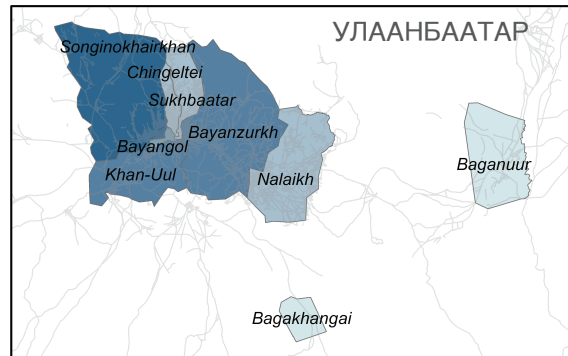
**Очиж буй аймаг**

- 2,482 - 7,908
- 7,909 - 19,030
- 19,031 - 52,658
- 52,659 - 296,487
- 296,488 - 938,032

**УБ-аас гарсан дүүрэг**

- 13,754 - 38,552
- 38,553 - 97,455
- 97,456 - 187,256
- 187,257 - 413,828
- 413,829 - 523,991

- Улсын хил
- Гол зам



Энэхүү зураглалд ашигласан хил, хязгаар, нэр, нэршил нь албан ёсоор хүлээн зөвшөөрөгдсөнийг илтгэхгүй болно

### ХҮН АМ ЗҮЙ

XX% - Нийт

XX% - Сүүлийн 24 цагт



ЭРЭГТЭЙ

52%

56%



ЭМЭГТЭЙ

30%

30%



ХҮҮ

10%

8%



ОХИН

8%

6%

Улаанбаатараас гарсан дүүрэг	?	Багахангай	Баянзүрх	Багануур	Баянгол	Чингэлтэй	Хан-Уул	Налайх	Сонгинохайрхан	Сүхбаатар	НИЙТ
Архангай	386	47	7,304	82	5,283	2,424	3,611	168	12,947	2,130	34,382
Баянхонгор	114	23	3,164	88	2,424	1,049	1,906	115	7,652	1,150	17,685
Баян-Өлгий	2	-	634	-	425	111	159	17	981	153	2,482
Булган	264	1	6,132	50	4,646	1,978	3,274	65	9,260	1,690	27,360
Дархан-Уул	162	32	8,578	133	6,985	2,549	5,142	324	25,714	3,039	52,658
Дорнод	143	23	8,883	27	1,535	979	1,714	226	1,546	1,270	16,346
Дорноговь	397	18	12,346	201	5,275	1,822	3,953	335	3,680	2,067	30,094
Дундговь	137	20	9,744	95	3,647	1,519	5,086	135	5,500	2,217	28,100
Говь-Алтай	31	9	1,502	47	757	389	769	80	3,930	394	7,908
Говьсүмбэр	244	22	9,962	101	2,569	903	1,909	343	1,853	1,124	19,030
Хэнтий	315	57	22,038	61	3,466	1,837	3,054	397	3,073	2,596	36,894
Ховд	31	3	1,404	15	761	257	705	57	3,271	340	6,844
Хөвсгөл	98	11	3,782	23	2,378	1,077	1,995	75	7,890	1,116	18,445
Орхон	179	13	6,773	130	6,353	1,834	4,572	193	12,697	2,057	34,801
Сэлэнгэ	137	24	10,050	210	10,745	3,188	5,445	469	14,296	3,243	47,807
Сүхбаатар	130	27	7,583	37	1,000	654	1,103	85	1,093	1,154	12,866
Төв	1,663	208	65,459	1,093	42,929	20,215	50,614	7,776	85,131	21,399	296,487
Өмнөговь	107	31	10,675	175	5,464	2,278	9,666	271	8,921	3,139	40,727
Увс	57	8	1,514	25	811	381	798	47	3,086	408	7,135
Өвөрхангай	251	49	7,468	126	5,763	2,148	4,954	140	16,403	2,227	39,529
Завхан	70	17	2,813	29	1,645	645	1,294	105	4,929	641	12,188
?	323	30	1,240	89	519	243	1,108	560	1,134	313	5,559
<b>НИЙТ</b>	<b>5,241</b>	<b>673</b>	<b>209,048</b>	<b>2,837</b>	<b>115,380</b>	<b>48,480</b>	<b>112,831</b>	<b>11,983</b>	<b>234,987</b>	<b>53,867</b>	<b>795,327</b>

