

Монгол Улсын Засгийн газар COVID-19-ийн халдвар тархахаас урьдчилан сэргийлэх арга хэмжээг эртнээс эрчимтэй авч эхэлсэн. Боловсролын байгууллагуудын үйл ажиллагааг 1-р сарын 27-ноос эхлэн албан ёсоор зогсоож, коронавирусын халдвар илэрсэн улсууд руу зорчих аялалын хориг тавьсан төдийгүй 2-р сарын 13-нд Монгол улс онцгой байдлын өндөржүүлсэн бэлэн байдалд шилжсэн. Мөн 2020 оны 2-р сарын 24-26-ний өдрүүдэд тохиосон Сар шинийн баярын үеэр коронавирусын халдвар гарах болзошгүй байдлаас урьдчилан сэргийлэх зорилгоор Улсын Онцгой Комиссоос хот хоорондын зорчих хөдөлгөөнийг хориглох шийдвэр гаргасан. Нийслэл Улаанбаатар хот хүн амын төвлөрөл ихтэй, Монгол улсын нийт хүн амын тэн хагас нь оршин суудаг. Үүгээр зогсохгүй, Улаанбаатар хотоор дамжин зорчих хөдөлгөөн их тул коронавирусын халдварыг улс даяар тараах эрсдлийн хамгийн том хүчин зүйлсийн нэг болж байна. Эрсдлийн бэлэн байдлыг цаг ямагт хангаж, коронавирус илэрсэн үед авах арга хэмжээг чанаржуулахын тулд, иргэдийн орж, гарах урсгалын талаарх бүртгэл мэдээллийг сайжруулах ажлыг Нийслэлийн Засаг Даргын Тамгын Газар (НЗДТГ), Олон Улсын Шилжилт Хөдөлгөөний Байгууллага (ОУШХБ)-ын Монгол дахь салбарын техник туслалцаатайгаар хэрэгжүүлж байна. НЗДТГ болон ОУШХБ-ын хамтын ажиллагааны дагуу мэдээлэл цуглуулах ажилд 300 гаруй эмнэлгийн болон боловсролын салбарын ажилтныг дайчлан хамруулж, ДТМ аргачлалд сурган, хэрэгцээт зөвлөмж, техникийн туслалцаагаар ханган ажиллаж байна. Хот хоорондын хөдөлгөөн хязгаарлалттай үед буюу 2-р сарын 27-ны 08 цагаас 3-р сарын 3-ны 06 цаг хүртэл урсгал хөдөлгөөнийг хянах ажлын туршилтын үе хийгдэж, үүнээс хойш 5-р сарын 1-ний өдрийг хүртэл үргэлжилнэ. Нийслэлийн ойролцоох 6 (Эмээлт, Баруунтуруун, Гүнт, Өлзийт, Морин, Налайх) шалган нэвтрүүлэх товчоод дээр тээврийн хэрэгслийн төрөл, зорчигчдын тоо, хүйс, зорчин явж буй чиглэлийн талаарх мэдээллийг 24 цагийн турш иргэдээс авч байна. Хэдийгээр ДТМ аргачлалыг нийслэл хотод анх удаа ашиглаж байгаа боловч дэлхийн 80 гаруй улсад онц байдлын үед ашигладаг ба зөвхөн 2018 онд л гэхэд 40 сая гаруй хүнийг хамруулжээ. Мөн 2018 онд Өмнөд Судан улсад Эбола вирус тархах үеэр иргэдийн хөдөлгөөнийг тандах зорилгоор ДТМ аргачлалыг амжилттай хэрэгжүүлсэн байна. Монгол улсын хувьд Онцгой Байдлын Ерөнхий Газар, ОУШХБ хамтран 2018 оноос хойш 21 аймаг, 330 сумд дахь иргэдийн хөдөлгөөнийг баримжаалан тандаж байгалийн гамшиг, тэр дундаа зудын нөхцөл үүссэн үед ажиллах бэлтгэл ажлыг хангах зорилгоор уг аргачлалыг хэрэглэж ирсэн.

ТОЙМ ТОО

1,215,734

Хөдөлгөөний нэмэгдсэн дүн ДТМ (УХЦ) урсгал хянасан хөдөлгөөний цэгээр хянасан.

31,687 ↑

Сүүлийн 24 цагт бүртгэгдсэн хөдөлгөөн

10,196 (X)
42,218 (Ч)

Зорчих хөдөлгөөн хориотой (X) болон чөлөөтэй (Ч) үеийн өдрийн дундаж хөдөлгөөн

ХҮН АМ ЗҮЙ

XX% - Нийт
XX% - Сүүлийн 24 цагт



ЭРЭГТЭЙ
51%
54%



ЭМЭГТЭЙ
31%
32%



ХҮҮ
10%
8%

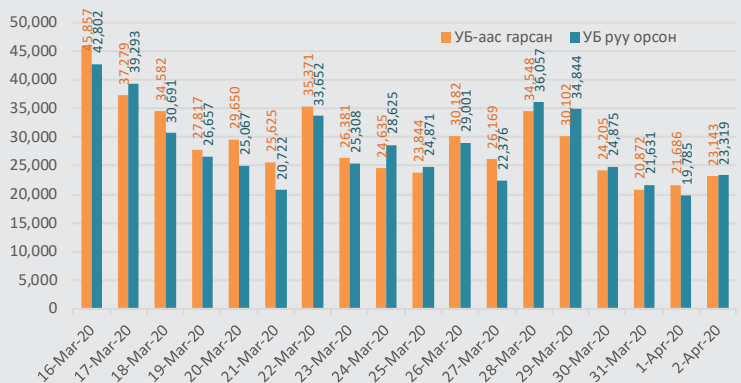


ОХИН
8%
6%

ХҮНИЙ ХӨДӨЛГӨӨН (НИЙТ)



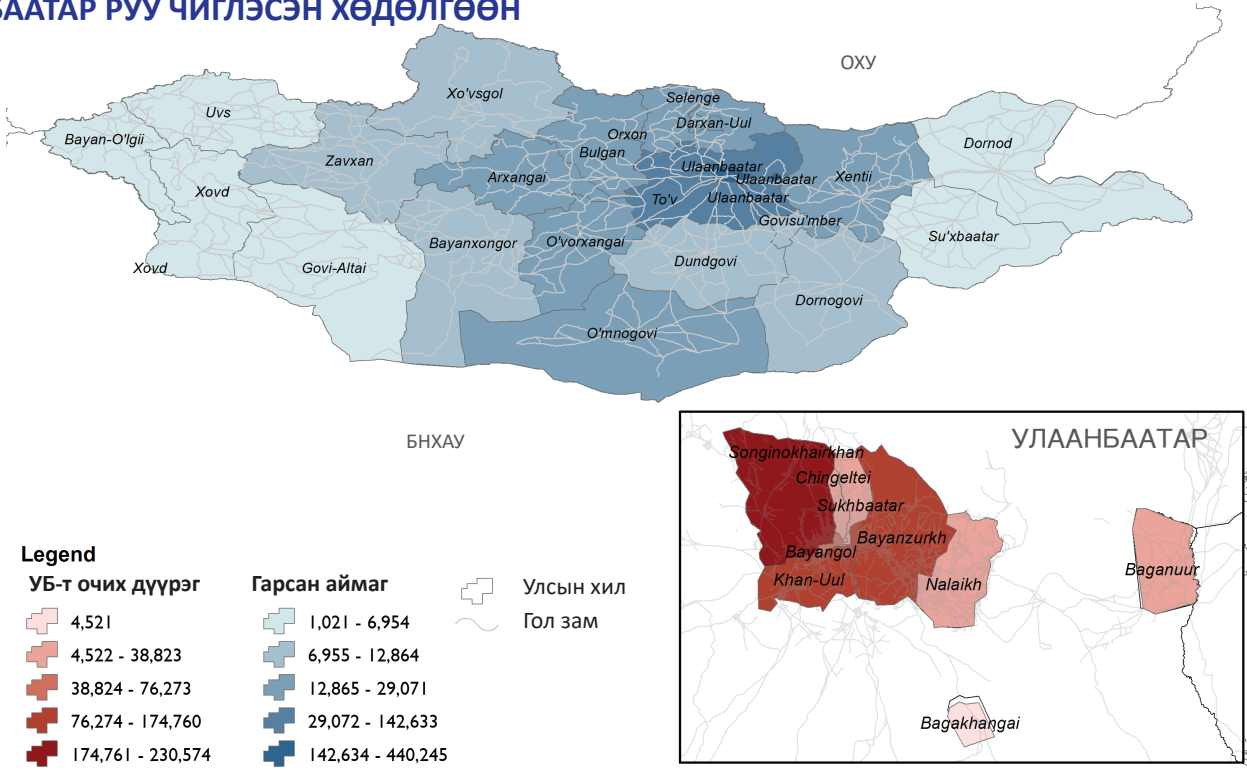
ХӨДӨЛГӨӨНИЙ ЧИГЛЭЛ



ТОВЧООД ДЭЭРХ ХӨДӨЛГӨӨНИЙ УРСГАЛ

Товчоо	НИЙТ			2020-4-2		
	НИЙТ	Орсон	Гарсан	НИЙТ	Орсон	Гарсан
Эмээлт	285,529	137,866	147,663	6,151	2,368	3,783
Баруунтуруун	181,893	91,337	90,556	4,853	2,762	2,091
Налайх	353,022	178,287	174,735	16,680	8,542	8,138
Морин	257,351	128,852	128,499	9,107	4,546	4,561
Өлзийт	414,523	229,140	185,383	3,640	2,164	1,476
Гүнт	163,503	82,597	80,906	6,031	2,937	3,094
НИЙТ	1,655,821	848,079	807,742	46,462	23,319	23,143

УЛААНБААТАР РУУ ЧИГЛЭСЭН ХӨДӨЛГӨӨН



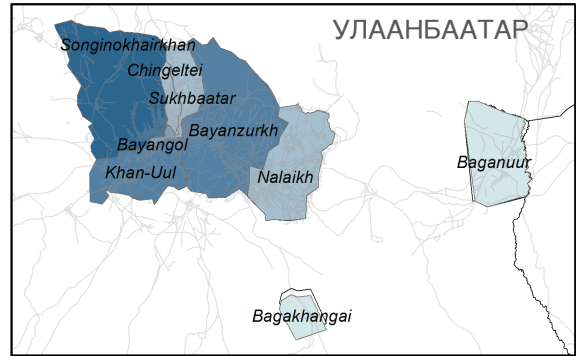
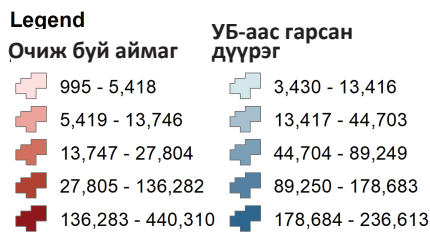
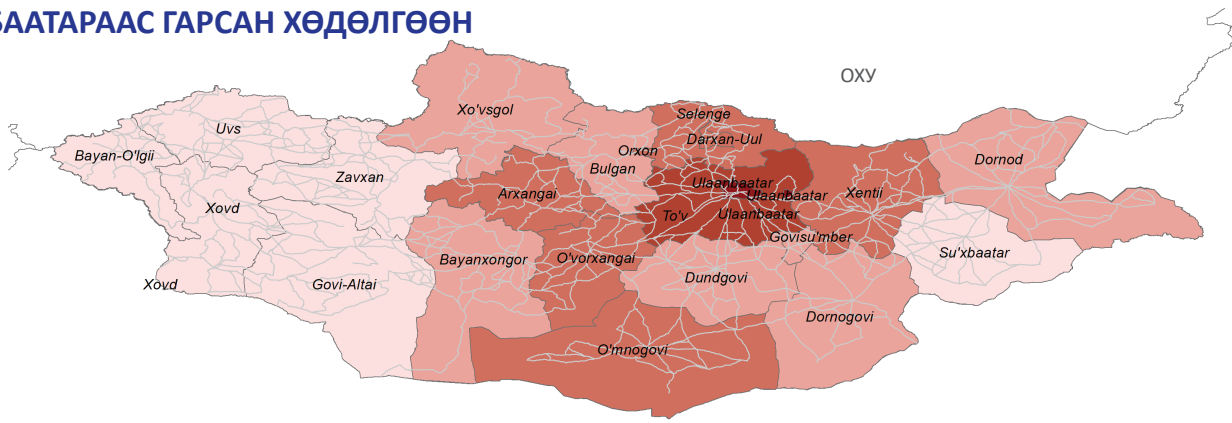
Энэхүү зураглалд ашигласан хил, хязгаар, нэр, нэршил нь албан ёсоор хүлээн зөвшөөрөгдсөнийг илтгэхгүй болно

ХҮН АМ ЗҮЙ



Улаанбаатарт очсон дүүрэг	?	Багахангай	Багануур	Баянгол	Баянзүрх	Чингэлтэй	Хан-Уул	Налайх	Сонгинохайрхан	Сүхбаатар	НИЙТ
Улаанбаатар	1,268	3,144	12,668	26,813	60,742	18,035	128,227	33,980	136,926	18,442	440,245
Архангай	98	12	49	3,903	4,923	1,607	2,413	122	7,730	1,401	22,258
Баянхонгор	50	3	34	1,437	2,263	701	1,080	89	3,917	764	10,338
Баян-Өлгий	6	-	-	134	241	47	50	10	421	112	1,021
Булган	123	18	34	3,029	4,124	1,240	2,223	59	4,943	1,021	16,814
Дархан-Уул	98	31	89	4,625	5,685	1,554	3,329	263	11,487	1,794	28,955
Дорнод	23	5	-	763	3,367	508	750	25	883	630	6,954
Дорноговь	45	14	12	1,832	4,107	499	1,200	23	1,465	790	9,987
Дундговь	40	3	5	1,952	4,371	735	2,366	8	2,450	934	12,864
Говь-Алтай	23	11	31	625	1,094	305	405	19	1,808	320	4,641
Говьсүмбэр	25	5	12	1,294	4,187	403	813	17	817	652	8,225
Хэнтий	25	6	17	1,726	9,366	1,027	1,518	25	1,651	1,313	16,674
Ховд	5	-	12	504	905	251	539	40	1,756	138	4,150
Хөвсгөл	37	25	65	2,156	2,855	717	1,411	58	3,925	796	12,045
Орхон	84	-	62	3,651	4,433	1,008	2,782	160	5,969	1,408	19,557
Сэлэнгэ	98	26	111	6,375	6,723	2,014	3,378	277	7,932	2,137	29,071
Сүхбаатар	28	4	15	558	3,172	259	410	29	504	407	5,386
Төв	575	107	300	22,581	29,909	10,167	24,485	510	43,625	10,374	142,633
Өмнөговь	84	5	33	2,345	4,168	800	4,051	60	4,124	974	16,644
Өвөрхангай	118	41	67	4,003	5,224	1,675	3,355	152	9,339	1,408	25,382
Завхан	42	10	8	1,278	2,089	455	914	45	2,371	598	7,810
Увс	17	5	18	617	1,261	289	506	87	2,013	277	5,090
?	24	4	4	210	379	55	208	62	312	122	1,380
НИЙТ	2,936	3,479	13,646	92,411	165,588	44,351	186,413	36,120	256,368	46,812	848,124

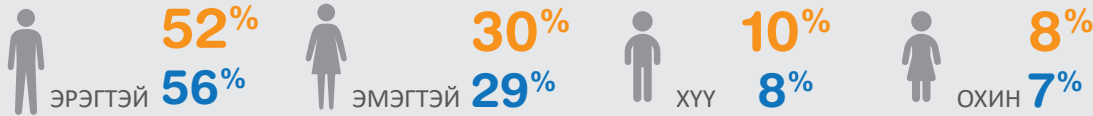
УЛААНБААТАРААС ГАРСАН ХӨДӨЛГӨӨН



Энэхүү зураглалд ашигласан хил, хязгаар, нэр, нэршил нь албан ёсоор хүлээн зөвшөөрөгдсөнийг илтгэхгүй болно

ХҮН АМ ЗҮЙ

XX% - Нийт
XX% - Сүүлийн 24 цаг



Улаанбаатараас гарсан дүүрэг	?	Багахангай	Баянзүрх	Багануур	Баянгол	Чингэлтэй	Хан-Уул	Налайх	Сонгинохайрхан	Сүхбаатар	НИЙТ
Архангай	216	4	3,453	36	2,575	1,200	1,721	74	6,201	1,107	16,587
Баянхонгор	81	3	1,276	63	1,049	501	866	58	3,448	506	7,851
Баян-Өлгий	-	-	240	-	193	32	55	-	416	59	995
Булган	123	1	2,987	23	2,407	1,063	1,628	25	4,701	788	13,746
Дархан-Уул	73	11	4,626	63	3,861	1,360	2,803	198	13,293	1,516	27,804
Дорнод	27	8	3,725	2	639	528	706	10	744	464	6,853
Дорноговь	49	5	5,026	31	1,955	754	1,463	4	1,594	700	11,581
Дундговь	47	7	4,089	39	1,594	726	2,263	27	2,489	926	12,207
Говь-Алтай	25	9	681	18	273	191	286	24	1,706	174	3,387
Говьсүмбэр	20	-	3,684	13	970	418	684	17	802	484	7,092
Хэнтий	60	8	9,140	10	1,510	889	1,191	10	1,455	1,131	15,404
Ховд	11	-	689	7	365	117	344	38	1,318	150	3,039
Хөвсгөл	43	3	1,647	11	1,068	412	914	27	3,446	465	8,036
Орхон	84	9	3,455	82	3,186	1,020	2,437	119	6,634	1,080	18,106
Сэлэнгэ	58	12	5,588	117	5,579	1,728	3,115	327	8,178	1,773	26,475
Сүхбаатар	17	1	3,186	2	378	306	455	11	578	484	5,418
Төв	740	73	27,986	262	20,694	9,477	23,312	509	43,332	9,897	136,282
Өмнөговь	54	15	5,087	69	2,649	1,092	4,465	73	4,857	1,531	19,892
Увс	23	7	583	18	249	183	278	27	1,083	147	2,598
Өвөрхангай	143	21	3,497	44	2,749	964	2,293	54	7,435	1,093	18,293
Завхан	43	5	1,040	12	637	272	532	49	1,854	256	4,700
?	66	1	232	16	132	98	132	70	460	57	1,264
НИЙТ	2,003	203	91,917	938	54,712	23,331	51,943	1,751	116,024	24,788	367,610