

Монгол Улсын Засгийн газар COVID-19-ийн халдвар тархахаас урьдчилан сэргийлэх арга хэмжээг эртнээс эрчимтэй авч эхэлсэн. Боловсролын байгууллагуудын үйл ажиллагааг 1-р сарын 27-ноос эхлэн албан ёсоор зогсоож, коронавирусын халдвар илэрсэн улсууд руу зорчих аялалын хориг тавьсан төдийгүй 2-р сарын 13-нд Монгол улс онцгой байдлын өндөржүүлсэн бэлэн байдалд шилжсэн. Мөн 2020 оны 2-р сарын 24-26-ний өдрүүдэд тохиосон Сар шинийн баярын үеэр коронавирусын халдвар гарах болзошгүй байдлаас урьдчилан сэргийлэх зорилгоор Улсын Онцгой Комиссоос хот хоорондын зорчих хөдөлгөөнийг хориглох шийдвэр гаргасан. Нийслэл Улаанбаатар хот хүн амын төвлөрөл ихтэй, Монгол улсын нийт хүн амын тэн хагас нь оршин суудаг. Үүгээр зогсохгүй, Улаанбаатар хотоор дамжин зорчих хөдөлгөөн их тул коронавирусын халдварыг улс даяар тараах эрсдлийн хамгийн том хүчин зүйлсийн нэг болж байна. Эрсдлийн бэлэн байдлыг цаг ямагт хангаж, коронавирус илэрсэн үед авах арга хэмжээг чанаржуулахын тулд, иргэдийн орж, гарах урсгалын талаарх бүртгэл мэдээллийг сайжруулах ажлыг Нийслэлийн Засаг Даргын Тамгын Газар (НЗДТГ), Олон Улсын Шилжилт Хөдөлгөөний Байгууллага (ОУШХБ)-ын Монгол дахь салбарын техник туслалцаатайгаар хэрэгжүүлж байна. НЗДТГ болон ОУШХБ-ын хамтын ажиллагааны дагуу мэдээлэл цуглуулах ажилд 400 гаруй эмнэлгийн болон боловсролын салбарын ажилтныг дайчлан хамруулж, ДТМ аргачлалд сурган, хэрэгцээт зөвлөмж, техникийн туслалцаагаар ханган ажиллаж байна. Хот хоорондын хөдөлгөөн хязгаарлалттай үед буюу 2-р сарын 27-ны 08 цагаас 3-р сарын 3-ны 06 цаг хүртэл урсгал хөдөлгөөнийг хянах ажлын туршилтын үе хийгдэж, үүнээс хойш 6-р сарын 1-ний өдрийг хүртэл үргэлжилнэ. Нийслэлийн ойролцоох 6 (Эмээлт, Баруунтуруун, Гүнт, Өлзийт, Морин, Налайх) шалган нэвтрүүлэх товчоод дээр тээврийн хэрэгслийн төрөл, зорчигчдын тоо, хүйс, зорчин явж буй чиглэлийн талаарх мэдээллийг 24 цагийн турш иргэдээс авч байна. Хэдийгээр ДТМ аргачлалыг нийслэл хотод анх удаа ашиглаж байгаа боловч дэлхийн 80 гаруй улсад онц байдлын үед ашигладаг ба зөвхөн 2018 онд л гэхэд 40 сая гаруй хүнийг хамруулжээ. Мөн 2018 онд Өмнөд Судан улсад Эбола вирус тархах үеэр иргэдийн хөдөлгөөнийг тандах зорилгоор ДТМ аргачлалыг амжилттай хэрэгжүүлсэн байна. Монгол улсын хувьд Онцгой Байдлын Ерөнхий Газар, ОУШХБ хамтран 2018 оноос хойш 21 аймаг, 330 сумд дахь иргэдийн хөдөлгөөнийг баримжаалан тандаж байгалийн гамшиг, тэр дундаа зудын нөхцөл үүссэн үед ажиллах бэлтгэл ажлыг хангах зорилгоор уг аргачлалыг хэрэглэж ирсэн.

ТОЙМ ТОО

2,888,726

Хөдөлгөөний нэмэгдсэн дүн ДТМ (УХЦ) урсгал хянасан хөдөлгөөний цэгээр хянасан.

37,635 ↑

Сүүлийн 24 цагт бүртгэгдсэн хөдөлгөөн

10,805 (Ч)
42,746 (Х)

Зорчих хөдөлгөөн хориотой (Х) болон чөлөөтэй (Ч) үеийн өдрийн дундаж хөдөлгөөн

ХҮН АМ ЗҮЙ

XX% - Нийт
XX% - Сүүлийн 24 цагт



ЭРЭГТЭЙ

52%
54%



ЭМЭГТЭЙ

31%
31%



ХҮҮ

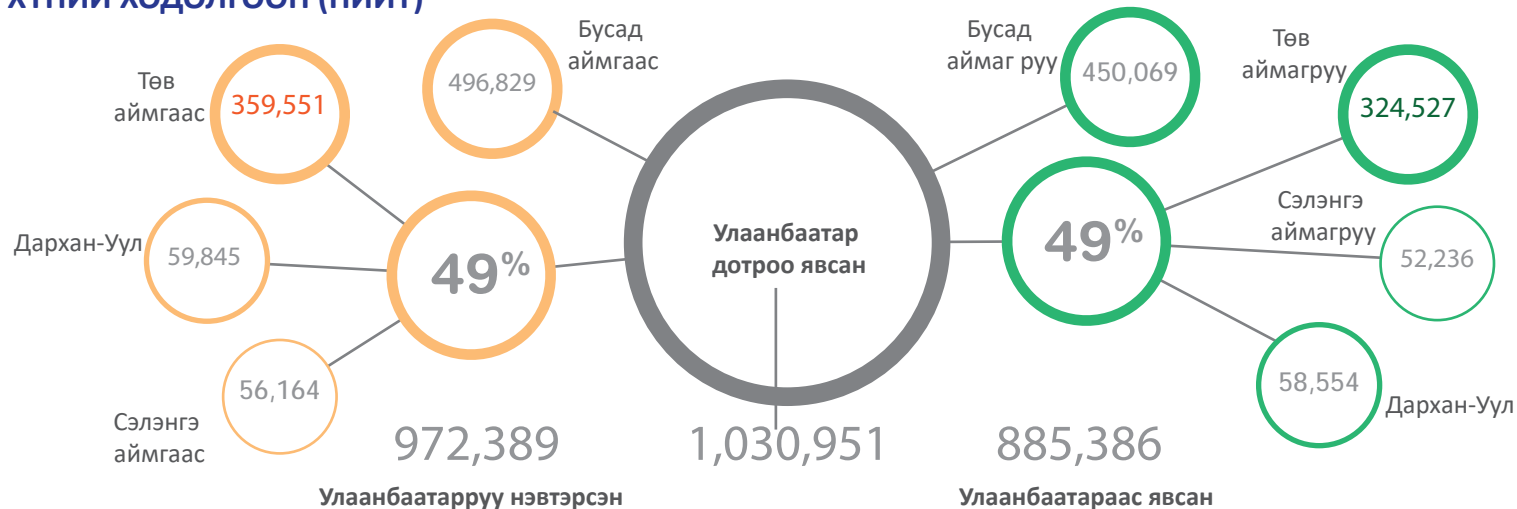
9%
9%



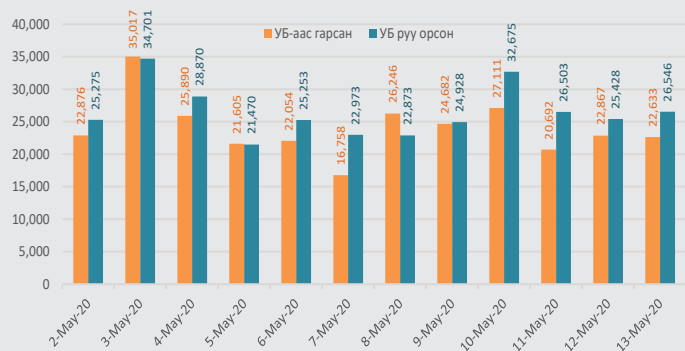
ОХИН

7%
7%

ХҮНИЙ ХӨДӨЛГӨӨН (НИЙТ)



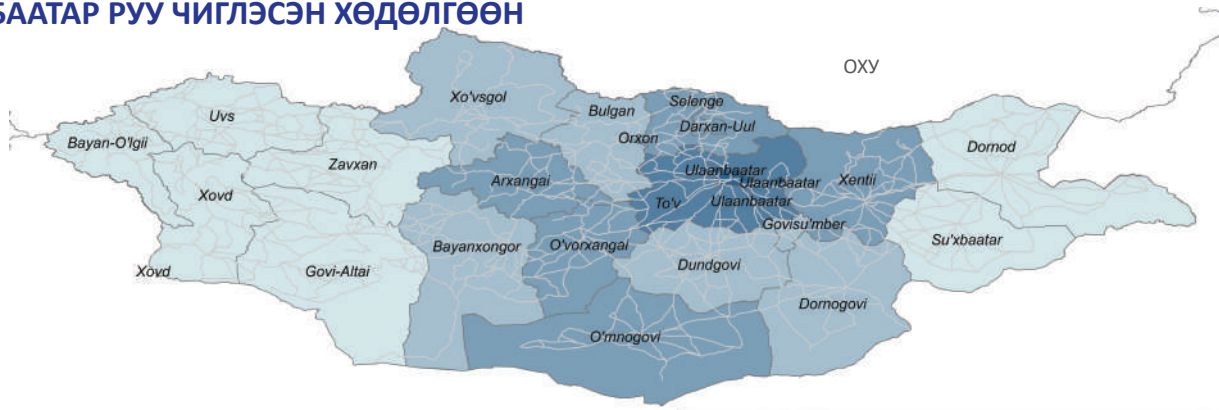
ХӨДӨЛГӨӨНИЙ ЧИГЛЭЛ



ТОВЧООД ДЭЭРХ ХӨДӨЛГӨӨНИЙ УРСГАЛ

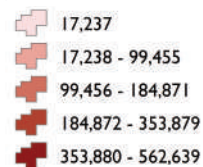
Товчоо	НИЙТ			2020-5-13		
	НИЙТ	Орсон	Гарсан	НИЙТ	Орсон	Гарсан
Баруунтуруун	402,017	191,320	210,697	0	0	0
Өлзийт	417,426	220,057	197,369	6,126	3,691	2,435
Налайх	862,781	432,083	430,698	10,228	5,464	4,764
Морин	690,432	345,153	345,279	12,852	6,439	6,413
Эмээлт	1,018,460	549,740	468,720	12,955	7,490	5,465
Гүнт	527,501	264,541	262,960	7,018	3,462	3,556
НИЙТ	3,918,617	2,002,894	1,915,723	49,179	26,546	22,633

УЛААНБААТАР РУУ ЧИГЛЭСЭН ХӨДӨЛГӨӨН




Legend

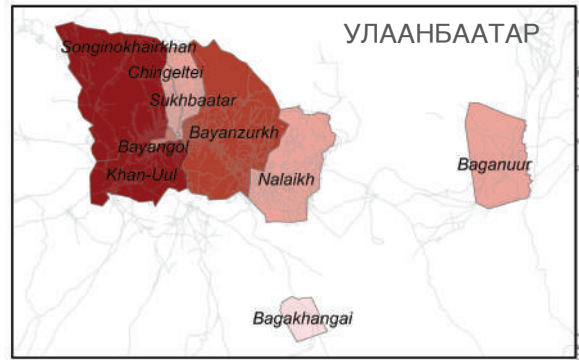
УБ-т очих дүүрэг



Гарсан аймаг



Улсын хил
Гол зам



Энэхүү зураглалд ашигласан хил, хязгаар, нэр, нэршил нь албан ёсоор хүлээн зөвшөөрөгдсөнийг илтгэхгүй болно

ХҮН АМ ЗҮЙ

XX% - Нийт

XX% - Сүүлийн 24 цагт



ЭРЭГТЭЙ

52%

54%



ЭМЭГТЭЙ

31%

30%



ХҮҮ

9%

9%



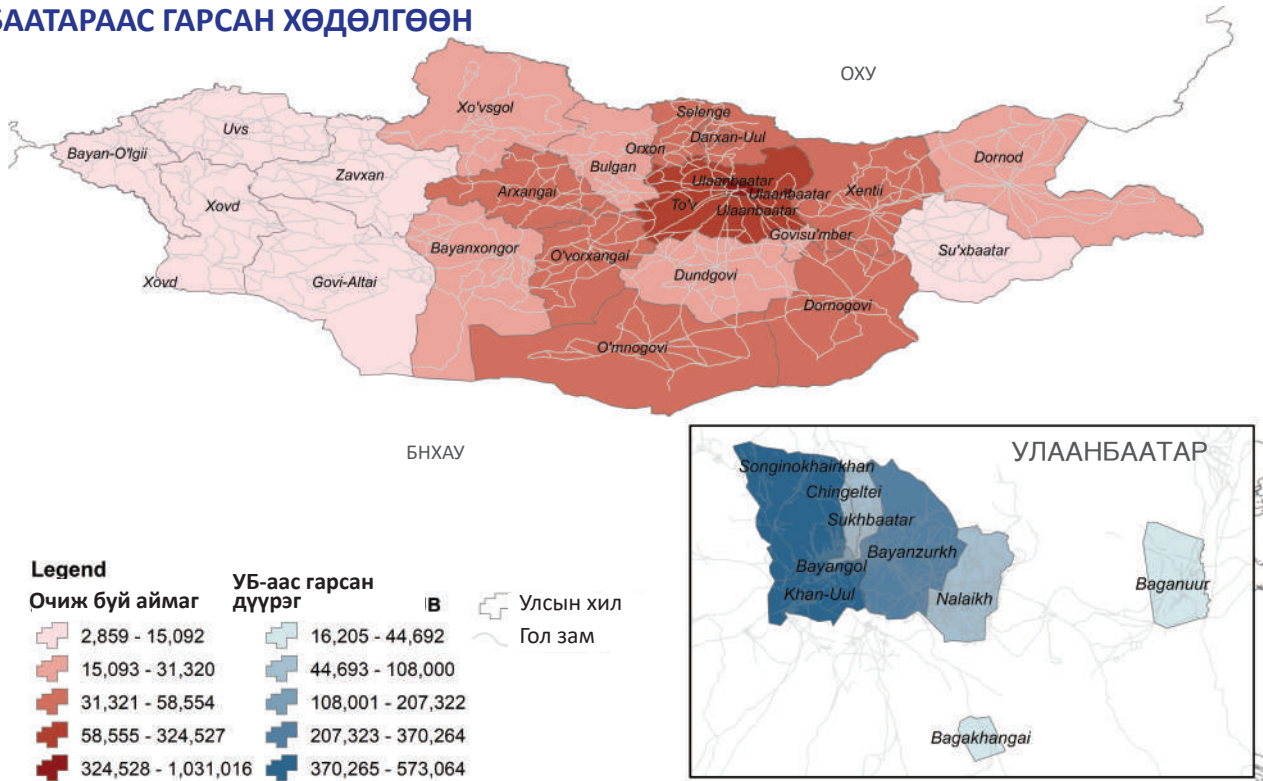
ОХИН

7%

6%

Улаанбаатарт очсон дүүрэг	?	Багахангай	Багануур	Баянгол	Баянзүрх	Чингэлтэй	Хан-Уул	Налайх	Сонгинохайрхан	Сүхбаатар	НИЙТ
Улаанбаатар	5,861	15,199	41,156	60,645	122,507	49,391	331,120	62,560	301,449	41,063	1,030,951
Архангай	216	34	68	8,112	10,294	3,466	5,043	226	17,254	2,776	47,489
Баянхонгор	124	25	66	3,075	4,674	1,514	2,436	186	9,270	1,606	22,976
Баян-Өлгий	23	5	1	406	741	122	160	48	1,412	247	3,165
Булган	233	27	73	6,436	8,560	2,612	4,622	124	11,660	2,249	36,596
Дархан-Уул	308	61	160	9,029	11,132	3,010	6,588	367	25,509	3,681	59,845
Дорнод	136	37	16	1,790	9,066	1,157	2,024	139	1,932	1,520	17,817
Дорноговь	403	53	134	6,041	13,755	1,842	4,257	547	4,240	2,748	34,020
Дундговь	222	22	102	4,636	11,380	1,815	5,933	211	5,811	2,415	32,547
Говь-Алтай	51	30	39	1,179	2,154	577	981	51	4,560	596	10,218
Говьсүмбэр	332	25	161	3,477	12,522	1,007	2,369	492	2,219	1,659	24,263
Хэнтий	305	54	46	4,167	25,801	2,398	4,015	538	4,032	3,283	44,639
Ховд	14	2	12	1,033	1,821	428	1,064	53	4,937	389	9,753
Хөвсгөл	124	35	107	3,981	5,671	1,674	2,813	169	9,873	1,749	26,196
Орхон	212	5	140	8,334	9,270	2,063	5,955	249	13,255	2,772	42,255
Сэлэнгэ	217	46	224	13,157	12,947	3,865	6,565	442	14,729	3,972	56,164
Сүхбаатар	109	44	48	1,380	8,430	783	1,312	191	1,269	1,125	14,691
Төв	2,177	313	1,317	53,447	77,708	24,301	62,689	11,091	100,483	26,025	359,551
Өмнөговь	210	11	166	5,931	11,061	2,051	10,841	278	9,315	2,760	42,624
Өвөрхангай	289	64	142	7,816	11,334	3,058	7,145	280	21,728	3,062	54,918
Завхан	75	50	29	2,453	4,197	957	1,757	87	5,722	1,158	16,485
Увс	38	11	21	1,228	2,378	532	1,108	103	4,777	511	10,707
?	91	22	464	622	1,488	200	802	418	1,001	362	5,470
НИЙТ	11,770	16,175	44,692	208,375	378,891	108,823	471,599	78,850	576,437	107,728	2,003,340

УЛААНБААТАРААС ГАРСАН ХӨДӨЛГӨӨН



Энэхүү зураглалд ашигласан хил, хязгаар, нэр, нэршил нь албан ёсоор хүлээн зөвшөөрөгдсөнийг илтгэхгүй болно

ХҮН АМ ЗҮЙ



Улаанбаатараас гарсан дүүрэг	?	Багахангай	Баянзүрх	Багануур	Баянгол	Чингэлтэй	Хан-Уул	Налайх	Сонгинохайрхан	Сүхбаатар	НИЙТ
Архангай	397	48	8,076	82	5,789	2,667	3,993	182	14,517	2,409	38,160
Баянхонгор	117	27	3,502	93	2,634	1,142	2,121	126	8,459	1,336	19,557
Баян-Өлгий	2	-	707	-	469	141	170	24	1,179	167	2,859
Булган	301	1	6,678	56	5,072	2,147	3,634	70	10,329	1,852	30,140
Дархан-Уул	213	35	9,453	147	7,662	2,851	5,730	380	28,494	3,589	58,554
Дорнод	160	23	10,338	31	1,770	1,115	2,007	333	1,734	1,433	18,944
Дорноговь	397	23	15,049	239	6,239	2,201	4,850	459	4,189	2,489	36,135
Дундговь	145	20	10,921	122	4,002	1,673	5,743	171	6,084	2,439	31,320
Говь-Алтай	31	9	1,651	47	824	456	856	85	4,338	485	8,782
Говьсүмбэр	248	24	11,699	126	2,943	1,032	2,206	415	2,093	1,273	22,059
Хэнтий	325	60	25,836	78	3,942	2,099	3,571	624	3,446	3,048	43,029
Ховд	31	3	1,503	15	848	279	755	57	3,745	375	7,611
Хөвсгөл	106	11	4,288	38	2,639	1,181	2,213	88	8,628	1,289	20,481
Орхон	188	13	7,482	159	7,063	1,971	5,170	220	14,060	2,299	38,625
Сэлэнгэ	152	29	11,038	243	11,713	3,521	5,938	500	15,490	3,612	52,236
Сүхбаатар	146	27	8,847	73	1,186	733	1,326	152	1,292	1,310	15,092
Төв	1,820	235	72,096	1,330	46,564	22,108	55,852	9,708	91,382	23,432	324,527
Өмнөговь	119	33	11,793	205	6,030	2,529	11,019	296	9,842	3,399	45,265
Увс	58	8	1,760	25	963	418	901	52	3,568	515	8,268
Өвөрхангай	256	53	8,266	127	6,299	2,381	5,559	158	18,255	2,474	43,828
Завхан	70	17	3,189	29	1,886	786	1,496	108	5,537	739	13,857
?	329	33	1,359	103	582	279	1,190	579	1,224	379	6,057
НИЙТ	5,611	732	235,531	3,368	127,119	53,710	126,300	14,787	257,885	60,343	885,386