

Монгол Улс болон Хятад улс маш урт хилээр холбогддог, эдийн засгийн эрчимтэй нягт харилцаатай, иргэд нь өөр хоорондоо ойр дотно байдаг хөрш орнууд. Монгол Улсын Засгийн Газар COVID-19 вирусын халдвар тархахаас урьдчилан сэргийлэх арга хэмжээг эртнээс эрчимтэй авч эхэлсэн. Монгол Улсын Засгийн Газар нь 1-р сарын 27-ноос боловсролын байгууллагуудын үйл ажиллагааг албан ёсоор зогсоож, улмаар коронавирусын халдвар илэрсэн улсуудруу зорчих аялалын хориг тавьсан төдийгүй 2020 оны 2-р сарын 13-нд Монгол Улс онцгой байдлын өндөржүүлсэн бэлэн байдалд шилжсэн. 2020 оны 2-р сарын 24-26-ний өдрүүдэд тохиосон Цагаан сарын баярын үеэр коронавирусын тархалт гарч болзошгүй байдлаас урьдчилан сэргийлэхийн тулд, Улсын Онцгой Байдлын Комиссоос орон нутгийн бүх чиглэлийн замын хөдөлгөөн, нийслэлрүү орох, гарах бүх хөдөлгөөнийг хязгаарлах, иргэдийн зорчих хөдөлгөөнийг хориглох шийдвэр гаргасан. Улаанбаатар хотыг хүн амын төвлөрөл ихтэй хот гэж тодорхойлоход багадана, учир нь Монгол улсын нийт хүн амын тэн хагас нь энэ хотод оршин суудаг. Үүгээр зогсохгүй, Улаанбаатар хотоор дамжин зорчих хөдөлгөөн маш их тул коронавирусын халдварыг улс даяар тараах эрсдлийн хамгийн том хүчин зүйлсийн нэг болж байна. Эрсдлийн бэлэн байдлыг цаг ямагт хангаж, коронавирус илэрсэн үед авах арга хэмжээг чанаржуулахын тулд, хүмүүсийн орж, гарах урсгалын талаарх бүртгэл мэдээллийг сайжруулах ажлыг Нийслэлийн Засаг Даргын Тамгын Газар, Олон Улсын Шилжилт Хөдөлгөөний Байгууллага (ОУШХБ)-ын Монгол дахь салбарын техник туслалцаатайгаар хэрэгжүүлж байна. ОУШХБ болон Нийслэлийн Эрүүл Мэндийн Газар хоорондын хамтын ажиллагааны гэрээний дагуу мэдээлэл цуглуулах ажилд 129 эмнэлгийн ажилтаныг дайчлан хамруулж, ДТМ арга техникт сурган, хэрэгцээт зөвлөмж, техникийн туслалцаагаар ханган ажиллаж байна. 2-р сарын 27-ны өглөөний 8 цагаас замын ерөнхий хөдөлгөөн хаагдсан үеэс уг ажиллагааны туршилт хийж эхэлсэн. Мэдээлэл цуглуулагчид нийслэлийн эргэн тойронд ажилладаг шалган нэвтрүүлэх 6 (Эмээлт, Баруунтуруу, Гүнт, Өлзийт, Морингийн даваа, Налайх) товчоод дээр тээврийн хэрэгслийн төрөл, зорчигчийн тоо, нас хүйсийн байдал, зорчин явж буй чиглэлийн талаар тодорхой мэдээллийг 24 цагийн турш иргэдээс асууж ажиллаж байна.

ТОЙМ ТОО

70,832

Хөдөлгөөний нэмэгдсэн дүн ДТМ (УХЦ) урсгал хянасан хөдөлгөөний цэгээр хянасан.

34,695

Сүүлийн 24 цагт бүртгэгдсэн хөдөлгөөн

34,356

Урсгал хөдөлгөөнийг хянаж эхэлсэнээс нэмэгдсэн дүн

ХҮН АМ ЗҮЙ

XX% - Нийт
 XX% - Сүүлийн 24 цагт



ЭРЭГТЭЙ

52%

46%



ЭМЭГТЭЙ

31%

32%



ХҮҮ

9%

12%

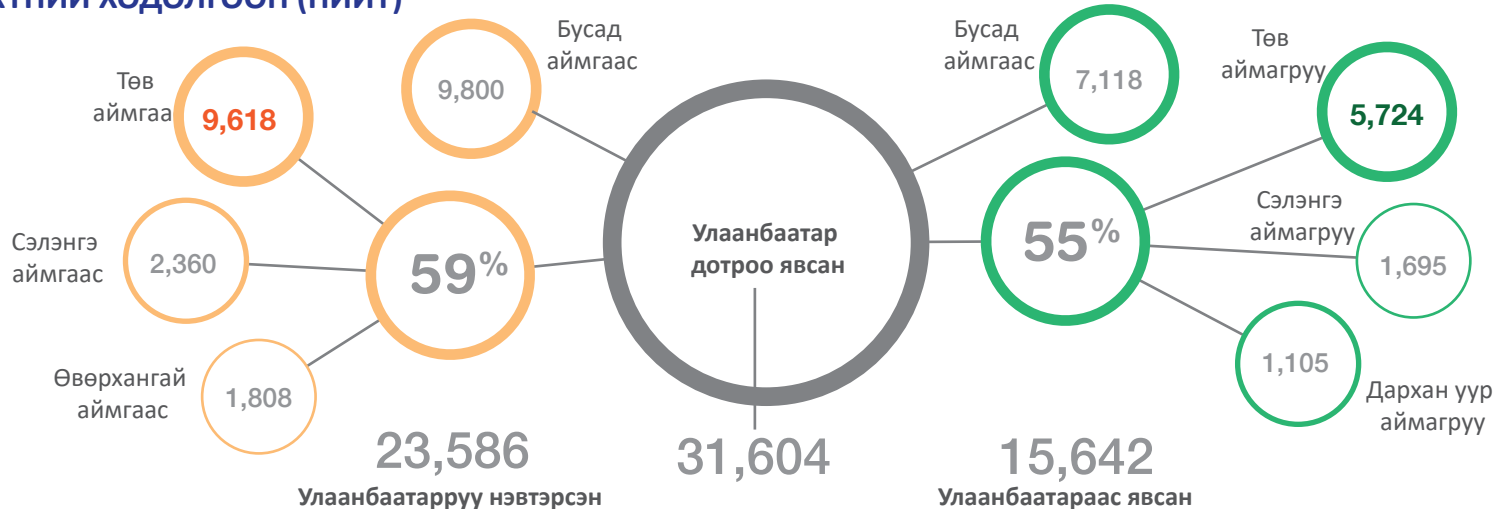


ОХИН

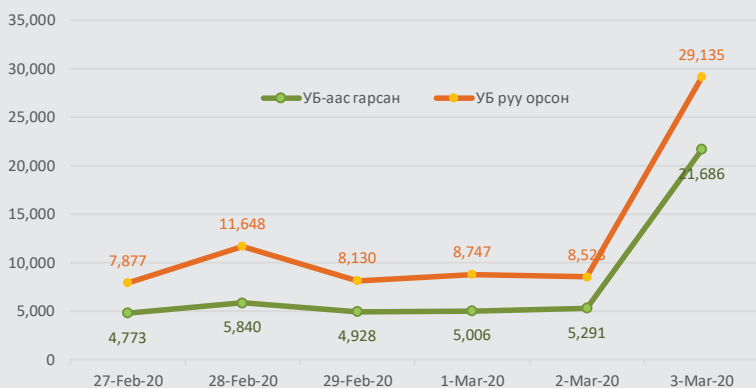
8%

10%

ХҮНИЙ ХӨДӨЛГӨӨН (НИЙТ)



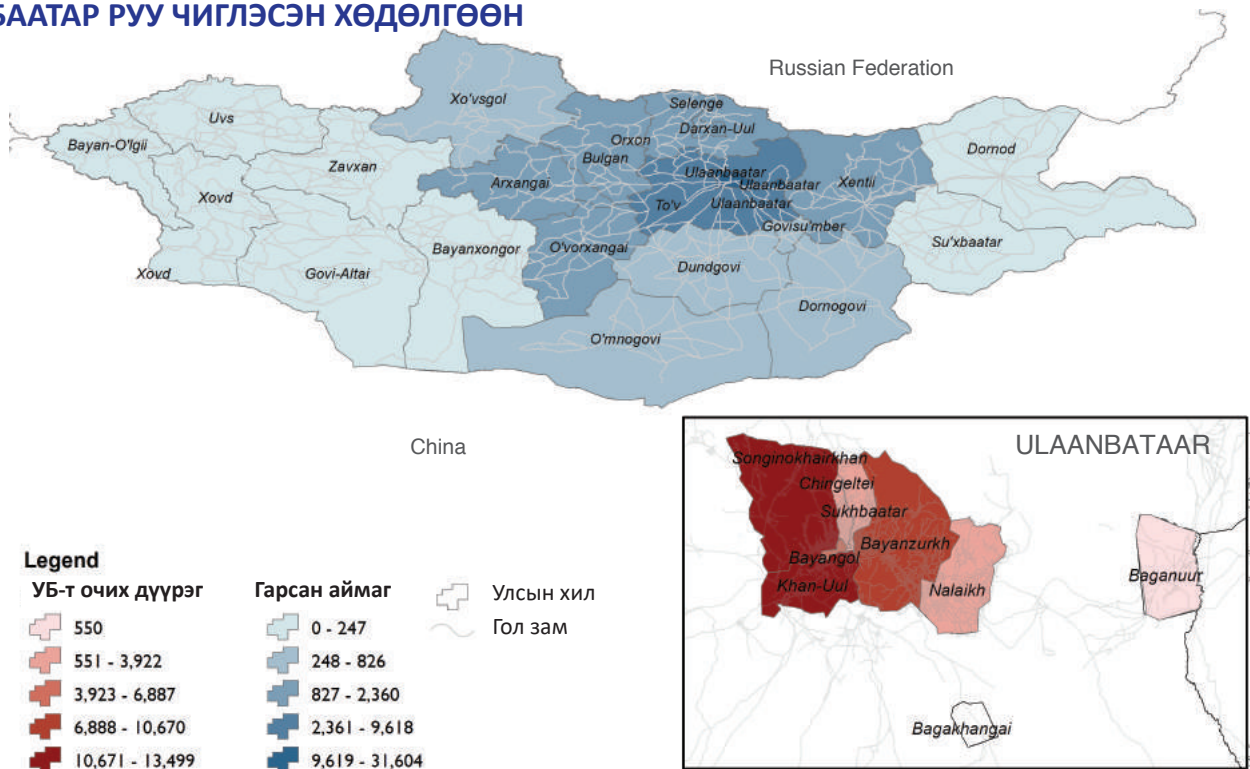
ХӨДӨЛГӨӨНИЙ ЧИГЛЭЛ



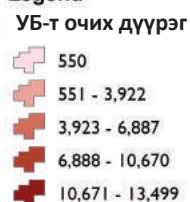
ТОВЧООД ДЭЭРХ ХӨДӨЛГӨӨНИЙ УРСГАЛ

Товчоо	НИЙТ			3-Mar-20		
	НИЙТ	Орсон	Гарсан	НИЙТ	Орсон	Гарсан
Налайх	31,706	18,601	13,105	12,030	6,884	5,146
Эмээлт	27,933	19,867	8,066	11,168	6,837	4,331
Морин	21,143	12,789	8,354	5,678	3,468	2,210
Өлзийт	16,606	10,150	6,456	5,948	3,771	2,177
Баруунтуруун	13,758	6,333	7,425	8,103	3,439	4,664
Gunt	10,286	6,279	4,007	7,786	4,707	3,079
Багануур	152	41	111	108	29	79
Нийт	121,584	74,060	47,524	50,821	29,135	21,686

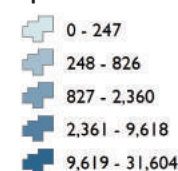
УЛААНБААТАР РУУ ЧИГЛЭСЭН ХӨДӨЛГӨӨН



Legend



Гарсан аймаг



Улсын хил
Гол зам

The boundaries and names shown and the designation used on this map do not imply official endorsement or acceptance

ХҮН АМ ЗҮЙ

XX% - Нийт

XX% - Сүүлийн 24 цагт



ЭРЭГТЭЙ

52%

45%



ЭМЭГТЭЙ

33%

34%



ХҮҮ

8%

11%

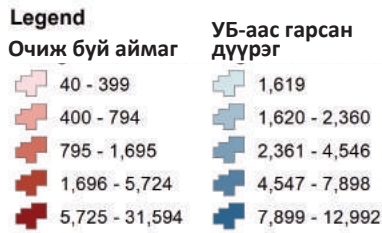
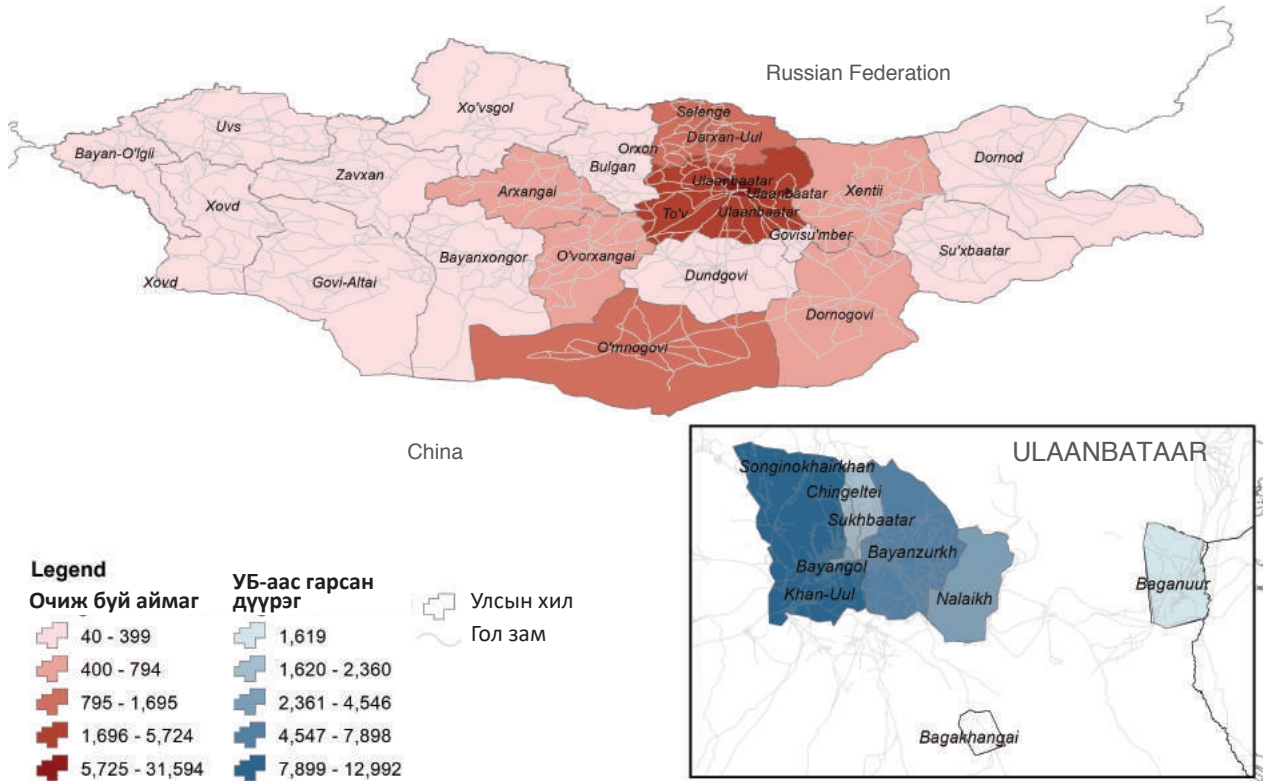


ОХИН

8%

10%

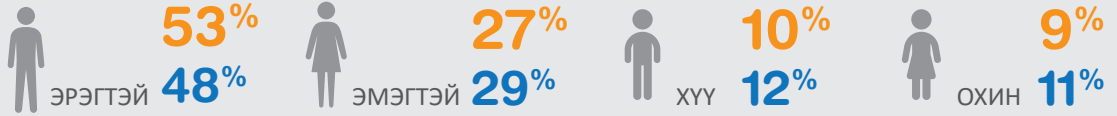
Улаанбаатарт очсон дүүрэг	Улаанбаатарт очсон								
	Багануур	Баянгол	Баянзүрх	Чингэлтэй	Хан-Уул	Налайх	Сонгинохайрхан	Сүхбаатар	НИЙТ
Улаанбаатар	485	2,443	4,486	1,137	10,099	3,475	8,028	1,451	31,604
Архангай	-	305	355	86	191	3	375	180	1,495
Баянхонгор	-	-	-	-	-	-	34	-	34
Баян-Өлгий	-	2	-	-	2	-	8	23	35
Булган	-	240	400	61	225	5	263	116	1,310
Дархан-Уул	-	283	342	106	159	13	181	165	1,249
Дорнод	-	72	62	25	6	-	20	16	201
Дорноговь	-	144	282	19	32	7	62	79	625
Дундговь	-	149	264	42	154	-	167	50	826
Говь-Алтай	-	13	38	2	11	3	25	-	92
Говьсүмбэр	7	101	296	26	74	2	32	66	604
Хэнтий	4	121	643	82	84	1	65	130	1,130
Хөвсгөл	12	99	122	25	71	-	106	63	498
Орхон	-	151	190	28	148	3	87	68	675
Сэлэнгэ	13	520	644	178	298	25	433	249	2,360
Сүхбаатар	-	39	126	7	12	2	6	55	247
Төв	24	1,839	2,231	660	1,664	42	2,300	858	9,618
Өмнөговь	4	84	112	8	86	3	151	53	501
Өвөрхангай	-	348	437	119	279	19	360	246	1,808
Завхан	-	34	82	32	20	-	28	48	244
?	-	8	6	2	2	-	2	14	34
НИЙТ	549	6,995	11,118	2,645	13,617	3,603	12,733	3,930	55,190



The boundaries and names shown and the designation used on this map do not imply official endorsement or acceptance

ХҮН АМ ЗҮЙ

XX% - Нийт
XX% - Сүүлийн 24 цагт



Улаанбаатараас гарсан дүүрэг	Баянзүрх	Багануур	Баянгол	Чингэлтэй	Хан-Уул	Налайх	Сонгинохайрхан	Сүхбаатар	НИЙТ
Арханагй	107	3	82	91	31	7	167	39	527
Баянхонгор	58	6	44	19	50	-	82	10	269
Баян-Өлгий	32	-	4	-	-	-	3	1	40
Булган	91	-	60	53	59	3	118	15	399
Дархан-Уул	203	-	159	103	114	10	424	92	1,105
Дорнод	175	-	68	38	32	-	27	58	398
Дорноговь	292	11	180	67	92	-	75	66	783
Дундговь	107	-	60	16	53	-	66	27	329
Говь-Алтай	22	-	5	3	23	6	34	2	95
Говьсүмбэр	137	2	30	22	27	-	29	20	267
Хэнтий	316	-	91	68	33	-	58	60	626
Ховд	33	-	14	1	16	17	18	5	104
Хөвсгөл	62	-	69	21	31	-	118	13	314
Орхон	189	-	143	59	114	2	228	59	794
Сэлэнгэ	421	10	238	97	189	36	544	160	1,695
Сүхбаатар	102	2	23	27	19	-	28	12	213
Төв	1,338	19	792	494	859	38	1,648	536	5,724
Өмнөговь	225	26	151	106	243	13	187	106	1,057
Увс	17	-	2	4	12	-	22	4	61
Өвөрхангай	142	-	129	59	73	-	237	34	674
Завхан	41	-	17	-	13	1	21	9	102
?	4	-	-	-	9	5	47	1	66
НИЙТ	4,114	79	2,361	1,348	2,092	138	4,181	1,329	15,642