

Монгол Улсын Засгийн газар COVID-19-ийн халдвар тархахаас урьдчилан сэргийлэх арга хэмжээг эртнээс эрчимтэй авч эхэлсэн. Боловсролын байгууллагуудын үйл ажиллагааг 1-р сарын 27-ноос эхлэн албан ёсоор зогсоож, коронавирусын халдвар илэрсэн улсууд руу зорчих аялалын хориг тавьсан төдийгүй 2-р сарын 13-нд Монгол улс онцгой байдлын өндөржүүлсэн бэлэн байдалд шилжсэн. Мөн 2020 оны 2-р сарын 24-26-ний өдрүүдэд тохиосон Сар шинийн баярын үеэр коронавирусын халдвар гарах болзошгүй байдлаас урьдчилан сэргийлэх зорилгоор Улсын Онцгой Комиссоос хот хоорондын зорчих хөдөлгөөнийг хориглох шийдвэр гаргасан. Нийслэл Улаанбаатар хот хүн амын төвлөрөл ихтэй, Монгол улсын нийт хүн амын тэн хагас нь оршин суудаг. Үүгээр зогсохгүй, Улаанбаатар хотоор дамжин зорчих хөдөлгөөн их тул коронавирусын халдварыг улс даяар тараах эрсдлийн хамгийн том хүчин зүйлсийн нэг болж байна. Эрсдлийн бэлэн байдлыг цаг ямагт хангаж, коронавирус илэрсэн үед авах арга хэмжээг чанаржуулахын тулд, иргэдийн орж, гарах урсгалын талаарх бүртгэл мэдээллийг сайжруулах ажлыг Нийслэлийн Засаг Даргын Тамгын Газар (НЗДТГ), Олон Улсын Шилжилт Хөдөлгөөний Байгууллага (ОУШХБ)-ын Монгол дахь салбарын техник туслалцаатайгаар хэрэгжүүлж байна. НЗДТГ болон ОУШХБ-ын хамтын ажиллагааны дагуу мэдээлэл цуглуулах ажилд 400 гаруй эмнэлгийн болон боловсролын салбарын ажилтныг дайчлан хамруулж, ДТМ аргачлалд сурган, хэрэгцээт зөвлөмж, техникийн туслалцаагаар ханган ажиллаж байна. Хот хоорондын хөдөлгөөн хязгаарлалттай үед буюу 2-р сарын 27-ны 08 цагаас 3-р сарын 3-ны 06 цаг хүртэл урсгал хөдөлгөөнийг хянах ажлын туршилтын үе хийгдэж, үүнээс хойш 6-р сарын 1-ний өдрийг хүртэл үргэлжилнэ. Нийслэлийн ойролцоох 6 (**Эмээлт, Баруунтуруун, Гүнт, Өлзийт, Морин, Налайх**) шалган нэвтрүүлэх товчоод дээр тээврийн хэрэгслийн төрөл, зорчигчдын тоо, хүйс, зорчин явж буй чиглэлийн талаарх мэдээллийг 24 цагийн турш иргэдээс авч байна. Хэдийгээр ДТМ аргачлалыг нийслэл хотод анх удаа ашиглаж байгаа боловч дэлхийн 80 гаруй улсад онц байдлын үед ашигладаг ба зөвхөн 2018 онд л гэхэд 40 сая гаруй хүнийг хамруулжээ. Мөн 2018 онд Өмнөд Судан улсад Эбола вирус тархах үеэр иргэдийн хөдөлгөөнийг тандах зорилгоор ДТМ аргачлалыг амжилттай хэрэгжүүлсэн байна. Монгол улсын хувьд Онцгой Байдлын Ерөнхий Газар, ОУШХБ хамтран 2018 оноос хойш 21 аймаг, 330 сумд дахь иргэдийн хөдөлгөөнийг баримжаалан тандаж байгалийн гамшиг, тэр дундаа зудын нөхцөл үүссэн үед ажиллах бэлтгэл ажлыг хангах зорилгоор уг аргачлалыг хэрэглэж ирсэн.

### ТОЙМ ТОО

**2,516,278**

Хөдөлгөөний нэмэгдсэн дүн ДТМ (УХЦ) урсгал хянасан хөдөлгөөний цэгээр хянасан.

**50,884** ↑

Сүүлийн 24 цагт бүртгэгдсэн хөдөлгөөн

**10,805 (X)**

**43,783 (Ч)**

Зорчих хөдөлгөөн хориотой (X) болон чөлөөтэй (Ч) үеийн өдрийн дундаж хөдөлгөөн

### ХҮН АМ ЗҮЙ

XX% - Нийт

XX% - Сүүлийн 24 цагт



ЭРЭГТЭЙ

**52%**

**50%**



ЭМЭГТЭЙ

**31%**

**32%**



ХҮҮ

**9%**

**10%**

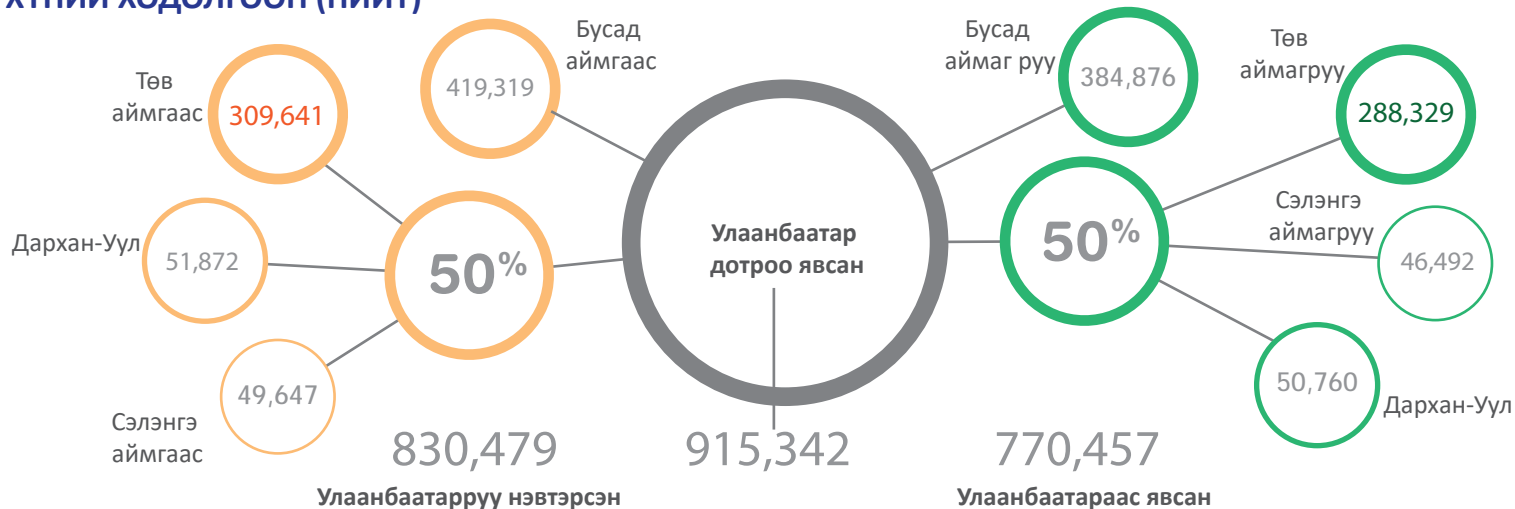


ОХИН

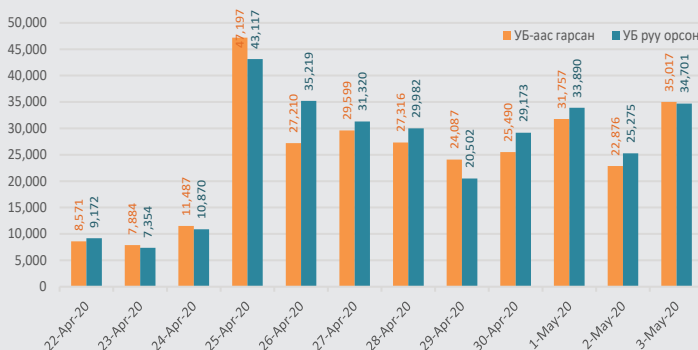
**8%**

**7%**

### ХҮНИЙ ХӨДӨЛГӨӨН (НИЙТ)



### ХӨДӨЛГӨӨНИЙ ЧИГЛЭЛ

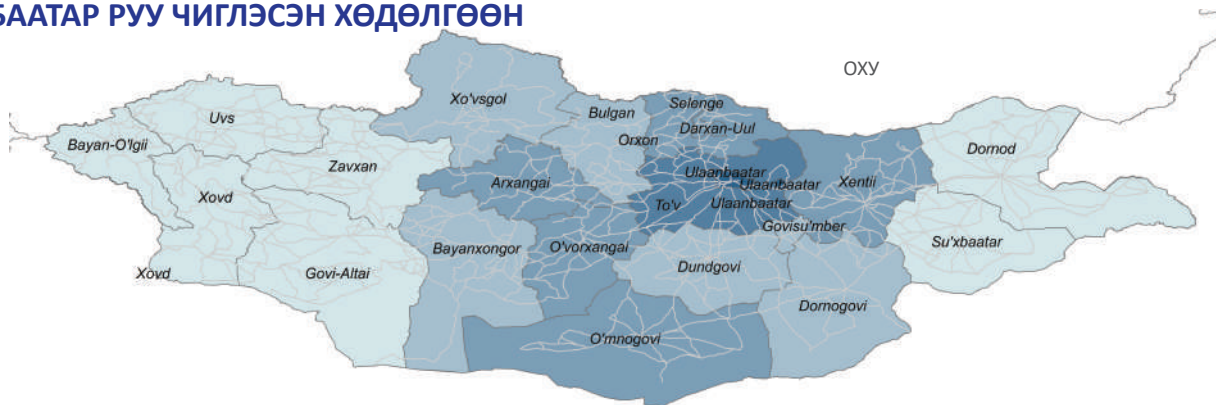


### ТОВЧООД ДЭЭРХ ХӨДӨЛГӨӨНИЙ УРСГАЛ

Товчоо	НИЙТ			2020-5-3		
	НИЙТ	Орсон	Гарсан	НИЙТ	Орсон	Гарсан
Баруунтуруун	402,017	191,320	210,697	0	0	0
Өлзийт	368,704	192,116	176,588	5,169	1,936	3,233
Налайх	744,043	370,946	373,097	12,013	6,160	5,853
Морин	576,794	288,304	288,490	17,599	8,804	8,795
Эмээлт	878,180	471,981	406,199	19,635	10,034	9,601
Гүнт	460,822	230,708	230,114	15,302	7,767	7,535
<b>НИЙТ</b>	<b>3,430,560</b>	<b>1,745,375</b>	<b>1,685,185</b>	<b>69,718</b>	<b>34,701</b>	<b>35,017</b>




## УЛААНБААТАР РУУ ЧИГЛЭСЭН ХӨДӨЛГӨӨН




### Legend

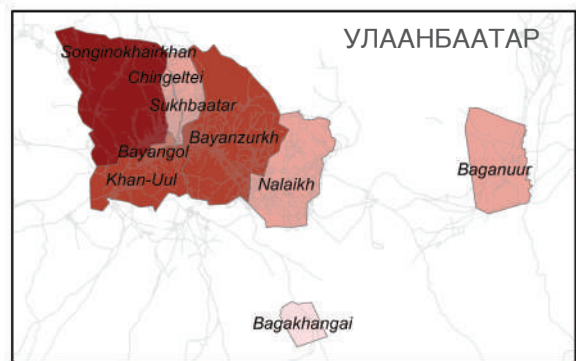
УБ-т очих дүүрэг



Гарсан аймаг



Улсын хил  
 Гол зам



Энэхүү зураглалд ашигласан хил, хязгаар, нэр, нэршил нь албан ёсоор хүлээн зөвшөөрөгдсөнийг илтгэхгүй болно

## ХҮН АМ ЗҮЙ

XX% - Нийт

XX% - Сүүлийн 24 цагт



ЭРЭГТЭЙ

52%

50%



ЭМЭГТЭЙ

31

32%



ХҮҮ

9%

11%



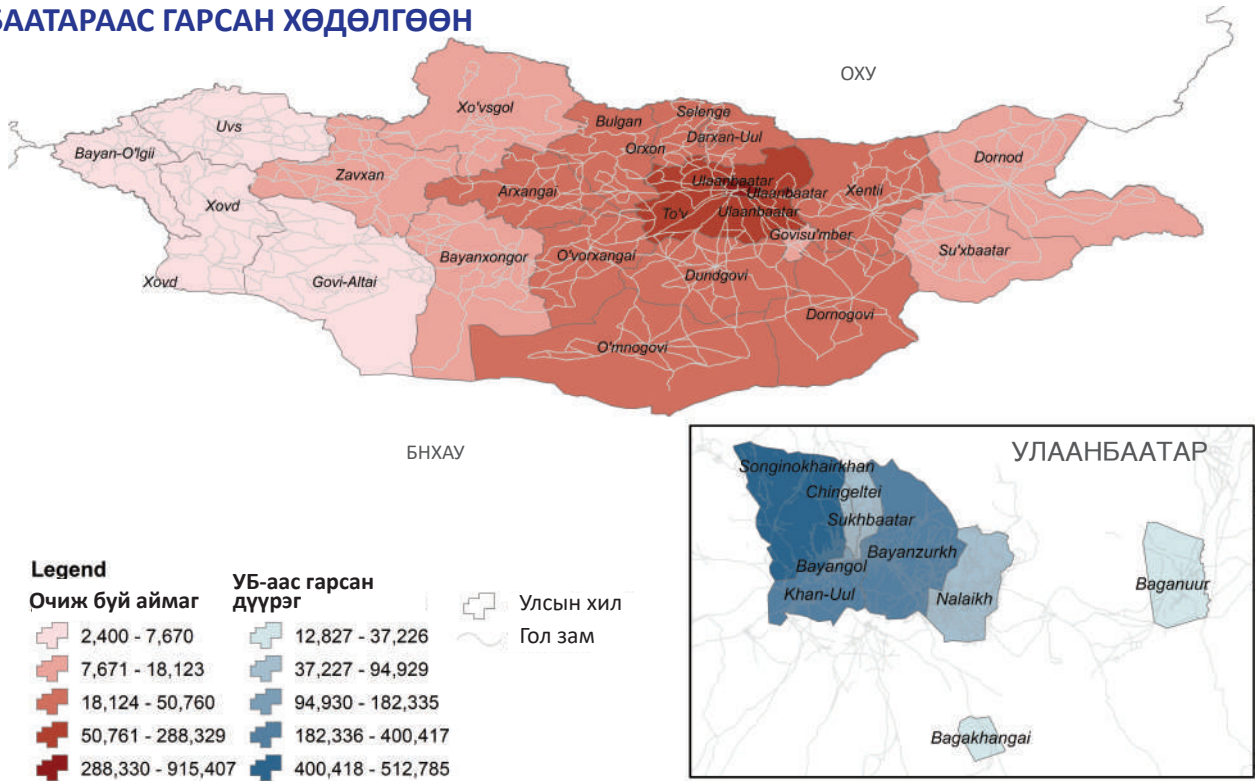
ОХИН

7%

7%

Улаанбаатарт очсон дүүрэг	?	Багахангай	Багануур	Баянгол	Баянзүрх	Чингэлтэй	Хан-Уул	Налайх	Сонгинохайрхан	Сүхбаатар	НИЙТ
Улаанбаатар	5,269	11,958	34,343	55,183	110,754	44,387	279,263	60,501	276,900	36,784	915,342
Архангай	197	21	63	7,144	8,950	2,977	4,391	177	14,496	2,493	40,909
Баянхонгор	101	23	55	2,764	4,127	1,325	2,097	161	7,796	1,456	19,905
Баян-Өлгий	23	5	1	377	635	105	147	48	1,135	224	2,700
Булган	210	22	63	5,691	7,549	2,312	3,980	114	9,978	2,005	31,924
Дархан-Уул	283	50	134	8,026	9,787	2,700	5,701	355	21,576	3,260	51,872
Дорнод	132	37	16	1,512	7,432	1,019	1,712	103	1,691	1,257	14,911
Дорноговь	379	41	98	4,698	10,473	1,375	3,323	342	3,405	1,988	26,122
Дундговь	172	19	81	3,985	9,469	1,539	4,907	165	4,777	1,970	27,084
Говь-Алтай	48	19	36	1,060	1,891	485	831	34	3,687	541	8,632
Говьсүмбэр	317	25	129	2,784	9,828	829	1,888	325	1,869	1,351	19,345
Хэнтий	281	45	33	3,470	21,139	2,013	3,369	429	3,420	2,761	36,960
Хөвд	14	2	12	898	1,656	382	936	52	3,899	367	8,218
Хөвсгөл	116	35	102	3,602	4,979	1,434	2,526	127	7,801	1,600	22,322
Орхон	171	5	128	7,259	8,102	1,824	5,263	216	11,370	2,498	36,836
Сэлэнгэ	186	40	201	11,448	11,473	3,383	5,907	386	13,052	3,571	49,647
Сүхбаатар	88	41	46	1,129	6,931	629	1,019	140	1,102	973	12,098
Төв	1,951	268	1,016	46,796	66,618	21,186	54,434	7,579	87,042	22,751	309,641
Өмнөговь	175	11	127	4,991	9,050	1,677	9,038	232	8,229	2,300	35,830
Өвөрхангай	245	60	137	7,057	9,871	2,702	6,253	251	18,346	2,550	47,472
Завхан	73	18	27	2,220	3,661	830	1,556	80	4,629	1,053	14,147
Увс	38	8	21	1,051	2,088	501	934	98	3,809	432	8,980
?	89	15	323	563	1,382	190	711	405	910	336	4,924
<b>НИЙТ</b>	<b>10,558</b>	<b>12,768</b>	<b>37,192</b>	<b>183,708</b>	<b>327,845</b>	<b>95,804</b>	<b>400,186</b>	<b>72,320</b>	<b>510,919</b>	<b>94,521</b>	<b>1,745,821</b>

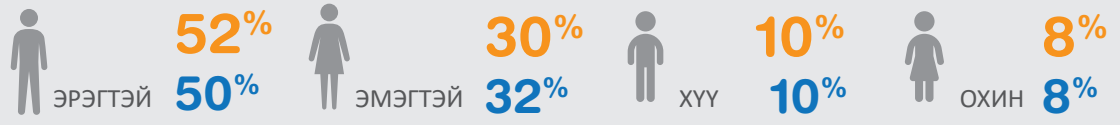
## УЛААНБААТАРААС ГАРСАН ХӨДӨЛГӨӨН



Энэхүү зураглалд ашигласан хил, хязгаар, нэр, нэршил нь албан ёсоор хүлээн зөвшөөрөгдсөнийг илтгэхгүй болно

## ХҮН АМ ЗҮЙ

XX% - Нийт  
XX% - Сүүлийн 24 цагт



Улаанбаатараас гарсан дүүрэг	?	Багахангай	Баянзүрх	Багануур	Баянгол	Чингэлтэй	Хан-Уул	Налайх	Сонгинохайрхан	Сүхбаатар	НИЙТ
Арханагай	376	45	7,076	71	5,144	2,370	3,506	168	12,607	2,072	33,435
Баянхонгор	104	23	3,040	88	2,358	1,011	1,824	105	7,356	1,118	17,027
Баян-Өлгий	2	-	623	-	425	107	156	17	919	151	2,400
Булган	253	1	5,914	50	4,496	1,913	3,194	65	9,010	1,635	26,531
Дархан-Уул	161	27	8,318	132	6,773	2,445	4,929	306	24,769	2,900	50,760
Дорнод	136	23	8,529	26	1,476	940	1,665	220	1,520	1,220	15,755
Дорноговь	361	18	11,710	184	5,082	1,741	3,810	304	3,589	1,998	28,797
Дундговь	127	20	9,468	95	3,544	1,432	4,920	127	5,293	2,143	27,169
Говь-Алтай	31	9	1,445	47	728	369	735	80	3,843	383	7,670
Говьсүмбэр	226	20	9,382	96	2,512	872	1,816	314	1,801	1,084	18,123
Хэнтий	309	57	21,369	53	3,370	1,799	2,925	370	2,985	2,532	35,769
Ховд	31	-	1,375	15	741	245	700	55	3,190	326	6,678
Хөвсгөл	98	11	3,656	23	2,262	1,029	1,927	75	7,687	1,056	17,824
Орхон	160	11	6,553	130	6,163	1,790	4,436	179	12,319	1,967	33,708
Сэлэнгэ	118	21	9,801	210	10,458	3,070	5,326	458	13,879	3,151	46,492
Сүхбаатар	130	22	7,320	34	955	630	1,057	85	1,076	1,116	12,425
Төв	1,588	198	63,541	1,067	41,939	19,765	49,288	7,199	82,791	20,953	288,329
Өмнөговь	107	31	10,320	168	5,293	2,186	9,382	259	8,665	3,062	39,473
Увс	55	8	1,452	25	783	378	768	41	2,981	392	6,883
Өвөрхангай	237	49	7,232	123	5,521	1,997	4,790	135	15,836	2,125	38,045
Завхан	70	17	2,711	29	1,574	624	1,269	105	4,728	613	11,740
?	295	30	1,207	89	511	228	1,091	554	1,109	310	5,424
<b>НИЙТ</b>	<b>4,975</b>	<b>641</b>	<b>202,042</b>	<b>2,755</b>	<b>112,108</b>	<b>46,941</b>	<b>109,514</b>	<b>11,221</b>	<b>227,953</b>	<b>52,307</b>	<b>770,457</b>