

Монгол Улсын Засгийн газар COVID-19-ийн халдвар тархахаас урьдчилан сэргийлэх арга хэмжээг эртнээс эрчимтэй авч эхэлсэн. Боловсролын байгууллагуудын үйл ажиллагааг 1-р сарын 27-ноос эхлэн албан ёсоор зогсоож, коронавирусын халдвар илэрсэн улсууд руу зорчих аялалын хориг тавьсан төдийгүй 2-р сарын 13-нд Монгол улс онцгой байдлын өндөржүүлсэн бэлэн байдалд шилжсэн. Мөн 2020 оны 2-р сарын 24-26-ний өдрүүдэд тохиосон Сар шинийн баярын үеэр коронавирусын халдвар гарах болзошгүй байдлаас урьдчилан сэргийлэх зорилгоор Улсын Онцгой Комиссоос хот хоорондын зорчих хөдөлгөөнийг хориглох шийдвэр гаргасан. Нийслэл Улаанбаатар хот хүн амын төвлөрөл ихтэй, Монгол улсын нийт хүн амын тэн хагас нь оршин суудаг. Үүгээр зогсохгүй, Улаанбаатар хотоор дамжин зорчих хөдөлгөөн их тул коронавирусын халдварыг улс даяар тараах эрсдлийн хамгийн том хүчин зүйлсийн нэг болж байна. Эрсдлийн бэлэн байдлыг цаг ямагт хангаж, коронавирус илэрсэн үед авах арга хэмжээг чанаржуулахын тулд, иргэдийн орж, гарах урсгалын талаарх бүртгэл мэдээллийг сайжруулах ажлыг Нийслэлийн Засаг Даргын Тамгын Газар (НЗДТГ), Олон Улсын Шилжилт Хөдөлгөөний Байгууллага (ОУШХБ)-ын Монгол дахь салбарын техник туслалцаатайгаар хэрэгжүүлж байна. НЗДТГ болон ОУШХБ-ын хамтын ажиллагааны дагуу мэдээлэл цуглуулах ажилд 400 гаруй эмнэлгийн болон боловсролын салбарын ажилтныг дайчлан хамруулж, ДТМ аргачлалд сурган, хэрэгцээт зөвлөмж, техникийн туслалцаагаар ханган ажиллаж байна. Хот хоорондын хөдөлгөөн хязгаарлалттай үед буюу 2-р сарын 27-ны 08 цагаас 3-р сарын 3-ны 06 цаг хүртэл урсгал хөдөлгөөнийг хянах ажлын туршилтын үе хийгдэж, үүнээс хойш 5-р сарын 1-ний өдрийг хүртэл үргэлжилнэ. Нийслэлийн ойролцоох 6 (Эмээлт, Баруунтуруун, Гүнт, Өлзийт, Морин, Налайх) шалган нэвтрүүлэх товчоод дээр тээврийн хэрэгслийн төрөл, зорчигчдын тоо, хүйс, зорчин явж буй чиглэлийн талаарх мэдээллийг 24 цагийн турш иргэдээс авч байна. Хэдийгээр ДТМ аргачлалыг нийслэл хотод анх удаа ашиглаж байгаа боловч дэлхийн 80 гаруй улсад онц байдлын үед ашигладаг ба зөвхөн 2018 онд л гэхэд 40 сая гаруй хүнийг хамруулжээ. Мөн 2018 онд Өмнөд Судан улсад Эбола вирус тархах үеэр иргэдийн хөдөлгөөнийг тандах зорилгоор ДТМ аргачлалыг амжилттай хэрэгжүүлсэн байна. Монгол улсын хувьд Онцгой Байдлын Ерөнхий Газар, ОУШХБ хамтран 2018 оноос хойш 21 аймаг, 330 сумд дахь иргэдийн хөдөлгөөнийг баримжаалан тандаж байгалийн гамшиг, тэр дундаа зудын нөхцөл үүссэн үед ажиллах бэлтгэл ажлыг хангах зорилгоор уг аргачлалыг хэрэглэж ирсэн.

### ТОЙМ ТОО

**1,855,300**

Хөдөлгөөний нэмэгдсэн дүн ДТМ (УХЦ) урсгал хянасан хөдөлгөөний цэгээр хянасан.

**46,219** ↑

Сүүлийн 24 цагт бүртгэгдсэн хөдөлгөөн

**10,196 (X)**  
**43,461 (Ч)**

Зорчих хөдөлгөөн хориотой (X) болон чөлөөтэй (Ч) үеийн өдрийн дундаж хөдөлгөөн

### ХҮН АМ ЗҮЙ

XX% - Нийт

XX% - Сүүлийн 24 цагт



ЭРЭГТЭЙ

51%

56%



ЭМЭГТЭЙ

31%

30%



ХҮҮ

10%

8%

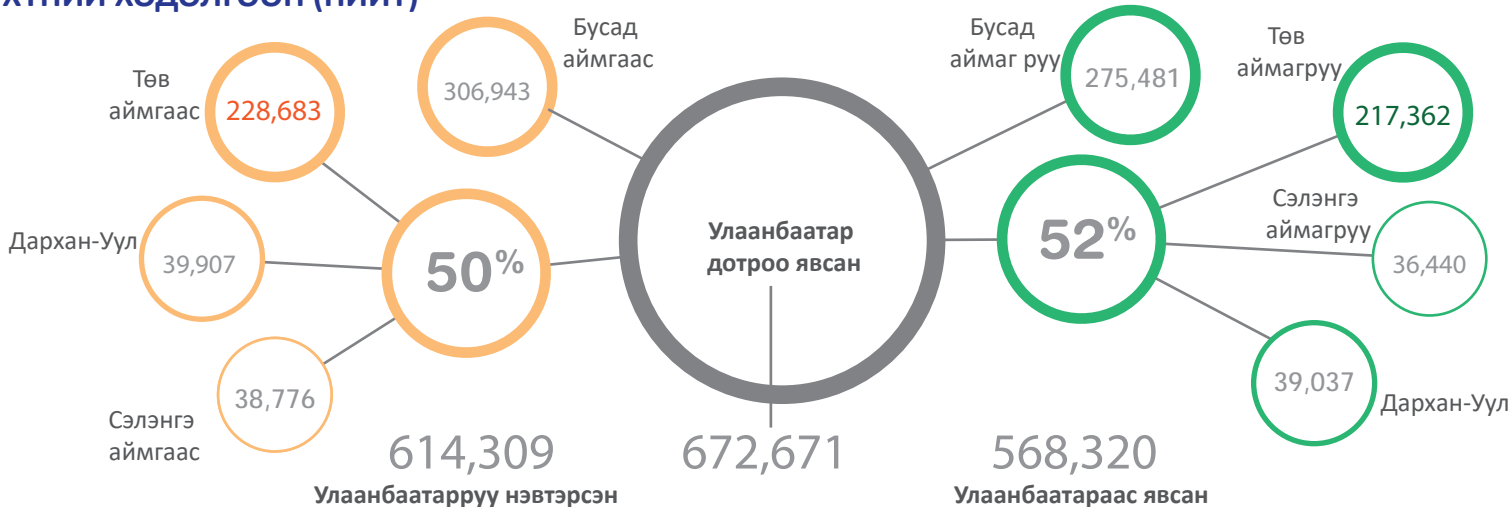


ОХИН

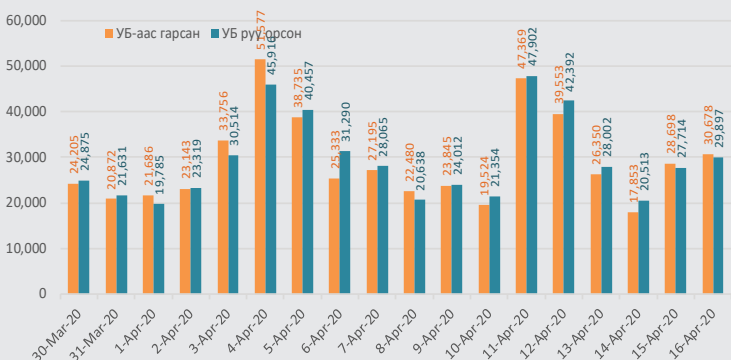
8%

6%

### ХҮНИЙ ХӨДӨЛГӨӨН (НИЙТ)



### ХӨДӨЛГӨӨНИЙ ЧИГЛЭЛ

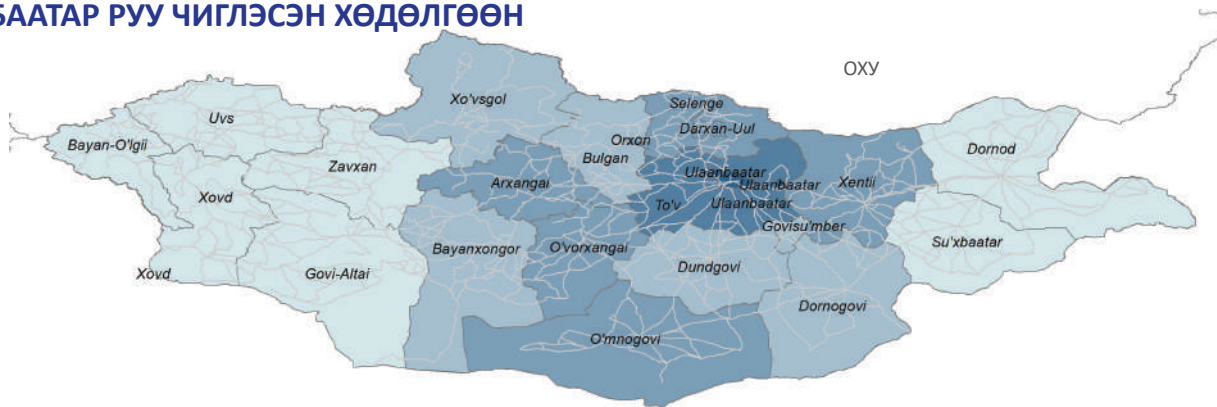


### ТОВЧООД ДЭЭРХ ХӨДӨЛГӨӨНИЙ УРСГАЛ

Товчоо	НИЙТ			2020-4-16		
	НИЙТ	Орсон	Гарсан	НИЙТ	Орсон	Гарсан
Баруунтуруун	366,160	175,025	191,135	8,235	3,957	4,278
Өлзийт	282,532	146,037	136,495	7,621	4,239	3,382
Налайх	552,106	277,514	274,592	9,301	4,304	4,997
Морин	400,762	200,534	200,228	11,564	5,779	5,785
Эмээлт	628,742	339,175	289,567	16,851	8,278	8,573
Гүнт	297,131	148,460	148,671	7,003	3,340	3,663
<b>НИЙТ</b>	<b>2,527,433</b>	<b>1,286,745</b>	<b>1,240,688</b>	<b>60,575</b>	<b>29,897</b>	<b>30,678</b>

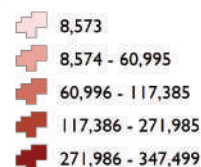


## УЛААНБААТАР РУУ ЧИГЛЭСЭН ХӨДӨЛГӨӨН




### Legend

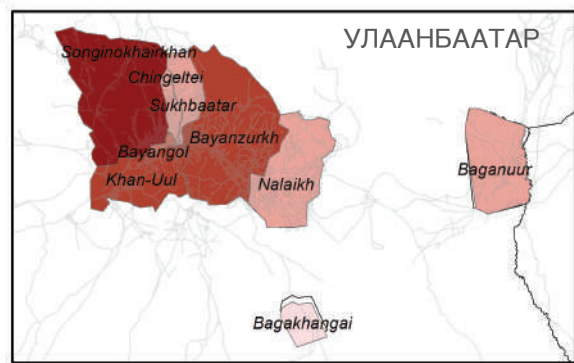
УБ-т очих дүүрэг



Гарсан аймаг



  Улсын хил  
 Гол зам



Энэхүү зураглалд ашигласан хил, хязгаар, нэр, нэршил нь албан ёсоор хүлээн зөвшөөрөгдсөнийг илтгэхгүй болно

## ХҮН АМ ЗҮЙ

XX% - Нийт

XX% - Сүүлийн 24 цаг



ЭРЭГТЭЙ

52%

56%



ЭМЭГТЭЙ

32%

31%



ХҮҮ

9%

7%



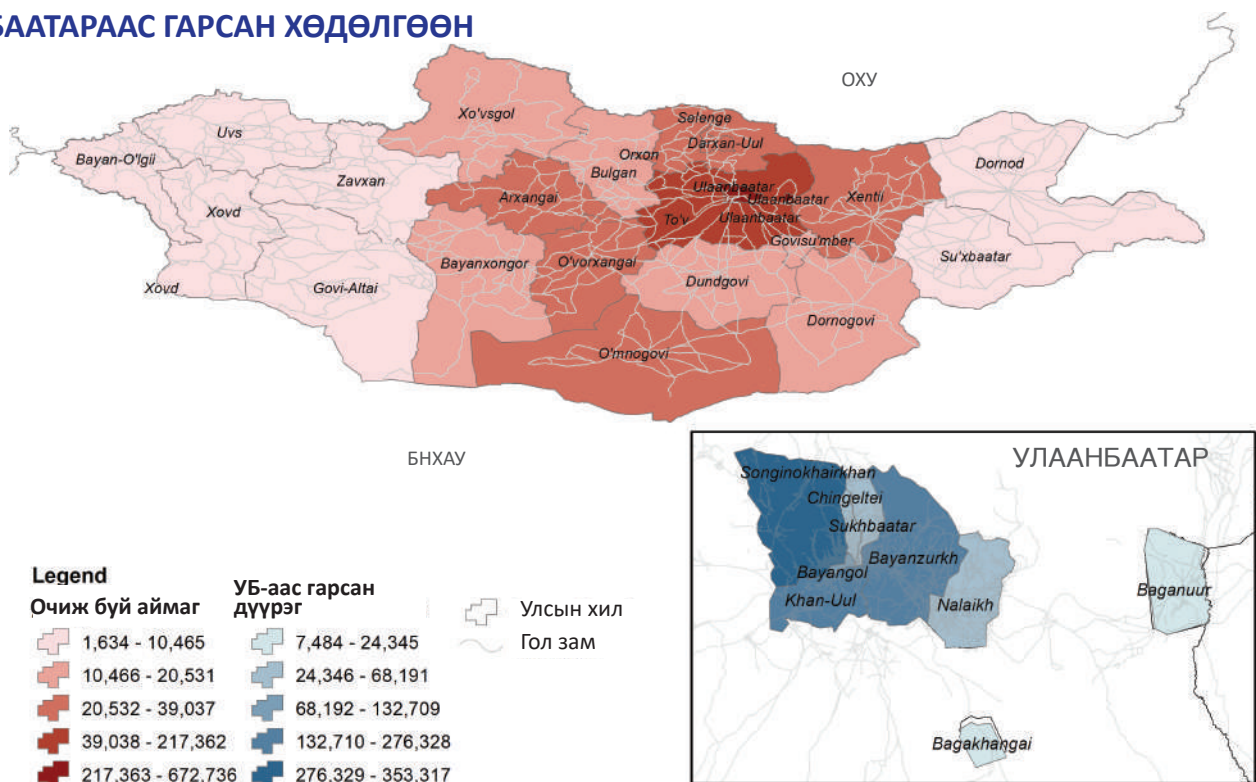
ОХИН

8%

6%

Улаанбаатарт очсон дүүрэг	?	Багахангай	Багануур	Баянгол	Баянзүрх	Чингэлтэй	Хан-Уул	Налайх	Сонгинохайрхан	Сүхбаатар	НИЙТ
Улаанбаатар	2,707	6,985	22,969	41,019	86,586	28,081	196,355	51,421	208,550	27,998	672,671
Архангай	137	12	55	5,436	6,771	2,190	3,415	146	10,505	1,875	30,542
Баянхонгор	73	13	48	2,099	3,112	1,000	1,583	130	5,681	1,063	14,802
Баян-Өлгий	14	-	1	232	431	80	106	23	789	178	1,854
Булган	170	22	44	4,373	5,716	1,670	3,049	96	7,259	1,404	23,803
Дархан-Уул	223	40	108	6,312	7,720	2,042	4,396	310	16,287	2,469	39,907
Дорнод	83	17	10	1,151	5,161	751	1,160	56	1,273	950	10,612
Дорноговь	110	33	63	3,069	7,045	906	2,172	185	2,408	1,339	17,330
Дундговь	91	19	28	2,959	6,718	1,092	3,526	52	3,609	1,529	19,623
Говь-Алтай	39	11	31	859	1,541	411	658	29	2,682	425	6,686
Говьсүмбэр	70	9	67	1,951	6,729	597	1,359	142	1,316	999	13,239
Хэнтий	107	14	22	2,544	14,934	1,443	2,429	194	2,511	2,094	26,292
Ховд	10	-	12	745	1,331	304	744	43	2,783	245	6,217
Хөвсгөл	83	35	85	2,789	3,770	1,029	1,909	87	5,495	1,161	16,443
Орхон	123	4	104	5,401	6,229	1,361	4,005	185	8,373	1,952	27,737
Сэлэнгэ	147	34	160	8,634	9,044	2,703	4,672	337	10,188	2,857	38,776
Сүхбаатар	58	19	26	846	5,074	433	711	68	803	682	8,720
Төв	1,092	191	644	34,965	49,148	15,863	40,492	3,838	65,631	16,819	228,683
Өмнөговь	125	7	63	3,669	6,677	1,253	6,562	136	6,190	1,752	26,434
Өвөрхангай	161	53	93	5,425	7,540	2,129	4,677	191	13,529	1,938	35,736
Завхан	63	14	23	1,766	2,865	631	1,256	63	3,393	830	10,904
Увс	28	5	21	858	1,728	399	715	89	2,827	388	7,058
?	59	11	32	393	830	110	408	192	633	243	2,911
<b>НИЙТ</b>	<b>5,773</b>	<b>7,548</b>	<b>24,709</b>	<b>137,495</b>	<b>246,700</b>	<b>66,478</b>	<b>286,359</b>	<b>58,013</b>	<b>382,715</b>	<b>71,190</b>	<b>1,286,980</b>

## УЛААНБААТАРААС ГАРСАН ХӨДӨЛГӨӨН



**Legend**

Очиж буй аймаг

- 1,634 - 10,465
- 10,466 - 20,531
- 20,532 - 39,037
- 39,038 - 217,362
- 217,363 - 672,736

УБ-аас гарсан дүүрэг

- 7,484 - 24,345
- 24,346 - 68,191
- 68,192 - 132,709
- 132,710 - 276,328
- 276,329 - 353,317

Улсын хил  
Гол зам

Энэхүү зураглалд ашигласан хил, хязгаар, нэр, нэршил нь албан ёсоор хүлээн зөвшөөрөгдсөнийг илтгэхгүй болно

## ХҮН АМ ЗҮЙ

XX% - Нийт

XX% - Сүүлийн 24 цагт



ЭРЭГТЭЙ

51%

55%



ЭМЭГТЭЙ

30%

30%



ХҮҮ

10%

9%



ОХИН

8%

7%

Улаанбаатараас гарсан дүүрэг	?	Багахангай	Баянзүрх	Багануур	Баянгол	Чингэлтэй	Хан-Уул	Налайх	Сонгинохайрхан	Сүхбаатар	НИЙТ
Арханагай	323	41	5,305	49	3,877	1,778	2,644	154	9,362	1,546	25,079
Баянхонгор	89	21	2,178	78	1,717	775	1,369	82	5,339	738	12,386
Баян-Өлгий	-	-	410	-	292	69	113	12	629	109	1,634
Булган	214	1	4,565	42	3,417	1,506	2,458	50	7,076	1,202	20,531
Дархан-Уул	122	13	6,500	106	5,267	1,940	3,860	231	18,833	2,165	39,037
Дорнод	73	8	5,609	2	1,011	700	1,164	84	1,069	745	10,465
Дорноговь	129	8	7,936	103	3,211	1,162	2,469	140	2,447	1,306	18,911
Дундговь	82	17	6,600	76	2,474	1,090	3,548	88	3,951	1,532	19,458
Говь-Алтай	31	9	1,059	26	468	252	528	60	2,500	264	5,197
Говьсүмбэр	84	6	6,326	54	1,666	639	1,129	99	1,227	748	11,978
Хэнтий	141	12	14,371	29	2,342	1,247	1,918	162	2,081	1,787	24,090
Хөвд	24	-	1,036	9	550	187	537	49	2,321	243	4,956
Хөвсгөл	70	10	2,693	18	1,705	778	1,504	59	5,503	764	13,104
Орхон	124	9	4,951	104	4,724	1,390	3,353	146	9,318	1,457	25,576
Сэлэнгэ	75	19	7,721	162	7,955	2,363	4,261	406	11,052	2,426	36,440
Сүхбаатар	60	7	5,075	14	596	427	722	45	839	715	8,500
Төв	1,209	135	46,781	665	32,235	14,919	37,143	3,590	64,858	15,827	217,362
Өмнөговь	89	20	7,699	105	3,987	1,683	6,917	144	6,733	2,230	29,607
Увс	27	7	955	25	481	280	443	39	1,908	259	4,424
Өвөрхангай	211	44	5,467	90	4,149	1,479	3,601	96	11,821	1,597	28,555
Завхан	70	11	1,787	19	1,062	426	848	83	3,234	454	7,994
?	161	13	723	59	303	159	333	286	805	194	3,036
<b>НИЙТ</b>	<b>3,408</b>	<b>411</b>	<b>145,747</b>	<b>1,835</b>	<b>83,489</b>	<b>35,249</b>	<b>80,862</b>	<b>6,105</b>	<b>172,906</b>	<b>38,308</b>	<b>568,320</b>

