

Монгол Улсын Засгийн газар COVID-19-ийн халдвар тархахаас урьдчилан сэргийлэх арга хэмжээг эртнээс эрчимтэй авч эхэлсэн. Боловсролын байгууллагуудын үйл ажиллагааг 1-р сарын 27-ноос эхлэн албан ёсоор зогсоож, коронавирусын халдвар илэрсэн улсууд руу зорчих аялалын хориг тавьсан төдийгүй 2-р сарын 13-нд Монгол улс онцгой байдлын өндөржүүлсэн бэлэн байдалд шилжсэн. Мөн 2020 оны 2-р сарын 24-26-ний өдрүүдэд тохиосон Сар шинийн баярын үеэр коронавирусын халдвар гарах болзошгүй байдлаас урьдчилан сэргийлэх зорилгоор Улсын Онцгой Комиссоос хот хоорондын зорчих хөдөлгөөнийг хориглох шийдвэр гаргасан. Нийслэл Улаанбаатар хот хүн амын төвлөрөл ихтэй, Монгол улсын нийт хүн амын тэн хагас нь оршин суудаг. Үүгээр зогсохгүй, Улаанбаатар хотоор дамжин зорчих хөдөлгөөн их тул коронавирусын халдварыг улс даяар тараах эрсдлийн хамгийн том хүчин зүйлсийн нэг болж байна. Эрсдлийн бэлэн байдлыг цаг ямагт хангаж, коронавирус илэрсэн үед авах арга хэмжээг чанаржуулахын тулд, иргэдийн орж, гарах урсгалын талаарх бүртгэл мэдээллийг сайжруулах ажлыг Нийслэлийн Засаг Даргын Тамгын Газар (НЗДТГ), Олон Улсын Шилжилт Хөдөлгөөний Байгууллага (ОУШХБ)-ын Монгол дахь салбарын техник туслалцаатайгаар хэрэгжүүлж байна. НЗДТГ болон ОУШХБ-ын хамтын ажиллагааны дагуу мэдээлэл цуглуулах ажилд 400 гаруй эмнэлгийн болон боловсролын салбарын ажилтныг дайчлан хамруулж, ДТМ аргачлалд сурган, хэрэгцээт зөвлөмж, техникийн туслалцаагаар ханган ажиллаж байна. Хот хоорондын хөдөлгөөн хязгаарлалттай үед буюу 2-р сарын 27-ны 08 цагаас 3-р сарын 3-ны 06 цаг хүртэл урсгал хөдөлгөөнийг хянах ажлын туршилтын үе хийгдэж, үүнээс хойш 5-р сарын 1-ний өдрийг хүртэл үргэлжилнэ. Нийслэлийн ойролцоох 6 (Эмээлт, Баруунтуруун, Гүнт, Өлзийт, Морин, Налайх) шалган нэвтрүүлэх товчоод дээр тээврийн хэрэгслийн төрөл, зорчигчдын тоо, хүйс, зорчин явж буй чиглэлийн талаарх мэдээллийг 24 цагийн турш иргэдээс авч байна. Хэдийгээр ДТМ аргачлалыг нийслэл хотод анх удаа ашиглаж байгаа боловч дэлхийн 80 гаруй улсад онц байдлын үед ашигладаг ба зөвхөн 2018 онд л гэхэд 40 сая гаруй хүнийг хамруулжээ. Мөн 2018 онд Өмнөд Судан улсад Эбола вирус тархах үеэр иргэдийн хөдөлгөөнийг тандах зорилгоор ДТМ аргачлалыг амжилттай хэрэгжүүлсэн байна. Монгол улсын хувьд Онцгой Байдлын Ерөнхий Газар, ОУШХБ хамтран 2018 оноос хойш 21 аймаг, 330 сумд дахь иргэдийн хөдөлгөөнийг баримжаалан тандаж байгалийн гамшиг, тэр дундаа зудын нөхцөл үүссэн үед ажиллах бэлтгэл ажлыг хангах зорилгоор уг аргачлалыг хэрэглэж ирсэн.

ТОЙМ ТОО

1,696,303

Хөдөлгөөний нэмэгдсэн дүн ДТМ (УХЦ)
урсгал хянасан хөдөлгөөний цэгээр хянасан.

60,651 ↓

Сүүлийн 24 цагт
бүртгэгдсэн хөдөлгөөн

10,196 (X)
43,886 (Ч)

Зорчих хөдөлгөөн хориотой (X) болон
чөлөөтэй (Ч) үеийн өдрийн дундаж хөдөлгөөн

ХҮН АМ ЗҮЙ

XX% - Нийт

XX% - Сүүлийн 24 цагт



ЭРЭГТЭЙ

51%

46%



ЭМЭГТЭЙ

31%

33%



ХҮҮ

10%

12%

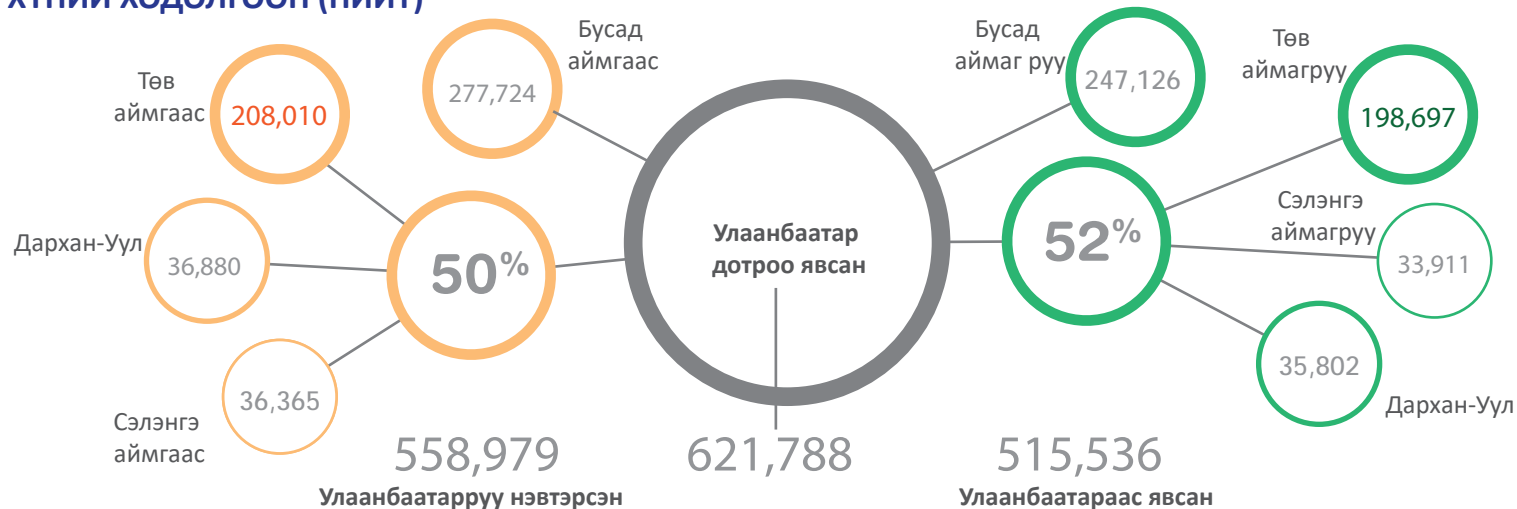


ОХИН

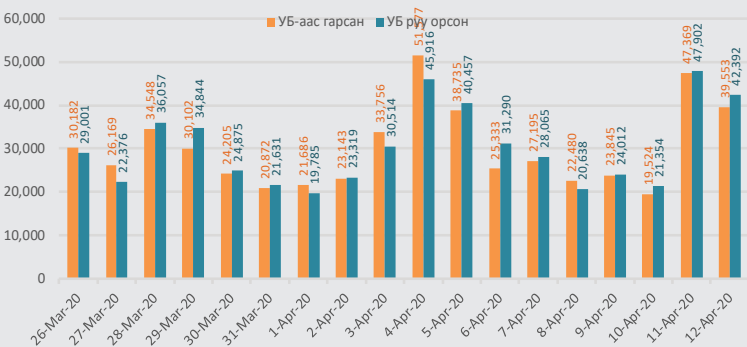
8%

9%

ХҮНИЙ ХӨДӨЛГӨӨН (НИЙТ)



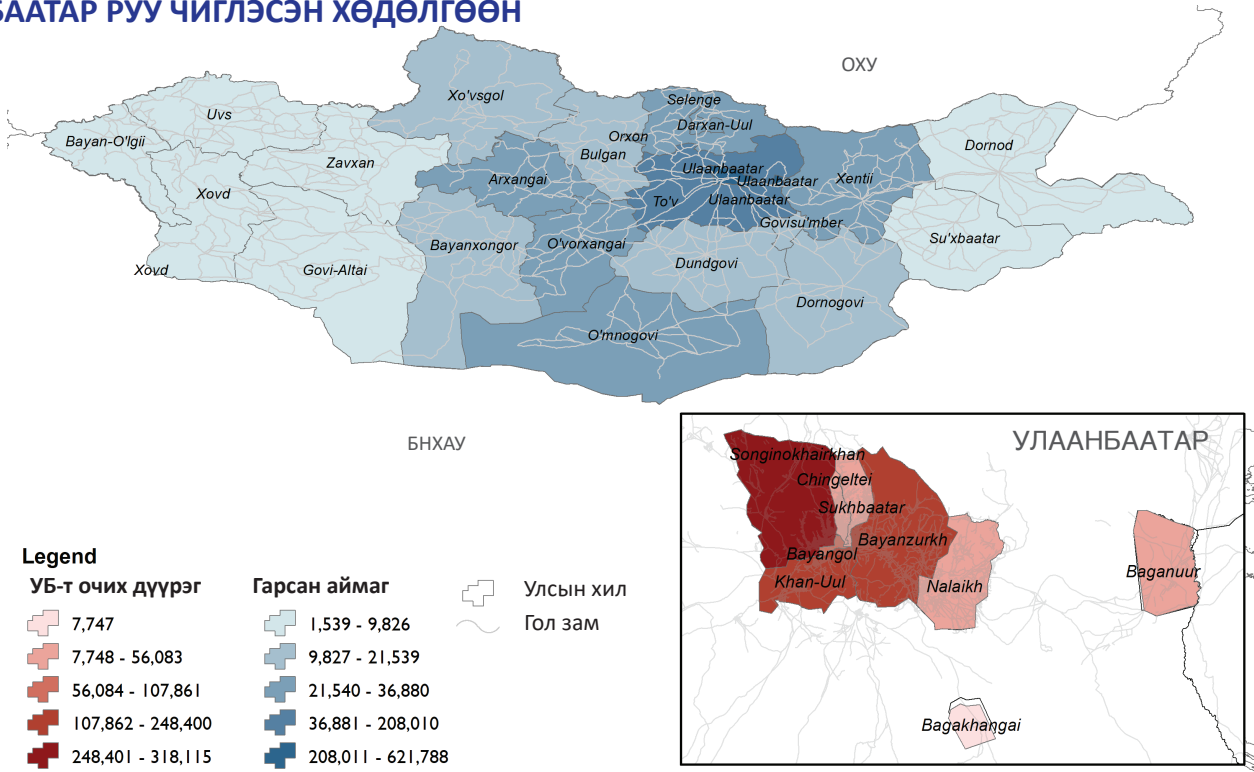
ХӨДӨЛГӨӨНИЙ ЧИГЛЭЛ



ТОВЧООД ДЭЭРХ ХӨДӨЛГӨӨНИЙ УРСГАЛ

Товчоо	НИЙТ			2020-4-12		
	НИЙТ	Орсон	Гарсан	НИЙТ	Орсон	Гарсан
Баруунтуруун	347,527	166,672	180,855	8,966	4,679	4,287
Өлзийт	260,591	133,853	126,738	12,099	5,975	6,124
Налайх	515,339	258,586	256,753	10,135	5,363	4,772
Морин	362,868	181,580	181,288	16,491	8,254	8,237
Эмээлт	563,050	305,801	257,249	19,281	10,383	8,898
Гүнт	268,353	134,127	134,226	14,973	7,738	7,235
НИЙТ	2,317,728	1,180,619	1,137,109	81,945	42,392	39,553

УЛААНБААТАР РУУ ЧИГЛЭСЭН ХӨДӨЛГӨӨН



Энэхүү зураглалд ашигласан хил, хязгаар, нэр, нэршил нь албан ёсоор хүлээн зөвшөөрөгдсөнийг илтгэхгүй болно

ХҮН АМ ЗҮЙ

XX% - Нийт

XX% - Сүүлийн 24 цаг



ЭРЭГТЭЙ

51%

46%



ЭМЭГТЭЙ

32%

33%



ХҮҮ

9%

12%



ОХИН

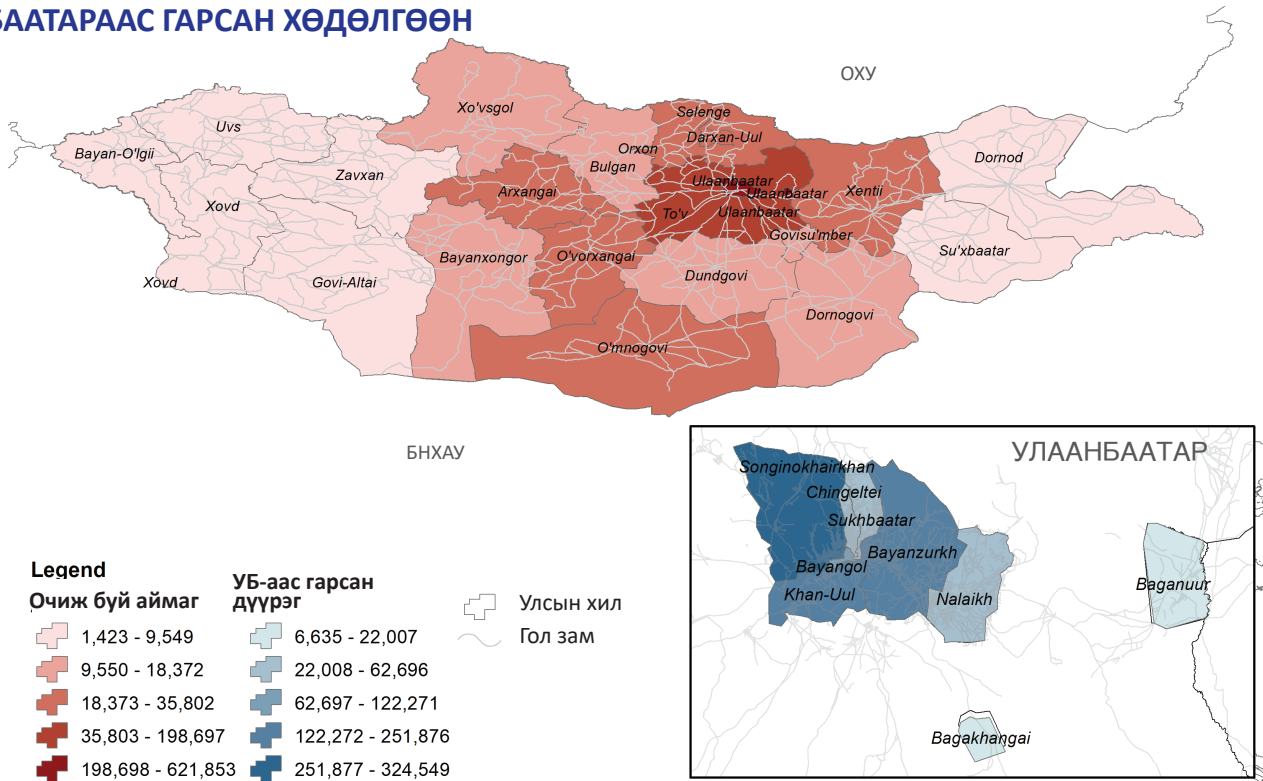
8%

9%

Улаанбаатарт очсон дүүрэг	?	Багахангай	Багануур	Баянгол	Баянзүрх	Чингэлтэй	Хан-Уул	Налайх	Сонгинохайрхан	Сүхбаатар	НИЙТ
Улаанбаатар	2,231	6,218	20,759	37,847	81,445	26,019	179,340	50,169	191,860	25,900	621,788
Архангай	123	12	54	4,904	6,208	1,932	3,078	138	9,507	1,739	27,695
Баянхонгор	60	10	48	1,920	2,848	931	1,425	122	5,196	937	13,497
Баян-Өлгий	10	-	-	202	372	68	91	12	637	147	1,539
Булган	164	22	39	3,954	5,198	1,499	2,778	79	6,522	1,284	21,539
Дархан-Уул	212	34	108	5,814	7,189	1,905	4,109	299	14,917	2,293	36,880
Дорнод	74	17	10	1,085	4,636	688	1,065	52	1,111	836	9,574
Дорноговь	91	18	55	2,819	6,298	820	1,962	146	2,208	1,231	15,648
Дундговь	78	13	27	2,694	6,276	995	3,257	50	3,309	1,405	18,104
Говь-Алтай	23	11	31	715	1,350	348	604	27	2,362	376	5,847
Говьсүмбэр	56	9	48	1,846	6,113	581	1,259	126	1,204	922	12,164
Хэнтий	106	8	20	2,352	13,352	1,294	2,189	148	2,305	1,875	23,649
Ховд	7	-	12	647	1,206	283	669	40	2,357	184	5,405
Хөвсгөл	65	25	85	2,598	3,403	865	1,761	76	4,995	1,003	14,876
Орхон	110	4	103	4,897	5,711	1,296	3,635	176	7,674	1,814	25,420
Сэлэнгэ	137	34	160	8,035	8,545	2,556	4,352	333	9,538	2,675	36,365
Сүхбаатар	58	14	26	738	4,483	400	639	62	709	600	7,729
Төв	978	166	561	32,154	44,808	14,436	36,602	3,071	59,872	15,362	208,010
Өмнөговь	116	7	49	3,372	6,131	1,159	5,915	99	5,785	1,579	24,212
Өвөрхангай	142	51	82	4,974	6,672	1,940	4,246	174	11,988	1,775	32,044
Завхан	58	10	13	1,580	2,593	558	1,118	57	3,062	777	9,826
Увс	18	5	18	764	1,567	343	632	89	2,510	337	6,283
?	46	8	20	373	750	102	372	184	601	217	2,673
НИЙТ	4,963	6,696	22,328	126,284	227,154	61,018	261,098	55,729	350,229	65,268	1,180,767



УЛААНБААТАРААС ГАРСАН ХӨДӨЛГӨӨН



Legend

Очиж буй аймаг

- 1,423 - 9,549
- 9,550 - 18,372
- 18,373 - 35,802
- 35,803 - 198,697
- 198,698 - 621,853

УБ-аас гарсан дүүрэг

- 6,635 - 22,007
- 22,008 - 62,696
- 62,697 - 122,271
- 122,272 - 251,876
- 251,877 - 324,549

- Улсын хил
- Гол зам

Энэхүү зураглалд ашигласан хил, хязгаар, нэр, нэршил нь албан ёсоор хүлээн зөвшөөрөгдсөнийг илтгэхгүй болно

ХҮН АМ ЗҮЙ

XX% - Нийт

XX% - Сүүлийн 24 цагт



ЭРЭГТЭЙ

51%

46%



ЭМЭГТЭЙ

30%

33%



ХҮҮ

10%

12%



ОХИН

8%

10%

Улаанбаатараас гарсан дүүрэг	?	Багахангай	Баянзүрх	Багануур	Баянгол	Чингэлтэй	Хан-Уул	Налайх	Сонгинохайрхан	Сүхбаатар	НИЙТ
Арханагай	313	15	4,677	37	3,526	1,559	2,368	143	8,382	1,356	22,376
Баянхонгор	86	18	1,845	78	1,417	670	1,184	74	4,611	656	10,639
Баян-Өлгий	-	-	350	-	249	57	98	4	577	88	1,423
Булган	203	1	4,120	31	3,127	1,396	2,223	36	6,152	1,083	18,372
Дархан-Уул	117	13	5,964	88	4,859	1,771	3,626	228	17,152	1,984	35,802
Дорнод	66	8	5,116	2	922	643	1,056	56	986	694	9,549
Дорноговь	69	5	7,232	81	2,880	1,077	2,294	116	2,271	1,148	17,173
Дундговь	74	17	6,090	70	2,323	1,036	3,297	78	3,664	1,416	18,065
Говь-Алтай	31	9	869	18	368	230	464	49	2,144	227	4,409
Говьсүмбэр	50	-	5,785	48	1,521	591	1,032	85	1,164	702	10,978
Хэнтий	111	12	13,069	22	2,191	1,139	1,784	116	1,926	1,628	21,998
Ховд	13	-	879	7	452	144	475	44	2,027	212	4,253
Хөвсгөл	64	3	2,346	16	1,434	645	1,351	54	4,768	636	11,317
Орхон	117	9	4,545	92	4,240	1,295	3,035	144	8,453	1,352	23,282
Сэлэнгэ	69	19	7,299	157	7,258	2,232	3,969	396	10,237	2,275	33,911
Сүхбаатар	45	6	4,574	13	537	396	675	27	788	670	7,731
Төв	1,117	129	42,971	605	29,816	13,653	34,111	2,769	59,059	14,467	198,697
Өмнөговь	89	20	7,089	98	3,659	1,535	6,285	119	6,364	2,045	27,303
Увс	26	7	822	18	366	217	386	31	1,682	212	3,767
Өвөрхангай	208	44	4,829	73	3,709	1,309	3,209	84	10,411	1,413	25,289
Завхан	70	11	1,523	17	855	388	702	68	2,621	390	6,645
?	125	10	621	48	257	139	257	260	672	168	2,557
НИЙТ	3,063	356	132,615	1,619	75,966	32,122	73,881	4,981	156,111	34,822	515,536

