

Монгол Улсын Засгийн газар COVID-19-ийн халдвар тархахаас урьдчилан сэргийлэх арга хэмжээг эртнээс эрчимтэй авч эхэлсэн. Боловсролын байгууллагуудын үйл ажиллагааг 1-р сарын 27-ноос эхлэн албан ёсоор зогсоож, коронавирусын халдвар илэрсэн улсууд руу зорчих аялалын хориг тавьсан төдийгүй 2-р сарын 13-нд Монгол улс онцгой байдлын өндөржүүлсэн бэлэн байдалд шилжсэн. Мөн 2020 оны 2-р сарын 24-26-ний өдрүүдэд тохиосон Сар шинийн баярын үеэр коронавирусын халдвар гарах болзошгүй байдлаас урьдчилан сэргийлэх зорилгоор Улсын Онцгой Комиссоос хот хоорондын зорчих хөдөлгөөнийг хориглох шийдвэр гаргасан. Нийслэл Улаанбаатар хот хүн амын төвлөрөл ихтэй, Монгол улсын нийт хүн амын тэн хагас нь оршин суудаг. Үүгээр зогсохгүй, Улаанбаатар хотоор дамжин зорчих хөдөлгөөн их тул коронавирусын халдварыг улс даяар тараах эрсдлийн хамгийн том хүчин зүйлсийн нэг болж байна. Эрсдлийн бэлэн байдлыг цаг ямагт хангаж, коронавирус илэрсэн үед авах арга хэмжээг чанаржуулахын тулд, иргэдийн орж, гарах урсгалын талаарх бүртгэл мэдээллийг сайжруулах ажлыг Нийслэлийн Засаг Даргын Тамгын Газар (НЗДТГ), Олон Улсын Шилжилт Хөдөлгөөний Байгууллага (ОУШХБ)-ын Монгол дахь салбарын техник туслалцаатайгаар хэрэгжүүлж байна. НЗДТГ болон ОУШХБ-ын хамтын ажиллагааны дагуу мэдээлэл цуглуулах ажилд 300 гаруй эмнэлгийн болон боловсролын салбарын ажилтныг дайчлан хамруулж, ДТМ аргачлалд сурган, хэрэгцээт зөвлөмж, техникийн туслалцаагаар ханган ажиллаж байна. Хот хоорондын хөдөлгөөн хязгаарлалттай үед буюу 2-р сарын 27-ны 08 цагаас 3-р сарын 3-ны 06 цаг хүртэл урсгал хөдөлгөөнийг хянах ажлын түршилтын үе хийгдэж, үүнээс хойш 3-р сарын 24-ний өдрийг хүртэл үргэлжилнэ. Нийслэлийн ойролцоох 6 (Эмээлт, Баруунтуруун, Гүнт, Өлзийт, Морин, Налайх) шалган нэвтрүүлэх товчоод дээр тээврийн хэрэгслийн төрөл, зорчигчдын тоо, хүйс, зорчин явж буй чиглэлийн талаарх мэдээллийг 24 цагийн түрш иргэдээс авч байна. Хэдийгээр ДТМ аргачлалыг нийслэл хотод анх удаа ашиглаж байгаа боловч дэлхийн 80 гаруй улсад онц байдлын үед ашигладаг ба зөвхөн 2018 онд л гэхэд 40 сая гаруй хүнийг хамруулжээ. Мөн 2018 онд Өмнөд Судан улсад Эбола вирус тархах үеэр иргэдийн хөдөлгөөнийг тандах зорилгоор ДТМ аргачлалыг амжилттай хэрэгжүүлсэн байна. Монгол улсын хувьд Онцгой Байдлын Ерөнхий Газар, ОУШХБ хамтран 2018 оноос хойш 21 аймаг, 330 сумд дахь иргэдийн хөдөлгөөнийг баримжаалан тандаж байгалийн гамшиг, тэр дундаа зудын нөхцөл үүссэн үед ажиллах бэлтгэл ажлыг хангах зорилгоор уг аргачлалыг хэрэглэж ирсэн.

ТОЙМ ТОО

718,669

Хөдөлгөөний нэмэгдсэн дүн ДТМ (УХЦ) урсгал хянасан хөдөлгөөний цэгээр хянасан.

42,312↑

Сүүлийн 24 цагт бүртгэгдсэн хөдөлгөөн

10,196 (R)
46,531 (N)

Зорчих хөдөлгөөн хориотой (X) болон чөлөөтэй (Ч) үеийн өдрийн дундаж хөдөлгөөн

ХҮН АМ ЗҮЙ

XX% - Нийт
XX% - Сүүлийн 24 цагт



ЭРЭГТЭЙ

51%
54%



ЭМЭГТЭЙ

31%
31%



ХҮҮ

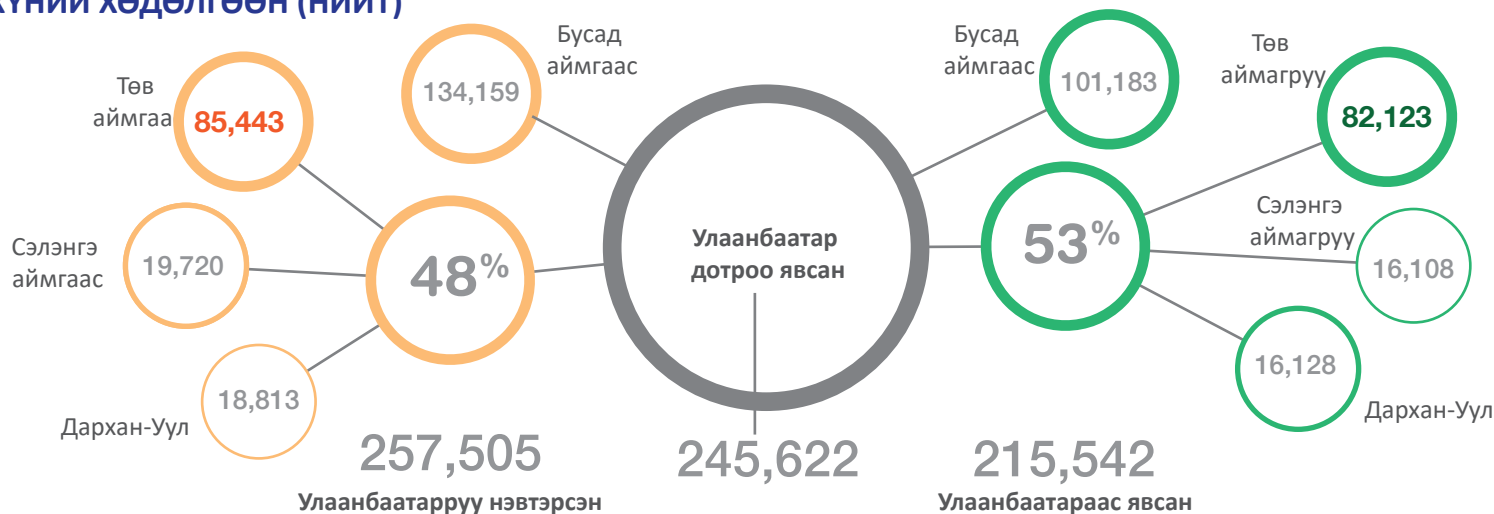
10%
9%



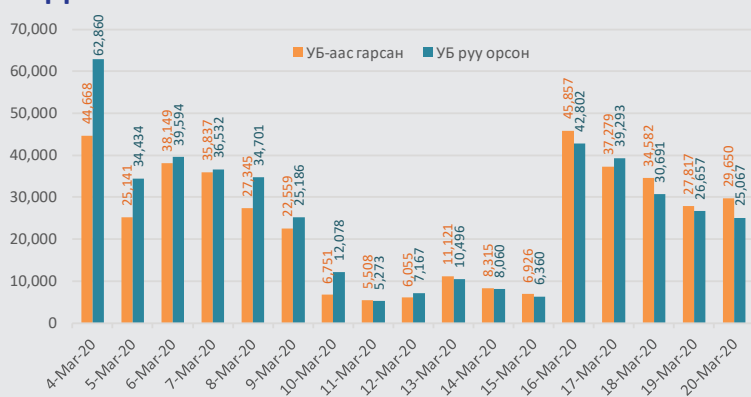
ОХИН

8%
7%

ХҮНИЙ ХӨДӨЛГӨӨН (НИЙТ)



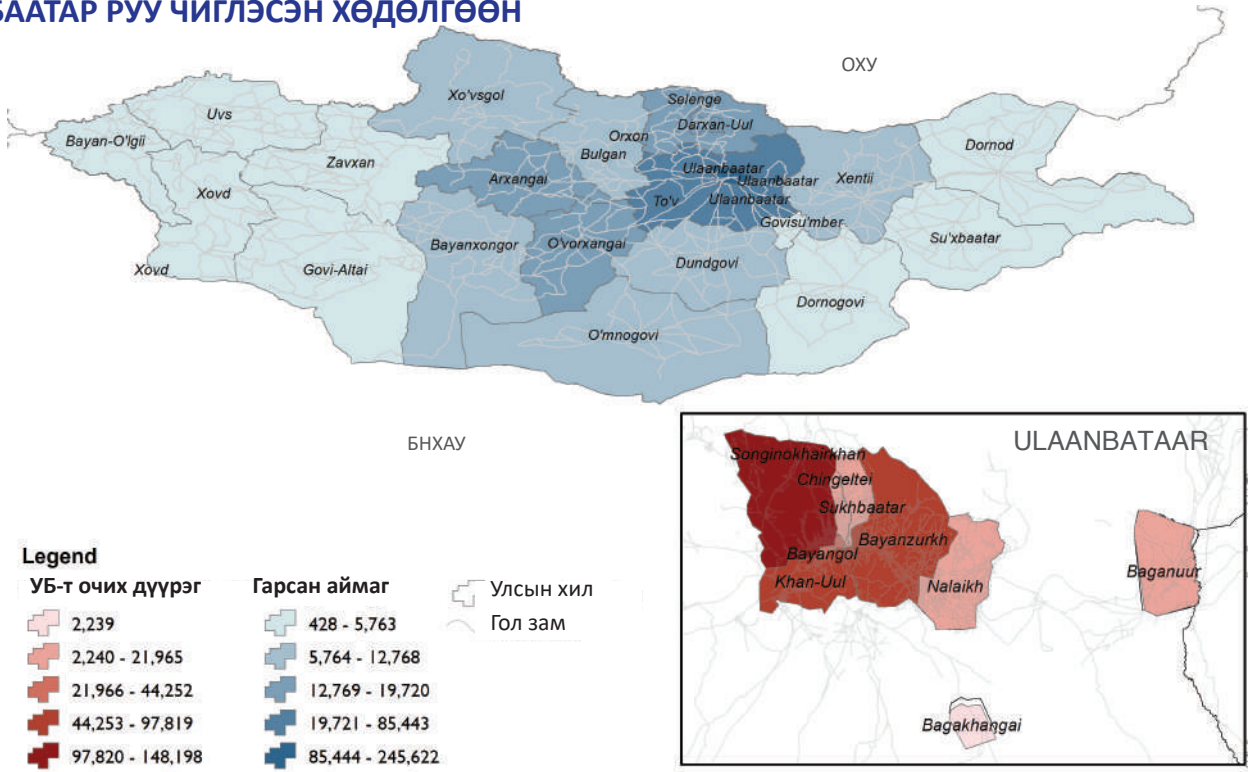
ХӨДӨЛГӨӨНИЙ ЧИГЛЭЛ



ТОВЧООД ДЭЭРХ ХӨДӨЛГӨӨНИЙ УРСГАЛ

Товчоо	НИЙТ			2020-3-20		
	НИЙТ	Орсон	Гарсан	НИЙТ	Орсон	Гарсан
Эмээлт	273,831	159,243	114,588	16,467	3,570	3,880
Баруунтуруун	184,305	90,864	93,441	7,834	3,882	4,813
Налайх	167,989	83,859	84,130	9,567	6,211	5,512
Морин	137,956	69,148	68,808	8,451	4,435	4,503
Өлзийт	112,811	54,533	58,278	7,879	16,609	14,094
Gunt	87,100	45,366	41,734	4,519	4,586	4,477
НИЙТ	963,992	503,013	460,979	54,717	25,067	29,650

УЛААНБААТАР РУУ ЧИГЛЭСЭН ХӨДӨЛГӨӨН



Энэхүү зураглалд ашигласан хил, хязгаар, нэр, нэршил нь албан ёсоор хүлээн зөвшөөрөгдсөнийг илтгэхгүй болно

ХҮН АМ ЗҮЙ

XX% - Нийт

XX% - Сүүлийн 24 цагт



ЭРЭГТЭЙ

51%

56%



ЭМЭГТЭЙ

31%

31%



ХҮҮ

10%

7%



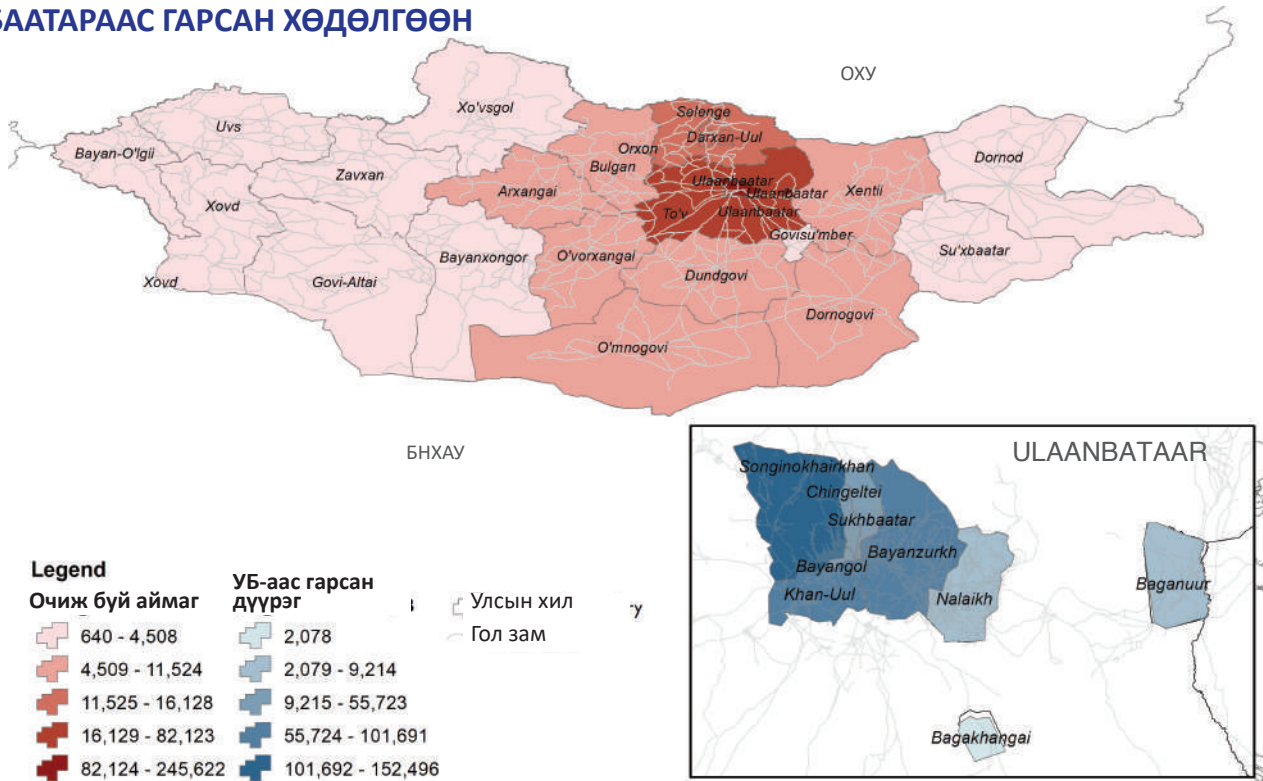
ОХИН

8%

6%

Улаанбаатарт очсон дүүрэг	?	Багахангай	Багануур	Баянгол	Баянзүрх	Чингэлтэй	Хан-Уул	Налайх	Сонгинохайрхан	Сүхбаатар	НИЙТ
Улаанбаатар	670	1,910	7,585	15,629	28,515	9,936	71,241	11,975	88,134	10,027	245,622
Архангай	46	10	24	2,643	3,456	1,125	1,518	74	5,268	948	15,112
Баянхонгор	34	1	23	973	1,567	484	743	75	2,661	503	7,064
Баян-Өлгий	4	-	-	46	113	24	21	6	161	53	428
Булган	60	18	24	2,022	2,737	839	1,456	48	3,249	734	11,187
Дархан-Уул	59	18	55	3,113	3,826	1,084	2,163	201	6,466	1,198	18,183
Дорнод	7	3	-	485	2,073	338	387	7	601	440	4,341
Дорноговь	20	6	3	1,074	2,355	291	601	15	831	483	5,679
Дундговь	23	-	5	1,215	2,511	479	1,466	6	1,624	645	7,974
Говь-Алтай	4	11	29	510	855	235	299	11	1,224	241	3,419
Говьсүмбэр	18	3	12	711	2,436	242	491	5	503	435	4,856
Хэнтий	13	3	11	1,055	5,662	705	806	8	943	884	10,090
Ховд	5	-	9	344	655	167	391	37	997	97	2,702
Хөвсгөл	30	16	51	1,627	2,037	562	1,015	39	2,510	607	8,494
Орхон	44	-	24	2,270	3,086	702	1,847	117	3,673	1,005	12,768
Сэлэнгэ	78	13	69	4,248	4,637	1,455	2,262	197	5,263	1,498	19,720
Сүхбаатар	8	4	14	368	2,096	150	241	15	305	263	3,464
Төв	324	59	205	13,481	17,777	6,360	13,998	338	26,619	6,282	85,443
Өмнөговь	30	3	25	1,344	2,286	443	1,993	32	2,353	545	9,054
Өвөрхангай	79	27	62	2,669	3,637	1,214	2,343	103	6,027	942	17,103
Завхан	24	3	4	992	1,592	356	666	26	1,653	447	5,763
Увс	17	5	4	454	907	220	384	42	1,432	174	3,639
?	18	3	-	139	313	42	121	36	245	105	1,022
НИЙТ	1,615	2,116	8,238	57,412	95,129	27,453	106,453	13,413	162,742	28,556	503,127

УЛААНБААТАРААС ГАРСАН ХӨДӨЛГӨӨН



Энэхүү зураглалд ашигласан хил, хязгаар, нэр, нэршил нь албан ёсоор хүлээн зөвшөөрөгдсөнийг илтгэхгүй болно

ХҮН АМ ЗҮЙ



Улаанбаатараас гарсан дүүрэг	?	Багахангай	Баянзүрх	Багануур	Баянгол	Чингэлтэй	Хан-Уул	Налайх	Сонгинохайрхан	Сүхбаатар	НИЙТ
Арханагай	106	-	1,865	25	1,347	702	856	48	3,339	614	8,902
Баянхонгор	63	3	672	59	480	227	459	15	1,696	278	3,952
Баян-Өлгий	-	-	167	-	133	21	24	-	268	27	640
Булган	75	1	1,675	18	1,295	561	891	20	2,593	487	7,616
Дархан-Уул	42	5	2,751	42	2,324	839	1,529	130	7,570	896	16,128
Дорнод	14	5	2,371	2	415	352	473	9	545	322	4,508
Дорноговь	43	-	3,285	23	1,298	511	853	1	1,017	458	7,489
Дундговь	27	7	2,127	9	934	404	1,336	24	1,436	495	6,799
Говь-Алтай	21	9	250	17	148	86	162	6	834	91	1,624
Говьсүмбэр	8	-	2,317	13	622	247	408	4	551	302	4,472
Хэнтий	28	4	5,888	8	1,040	602	760	4	937	794	10,065
Ховд	10	-	331	-	125	57	212	27	694	77	1,533
Хөвсгөл	25	3	854	8	585	231	516	4	1,695	246	4,167
Орхон	43	6	2,105	46	1,749	675	1,395	67	3,951	638	10,675
Сэлэнгэ	26	12	3,453	93	3,385	1,070	1,920	233	4,909	1,007	16,108
Сүхбаатар	10	-	1,874	2	236	173	283	-	353	321	3,252
Төв	358	46	16,637	177	12,496	5,801	14,318	293	26,074	5,923	82,123
Өмнөговь	36	7	3,017	39	1,436	664	2,562	59	2,860	844	11,524
Увс	15	-	287	-	108	80	155	25	558	68	1,296
Өвөрхангай	87	9	1,995	41	1,426	548	1,239	40	3,724	615	9,724
Завхан	25	5	560	12	286	104	234	11	911	109	2,257
?	33	-	115	13	65	55	70	27	273	37	688
НИЙТ	1,095	122	54,596	647	31,933	14,010	30,655	1,047	66,788	14,649	215,542

Улаанбаатар хотоос гарах болон орох хөдөлгөөн 2-р сарын 23-ны 08 цагаас 3-р сарын 3-ны 06 цаг хүртэл мөн 3-р сарын 10-ны 07 цагаас 3-р сарын 16-ны 07 цаг хүртэл хязгаарлагдсан болохыг анхаарна уу