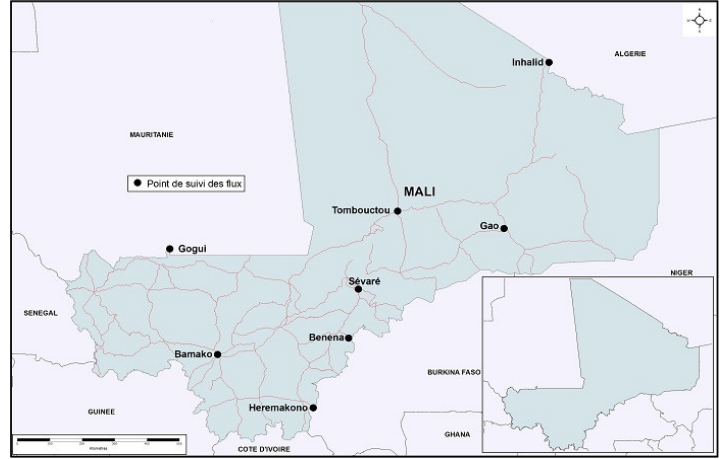


Les données collectées dans chaque zone sont rigoureusement vérifiées auprès de plusieurs informateurs clés et croisées par les experts DTM. Toutefois, les migrants adaptent leurs routes en fonction des opportunités et des contraintes qu'ils rencontrent tout au long de leur voyage. Les pays de destination ou de transit dans lesquels ils souhaitent se rendre peuvent souvent changer, ce qui complexifie l'évaluation systématique de leur mobilité à travers l'Afrique du Nord et de l'ouest. Par conséquent, les données collectées dans les lieux de destination ne refléteront pas toujours les flux détectés dans les pays d'origine ou zones de transit. Toutes les données incluses dans ce rapport sont basées sur des estimations. L'OIM ne présente aucune garantie, ne formule aucune observation quant au caractère opportun, à la pertinence, l'exactitude, la fiabilité, la qualité ou l'exhaustivité des données figurant dans ce rapport.



**Crédit photo :** Migrants voyageant dans un camion à Gao © OIM Mali



**Source :** ESRI. Cette carte n'est fournie qu'à titre d'illustration. Les représentations ainsi que l'utilisation des frontières et des noms géographiques sur cette carte peuvent comporter des erreurs et n'impliquent ni jugement sur le statut legal d'un territoire, ni reconnaissance ou acceptation officielles de ces frontières de la part de l'OIM.

**PRINCIPAUX RESULTATS POUR LE MOIS DE AOÛT 2017**

**1 477** Individus entrants au Mali par les FMP \*

**4 735** Individus sortants du Mali par les FMP \*

**9** FMP actifs au Mali

Type d'évaluation : **7 jours sur 7**



\* Les migrants enregistrés à Bamako, Sévaré, Wabaria et Inhalid, qui sont des points de transit, ne sont pas inclus dans ces totaux. Seuls ceux qui sont comptabilisés sur des points d'entrée ou de sortie sont considérés.

Depuis le mois de juin 2016, l'OIM effectue un suivi des mouvements de migrants au Mali. Ces migrants, principalement originaires des pays de la zone Ouest Africaine, se confrontent à de longs et périlleux voyages pour lesquels ils sont appelés à dépenser d'importantes sommes d'argent pour atteindre leur destination.

La grande majorité des migrants identifiés sur les points de suivi des flux (FMP) sont des jeunes hommes (observations directes). Parmi les migrants, plusieurs personnes âgées de moins de 18 ans ont été identifiées. Certains voyagent accompagnés par des tuteurs adultes tandis que d'autres voyagent seuls.

86% des migrants passés par ces points de suivi des flux sont citoyens des cinq pays suivants : Guinée, Mali, Gambie, Sénégal et Côte d'Ivoire.

La majorité de migrants interrogés indiquent vouloir se rendre en Algérie et en Libye tandis que 37% déclarent vouloir se rendre en Europe, principalement en Espagne et en Italie.

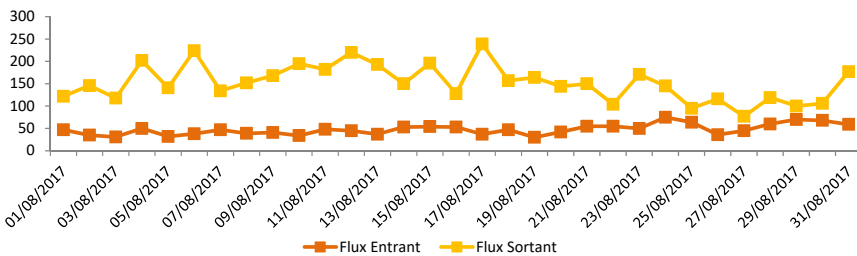
Suite au renforcement des contrôles de la police au Burkina Faso et au Niger, le nombre de migrants observés à Benena a beaucoup diminué par rapport à celui enregistré en début d'année.

Au début du mois d'août, trois nouveaux points de suivi des flux ont été ouverts à Bamako, Heremakono et Inhalid.

**FLUX OBSERVES SUR LES POINTS DE SUIVI**

Flux observés sur l'ensemble des points de suivi sur le mois

Nombre total d'individus entrants et sortants au Mali entre le 1er Août 2017 et le 31 Août 2017

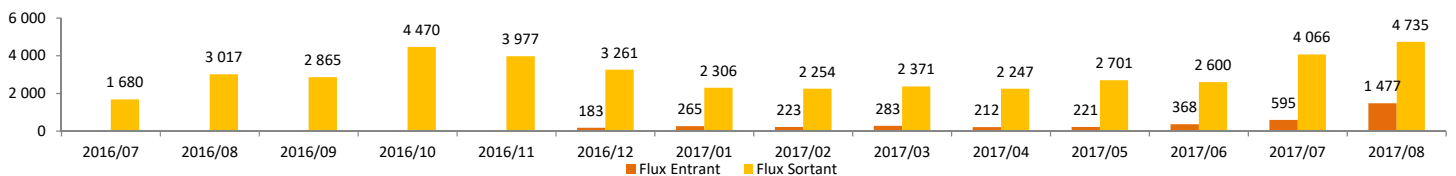


La plupart de migrants sembleraient transiter par la capitale Bamako, afin de rejoindre les points stratégiques de passage que constituent les villes de Gao, de Tombouctou et les frontières dont Benena, Gogui et Heremakono, pour continuer leur route vers l'Algérie, le Niger, la Lybie, la Mauritanie et le Maroc, et enfin rejoindre l'Europe pour certains.

Gao est une zone de transit importante et souvent choisie par les migrants irréguliers sortant du Mali du fait de son accessibilité aux routes vers la Méditerranée.

Flux observés sur l'ensemble des points de suivi depuis le lancement du projet

Nombre total d'individus entrants et sortants au Mali entre le 1er Juillet 2016 et le 31 Août 2017(\*)



(\*) L'enregistrement par les FMP des flux entrants au Mali a commencé au mois de décembre 2016. En raison de l'ouverture de nouveaux FMP depuis le mois de Juin 2017, tout écart conséquent observé dans les chiffres fournis à partir de cette date ne devra pas être perçu comme une augmentation significative des flux migratoires, mais comme une hausse des données collectées.

## Moyens de transport

Moyen de transport principal des migrants entrant au Mali

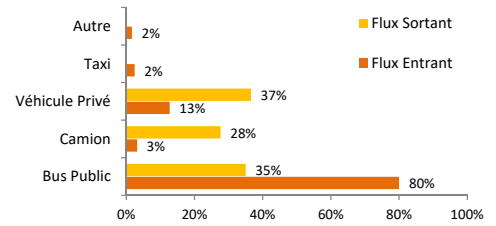


La grande majorité des migrants identifiés sont arrivés au Mali dans des bus de transport en commun.

Moyens de transport principal des migrants sortant du Mali

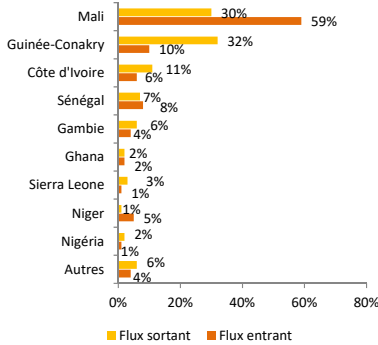


Cependant au départ vers les pays étrangers, les migrants sont transportés principalement dans des camions à Gao alors que ceux identifiés sur d'autres points de suivi des flux continuent en bus.



## DEMOGRAPHIE, ROUTES MIGRATOIRES ET NATIONALITES DES MIGRANTS

### Principales nationalités des migrants



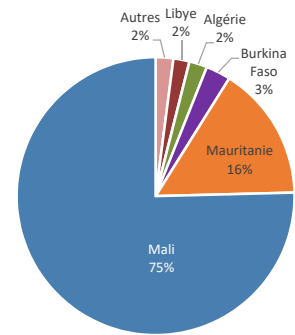
La grande majorité des migrants identifiés (86%) sont citoyens de ces cinq pays : Guinée, Mali, Côte d'Ivoire, Sénégal et Gambie.

Pour les flux sortants, la prédominance des migrants Guinéens, Maliens et Ivoiriens constituerait une nouvelle tendance par rapport aux données des années précédentes où les Sénégalais et les Gambiens occupaient la première place.

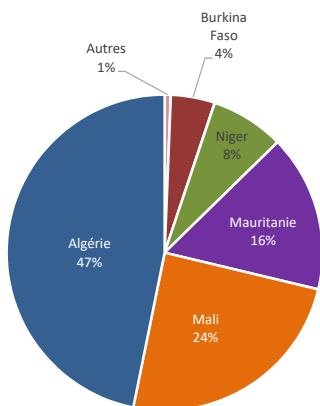
### Derniers pays de transit

Pour les flux sortants, la majorité des migrants interrogés sur les FMP indiquent avoir transité par la capitale Bamako où ils arrivent en bus.

Pour les flux entrants, les migrants identifiés ont transité principalement par la Mauritanie et le Burkina Faso.



### Prochains pays de transit



L'Algérie, la Mauritanie, le Niger et le Burkina Faso constituent les principaux prochains pays de transit pour les migrants après leur escale au Mali.

Pendant que les migrants partant de Gao et Tombouctou transitent principalement par les villes de Tamanrasset et Bordj en Algérie, ceux qui traversent les frontières de Benena, Heremakono et Gogui transitent respectivement par le Burkina Faso et la Mauritanie.

Le Mali constitue également un pays de transit pour des migrants entrant ayant principalement échoué la traversée du désert ou qui reviennent entre autre en Guinée, au Sénégal, et dans d'autres pays subsahariens.

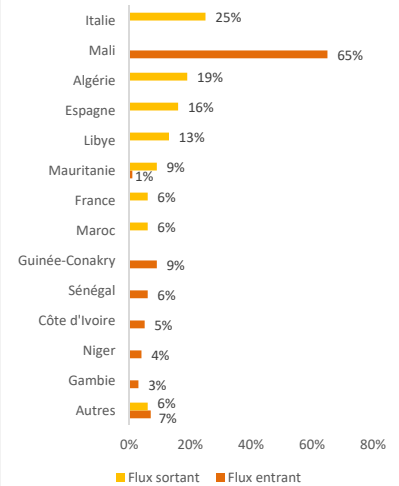
### Principaux pays de destination envisagés

Pour les flux sortants, l'Italie constitue la destination finale la plus mentionnée, suivie de la Algérie, de la Libye, de l'Espagne, de la Mauritanie, de la France et du Maroc.

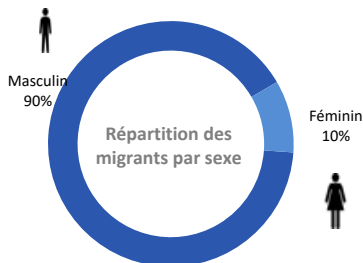
Le continent européen à lui tout seul représente 37% de destinations finales déclarées.

Pour les flux entrants, des pays comme le Mali, la Guinée, la Côte d'Ivoire, le Sénégal, le Niger et la Gambie ont été indiqués.

Il faut toutefois prendre ces indications avec précautions car elles n'indiquent qu'une intention.



## Sexe



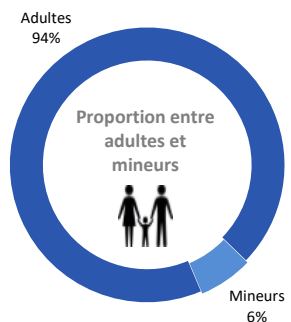
Les observations directes montrent que les femmes représentent une faible part des personnes identifiées sur les points de suivi des flux par rapport aux hommes.

Le nombre de femmes a augmenté de 2% par rapport au mois passé.

## Age

Parmi les migrants, plusieurs mineurs, personnes âgées de moins de 18 ans, ont été identifiés. Certains voyagent sans être accompagnés par des tuteurs adultes.

La proportion des mineurs a diminué de 2% par rapport au mois passé.



## POINT DE SUIVI DES MOUVEMENTS DE POPULATION 1 : WABARIA

7 Individus entrants par le FMP \*

2 477 Individus sortants par le FMP \*

TYPE DE FMP : POINT DE TRANSIT

TYPE D'EVALUATION : 7 JOURS SUR 7



Moyen de transport principal des migrants entrant à Wabaria : BUS



Moyen de transport principal des migrants sortant par Wabaria : BUS



\* En tant que point de transit, les migrants identifiés au FMP de Wabaria ne sont pas comptabilisés dans les totaux des flux entrants et sortants au Mali.

Wabaria est principalement un point de transit des migrants provenant du Sud et du Centre du Mali ou ayant transité par le Sud et le Centre du Mali et qui se rendent à Gao.

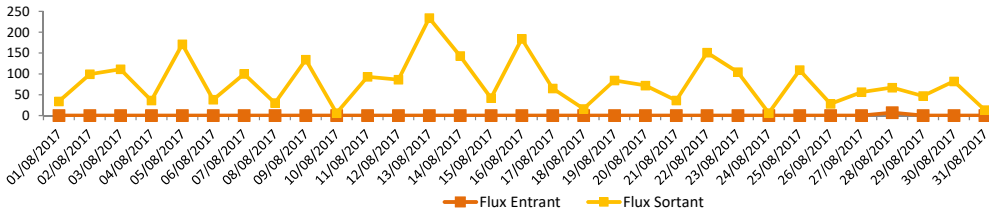
Sur ce point de suivi des flux, les agents identifient les migrants qui veulent se rendre dans les pays d'Afrique du Nord et de l'Europe. La plupart ont transité par Bamako et passeront plusieurs jours à Gao avant de continuer leur route.

7 migrants de retour de l'Algérie ont été identifiés à Wabaria pendant le mois.

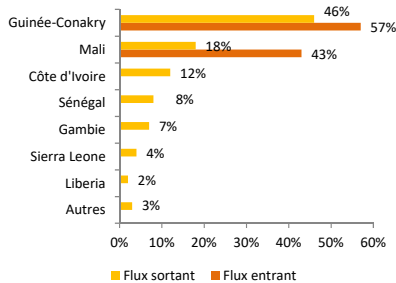
Répartition des migrants par sexe : 95% d'hommes et 5% de femmes.

Parmi les migrants enregistrés sur ce FMP, 92% sont adultes contre 8% de mineurs.

Nombre total d'individus entrants et sortants à Wabaria, région de Gao entre le 1er Août 2017 et le 31 Août 2017



### Principales nationalités des migrants

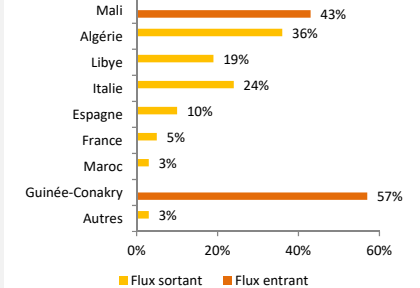


Pendant la période évaluée, la grande majorité des migrants identifiés à Wabaria étaient originaires de Guinée Conakry, Mali, Côte d'Ivoire, Sénégal, Gambie et Sierra Leone.

### Principaux pays de destination envisagés

Pour les flux sortants, l'Algérie constitue la destination finale la plus mentionnée, suivie de l'Italie, de la Libye, de l'Espagne, de la France et du Maroc.

Pour les flux entrants, tous les migrants ont indiqué vouloir retourner dans leurs pays d'origine.



## POINT DE SUIVI DES MOUVEMENTS DE POPULATION 2 : PLACE KIDAL

0 Individus entrants par le FMP

2 378 Individus sortants par le FMP

TYPE DE FMP : GARE ROUTIERE

TYPE D'EVALUATION : 7 JOURS SUR 7



Moyen de transport principal des migrants entrant à Place Kidal : N/A

Moyen de transport principal des migrants sortant par Place Kidal : CAMION



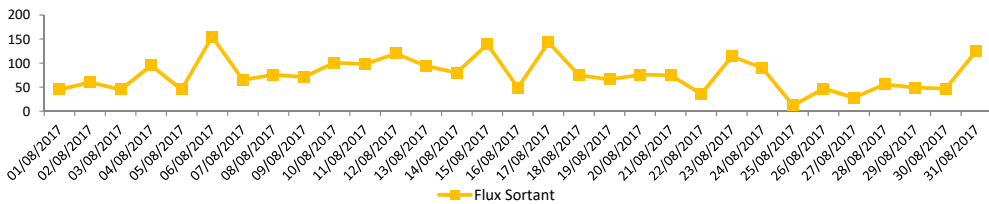
Place Kidal est principalement un point de sortie des migrants de la ville de Gao.

Sur ce point de suivi des flux, les agents identifient généralement des migrants ayant transité à Gao pendant un certain nombre de jours et qui embarquent pour se rendre principalement dans les pays d'Afrique du Nord et de l'Europe.

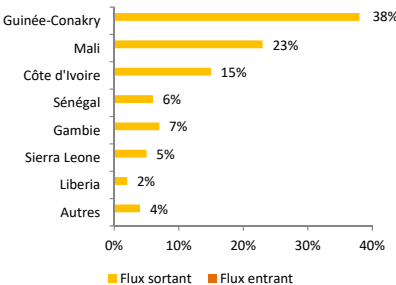
Répartition des migrants par sexe : 94% d'hommes et 6% de femmes.

Parmi les migrants enregistrés sur ce FMP, 92% sont adultes contre 8% de mineurs.

Nombre total d'individus entrants et sortants à Place Kidal, région de Gao entre le 1er Août 2017 et le 31 Août 2017



### Principales nationalités des migrants

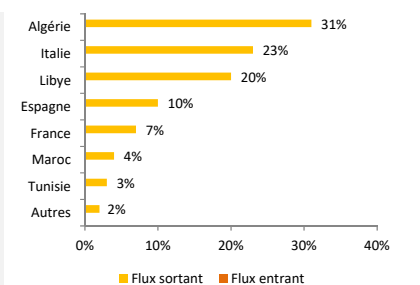


Pendant la période évaluée, la grande majorité des migrants identifiés à Place Kidal étaient originaires de Guinée Conakry, Mali, Côte d'Ivoire, Sénégal et Gambie.

### Principaux pays de destination envisagés

Pour les flux sortants, l'Algérie constitue la destination finale la plus mentionnée, suivie de l'Italie, de la Libye, de l'Espagne, de la France et du Maroc.

Aucun flux entrant n'a été identifié pendant la période.



**POINT DE SUIVI DES MOUVEMENTS DE POPULATION 3 : BENENA**

**170** Individus entrants par le FMP  
**148** Individus sortants par le FMP  
**TYPE DE FMP : POSTE FRONTIERE**  
**TYPE D'EVALUATION : 7 JOURS SUR 7**



**Moyen de transport principal des migrants entrant à Benena : BUS**

**Moyen de transport principal des migrants sortant par Benena : BUS**

Le point de suivi des flux de Benena se trouve à la frontière entre le Mali et le Burkina Faso, dans la région de Ségou.

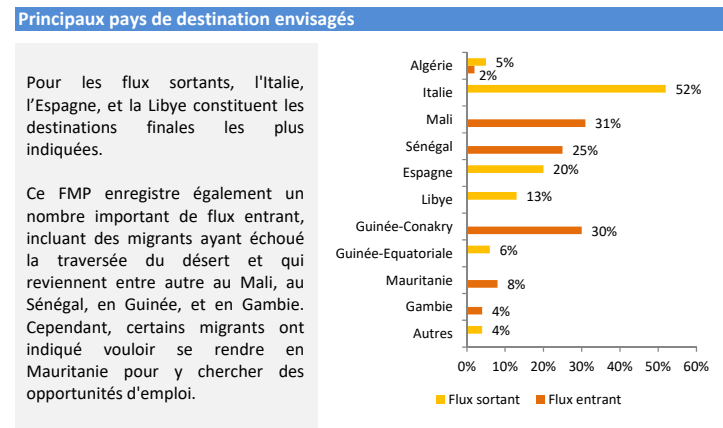
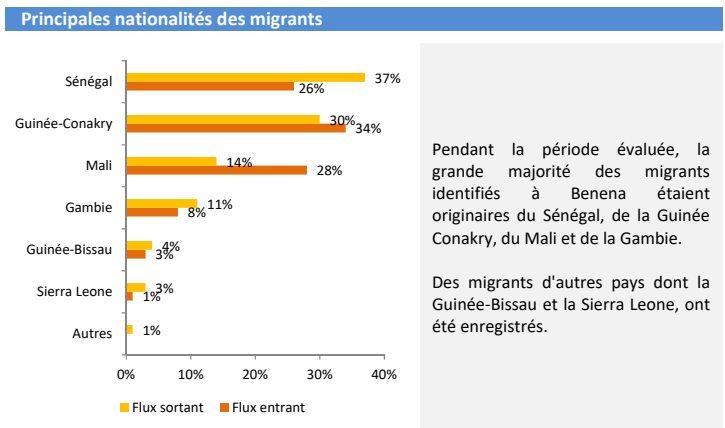
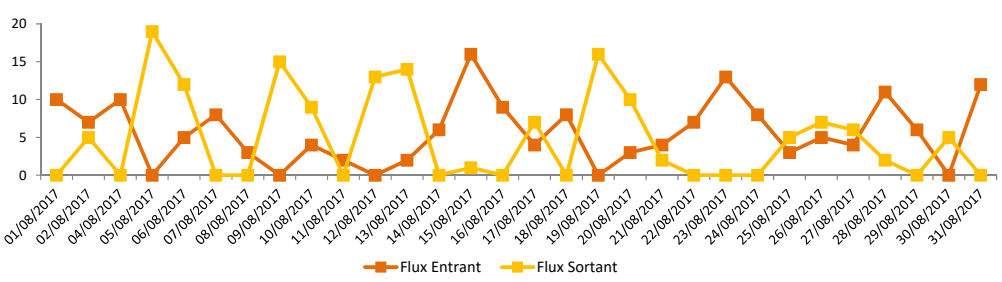
Sur ce FMP, les agents identifient principalement les migrants en partance vers l'Afrique de l'Ouest, du Nord et l'Europe qui transitent par le Mali puis le Burkina Faso et le Niger, ainsi que les migrants entrant au Mali après avoir transité au Burkina Faso.

Suite au renforcement des contrôles de la police au Burkina Faso et au Niger, le nombre de migrants observés à Benena a beaucoup diminué par rapport à celui enregistré en début d'année.

Répartition des migrants par sexe : 99% d'hommes et 1% de femmes.

Parmi les migrants enregistrés sur ce FMP, 88% sont adultes contre 12% de mineurs.

Nombre total d'individus entrants et sortants à Benena, région de Ségou entre le 1er Août 2017 et le 31 Août 2017



**POINT DE SUIVI DES MOUVEMENTS DE POPULATION 4 : GOGUI**

**974** Individus entrants par le FMP  
**923** Individus sortants par le FMP  
**TYPE DE FMP : POSTE FRONTIERE**  
**TYPE D'EVALUATION : 7 JOURS SUR 7**



**Moyen de transport principal des migrants entrant à Gogui : BUS**

**Moyen de transport principal des migrants sortant par Gogui : BUS**

Le point de suivi des flux de Gogui est situé à la frontière entre le Mali et la Mauritanie.

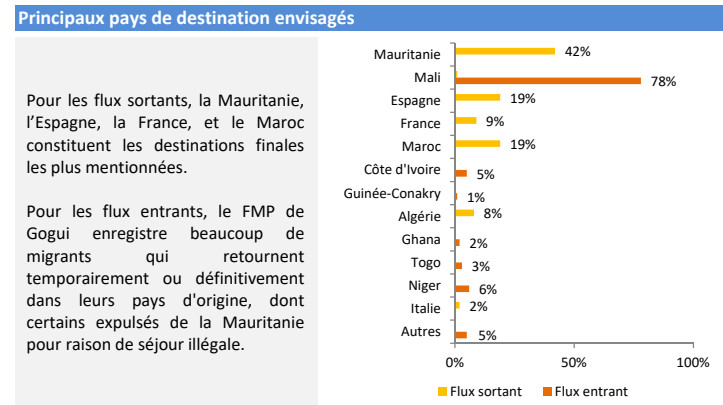
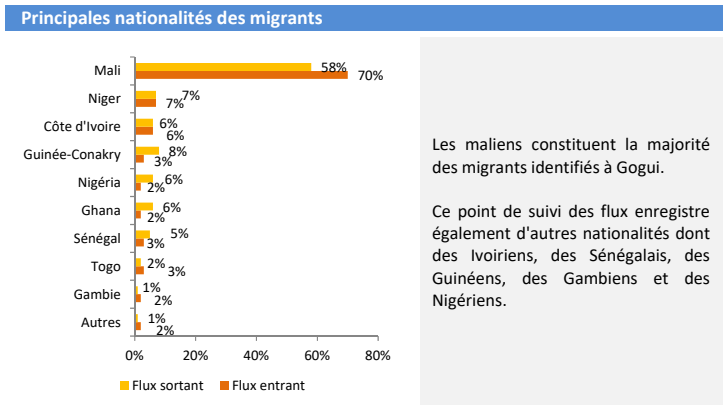
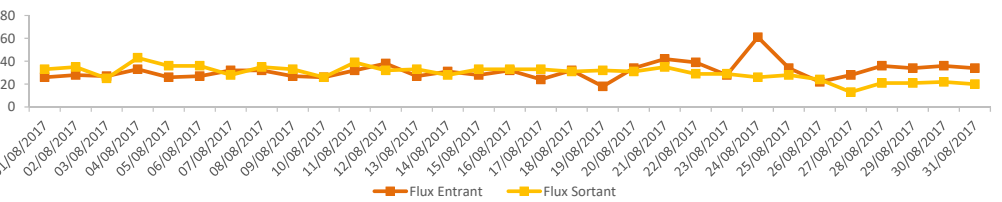
Sur ce FMP, les agents identifient principalement les migrants qui se rendent en Mauritanie et au Maroc. Certains indiquent vouloir travailler dans ces pays afin de réunir suffisamment de fonds pour continuer vers l'Europe.

Ce point de suivi de flux enregistre également des migrants qui retournent au Mali ou dans leurs pays d'origine en transitant par la Mauritanie.

Répartition des migrants par sexe : 85% d'hommes et 15% de femmes.

Parmi les migrants enregistrés sur ce FMP, 92% sont adultes contre 8% de mineurs.

Nombre total d'individus entrants et sortants à Gogui, région de Kayes entre le 1er Août 2017 et le 31 Août 2017



## POINT DE SUIVI DES MOUVEMENTS DE POPULATION 5 : TOMBOUCTOU

72 Individus entrants par le FMP

605 Individus sortants par le FMP

TYPE DE FMP : GARE ROUTIERE

TYPE D'EVALUATION : 7 JOURS SUR 7



Moyen de transport principal des migrants entrant par Tombouctou : VEHICULE PRIVE



Moyen de transport principal des migrants sortant par Tombouctou : VEHICULE PRIVE



Le FMP de Tombouctou est principalement un point de sortie.

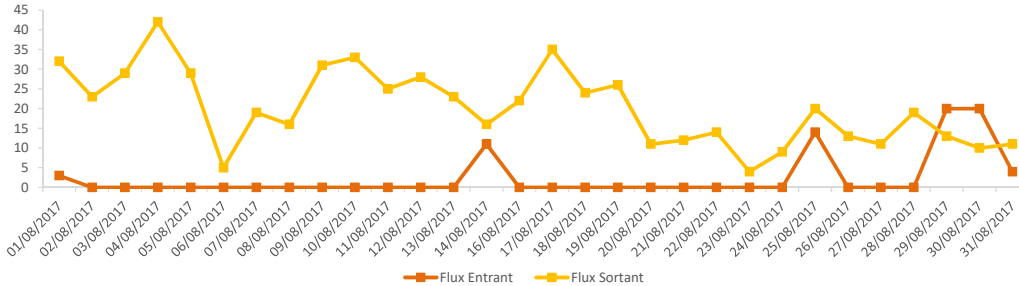
Au point de suivi des flux de Tombouctou, les agents identifient généralement des migrants qui transitent par la ville de Tombouctou et qui se rendent principalement dans les pays d'Afrique du Nord et de l'Europe.

Ce point de suivi des flux enregistre également des migrants qui retournent au Mali ou dans leurs pays d'origine en provenance principalement de l'Algérie.

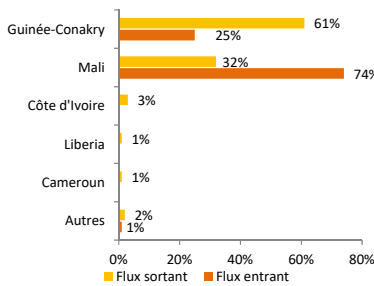
Répartition des migrants par sexe : 96% d'hommes et 4% de femmes.

Parmi les migrants enregistrés sur ce FMP, 97% sont adultes contre 3% de mineurs.

Nombre total d'individus entrants et sortants à Tombouctou, région de Tombouctou entre le 1er Août 2017 et le 31 Août 2017



### Principales nationalités des migrants



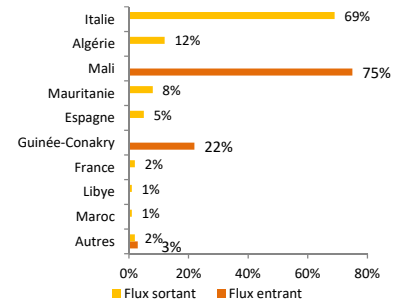
Les Maliens et les Guinéens constituent la grande majorité des migrants identifiés à Tombouctou.

### Principaux pays de destination envisagés

Pour les flux sortants, l'Italie, l'Algérie, la Mauritanie et l'Espagne constituent les destinations finales les plus indiquées.

Pour les flux entrants, ce FMP enregistre également des migrants qui retournent temporairement ou définitivement au Mali ou dans leurs pays d'origine.

Les migrants transitent principalement par Léré pour se rendre ou venir de la Mauritanie.



## POINT DE SUIVI DES MOUVEMENTS DE POPULATION 6 : SEVARE

6 Individus entrants par le FMP\*

2 711 Individus sortants par le FMP\*

TYPE DE FMP : POINT DE TRANSIT

TYPE D'EVALUATION : 7 JOURS SUR 7



Moyen de transport principal des migrants entrant à Sévaré : BUS



Moyen de transport principal des migrants sortant par Sévaré : BUS



\* En tant que point de transit, les migrants identifiés au FMP de Sévaré ne sont pas comptabilisés dans les totaux des flux entrants et sortants au Mali.

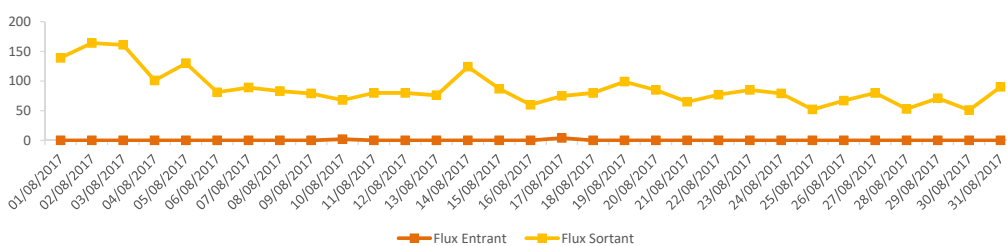
Le point de suivi des flux de Sévaré est un point de transit situé dans la ville de Sévaré.

Sur ce point de suivi des flux, les agents identifient principalement les migrants qui se rendent à Gao et Tombouctou.

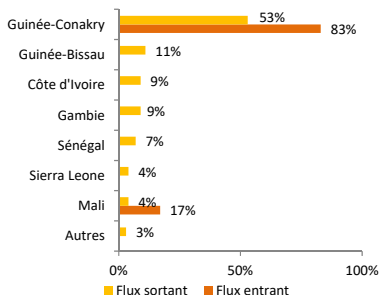
Répartition des migrants par sexe : 99% d'hommes et 1% de femmes.

Parmi les migrants enregistrés sur ce FMP, près de 100% sont adultes contre moins de 1% de mineurs.

Nombre total d'individus entrants et sortants à Sévaré, région de Mopti entre le 1er Août 2017 et le 31 Août 2017



### Principales nationalités des migrants



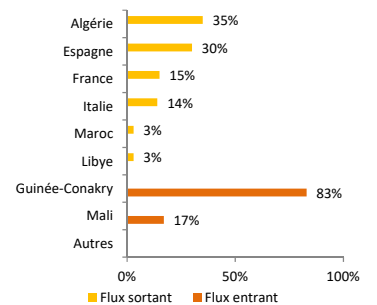
Les Guinéens constituent la majorité des migrants identifiés à Sévaré.

Ce point de suivi des flux enregistre également d'autres nationalités dont des Bissau-Guinéens, des Ivoiriens, des Gambiens et des Sénégalais.

### Principaux pays de destination envisagés

Pour les flux sortants, l'Algérie et l'Espagne constituent les destinations finales les plus indiquées.

Pour les flux entrants, les migrants identifiés ont indiqué avoir été refoulés de l'Algérie.



## POINT DE SUIVI DES MOUVEMENTS DE POPULATION 7 : INHALID

48 Individus entrants par le FMP\*

1 367 Individus sortants par le FMP \*

TYPE DE FMP : POINT DE TRANSIT

TYPE D'EVALUATION : 7 JOURS SUR 7



Moyen de transport principal des migrants entrant par Inhalid : VEHICULE PRIVE



Moyen de transport principal des migrants sortant par Inhalid : VEHICULE PRIVE



\* Les migrants identifiés au FMP d'Inhalid ne sont pas comptabilisés dans les totaux des flux entrants et sortants au Mali.

Le point de suivi des flux d'Inhalid est un point de transit situé dans la région de Kidal, sur la route de l'Algérie.

Sur FMP, les agents identifient principalement des migrants qui transitent par les villes de Gao et Tombouctou, et qui se rendent en Algérie.

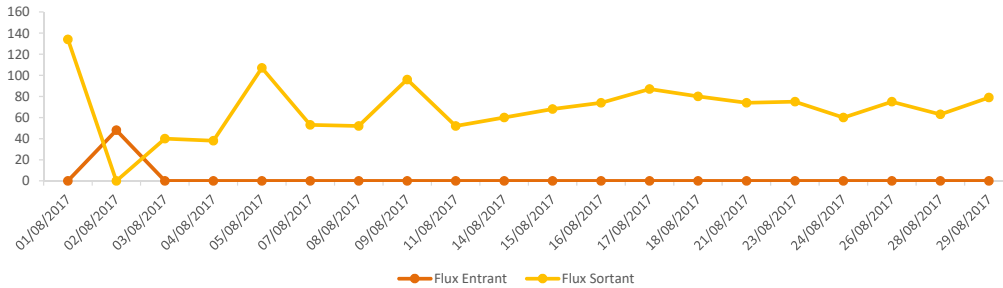
Ce point de suivi des flux enregistre parfois des migrants en provenance de l'Algérie, qui retournent au Mali ou dans leurs pays d'origine après avoir échoué la traversée du désert.

Inhalid est l'un des nombreux points de sortie à la frontière entre le Mali et l'Algérie, dont les autres restent inaccessibles. Considérer les chiffres enregistrés uniquement à partir d'Inhalid serait donc une image incomplète des flux entre le Mali et l'Algérie.

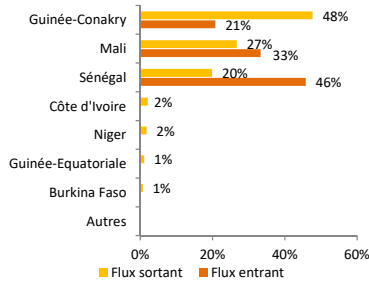
Répartition des migrants par sexe : 95% d'hommes et 5% de femmes.

Parmi les migrants enregistrés sur ce FMP, 82% sont adultes contre 18% de mineurs.

Nombre total d'individus entrants et sortants à Inhalid, région de Kidal entre le 1er Août 2017 et le 31 Août 2017

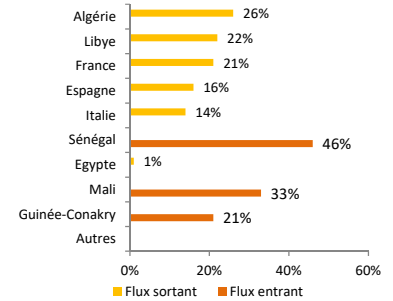


### Principales nationalités des migrants



Les Maliens, les Guinéens et les Sénégalais constituent la grande majorité des migrants identifiés à Inhalid.

### Principaux pays de destination envisagés



Pour les flux sortants, l'Algérie, la Libye, la France, l'Espagne et l'Italie constituent les destinations finales les plus indiquées.

Pour les flux entrants, ce FMP enregistre également des migrants qui retournent temporairement ou définitivement au Mali ou dans leurs pays d'origine.

## POINT DE SUIVI DES MOUVEMENTS DE POPULATION 8 : HEREMAKONO

261 Individus entrants par le FMP

681 Individus sortants par le FMP

TYPE DE FMP : POINT DE TRANSIT

TYPE D'EVALUATION : 7 JOURS SUR 7



Moyen de transport principal des migrants entrant à Heremakono : BUS



Moyen de transport principal des migrants sortant par Heremakono : BUS



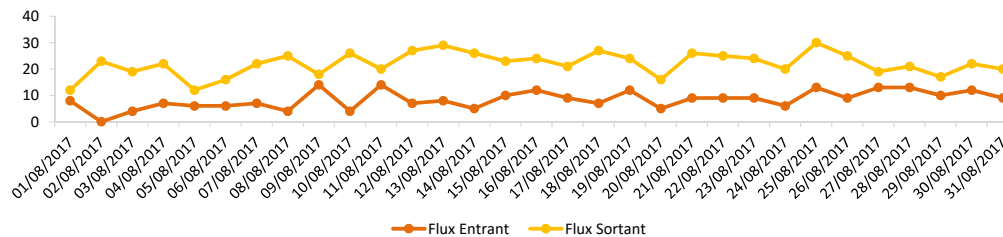
Le point de suivi des flux de Heremakono se trouve à la frontière entre le Mali et le Burkina Faso, dans la région de Sikasso.

Sur ce FMP, les agents identifient principalement les migrants en partance vers l'Afrique de l'Ouest, du Nord et l'Europe qui transitent par le Mali puis le Burkina Faso et le Niger, ainsi que les migrants entrant au Mali après avoir transité au Burkina Faso.

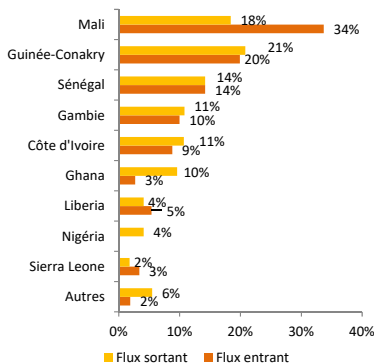
Répartition des migrants par sexe : 85% d'hommes et 15% de femmes.

Parmi les migrants enregistrés sur ce FMP, 100% sont adultes contre 0% de mineurs.

Nombre total d'individus entrants et sortants à Heremakono, région de Sikasso entre le 1er Août 2017 et le 31 Août 2017

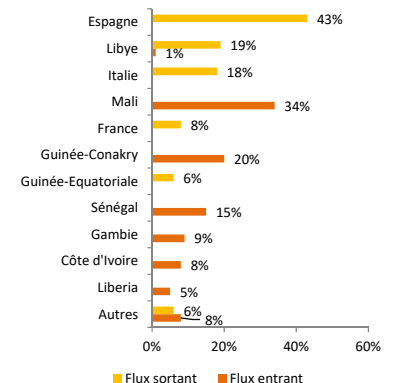


### Principales nationalités des migrants



Les Maliens, les Guinéens, les Sénégalais, les Gambiens, et les Ivoiriens constituent la majorité des migrants identifiés à Heremakono.

### Principaux pays de destination envisagés



Pour les flux sortants, l'Espagne, la Libye et l'Italie constituent les destinations finales les plus indiquées.

Pour les flux entrants, la majorité de migrants identifiés ont indiqué se rendre principalement dans leurs pays d'origine.

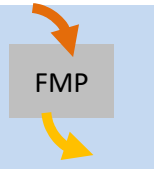
## POINT DE SUIVI DES MOUVEMENTS DE POPULATION 9 : BAMAKO

234 Individus entrants par le FMP

2 010 Individus sortants par le FMP

TYPE DE FMP : POINT DE TRANSIT

TYPE D'EVALUATION : 7 JOURS SUR 7



Moyen de transport principal des migrants entrant à Bamako : BUS



Moyen de transport principal des migrants sortant par Bamako : BUS



\* En tant que point de transit, les migrants identifiés au FMP de Bamako ne sont pas comptabilisés dans les totaux des flux entrants et sortants au Mali.

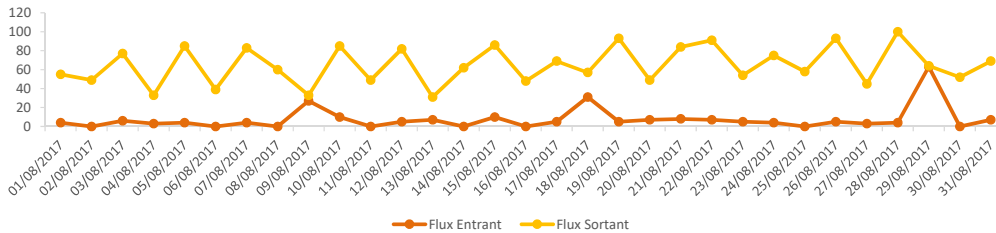
La ville de Bamako constitue un point de transit important des migrants qui voyagent à destination des pays de l'Afrique du Nord et de l'Ouest.

A Bamako, le suivi des flux de migrants s'effectue dans les gares routières où les agents identifient principalement les migrants qui se rendent à Gao, à Tombouctou, ou vers les frontières entre le Mali et ses pays voisins dont la Mauritanie et le Burkina Faso.

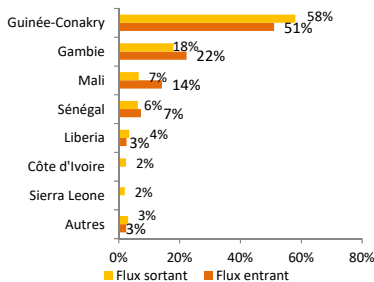
Répartition des migrants par sexe : 96% d'hommes et 4% de femmes.

Parmi les migrants enregistrés sur ce FMP, 76% sont adultes contre 24% de mineurs.

Nombre total d'individus entrants et sortants à Bamako, district de Bamako entre le 1er Août 2017 et le 31 Août 2017



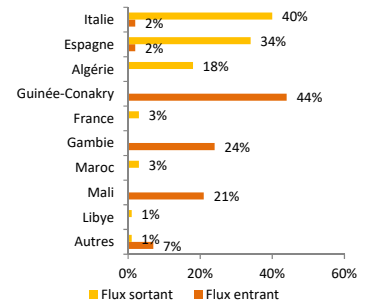
### Principales nationalités des migrants



Les ressortissants de la Guinée, de la Gambie, du Mali et du Sénégal constituent la majorité des migrants identifiés à Bamako.

D'après les informations obtenues par les agents de suivi des flux, les migrants ivoiriens passent principalement par Sikasso et continuent vers Mopti. C'est ce qui explique leur faible nombre observé à Bamako.

### Principaux pays de destination envisagés



Pour les flux sortants, l'Italie, l'Espagne et l'Algérie constituent les destinations finales les plus indiquées.

Pour les flux entrants, la majorité de migrants identifiés ont indiqué se rendre en Guinée, en Gambie et au Mali.

## AUTRES INFORMATIONS IMPORTANTES

L'OIM a déployé des équipes formées et expérimentées dans le domaine de la collecte de données et du suivi des mouvements de population afin de compléter des sondages de terrain auprès des migrants voyageant sur les principaux axes migratoires de la zone. L'exercice consiste également à identifier le profil de migrants et à déterminer les causes et intentions de migration.

Les sources incluent les autorités, des observations directes et les entretiens avec des migrants en route. Les données quantitatives sur les nationalités ainsi que les lieux de provenance et de destination sont basées sur des informations données par les migrants et les chauffeurs de convois dans les différents points de suivi des flux établis par l'OIM et doivent impérativement être utilisées comme estimations ou approximations.

La collecte électronique de données est utilisée à partir des tablettes. Les données sont envoyées quotidiennement dans la base de données sur le serveur de l'OIM à Bamako. Cela permet de réduire le délai de traitement en éliminant les erreurs de saisie, le temps d'acheminement des formulaires et le temps de saisie dans la base de données, tout en permettant une analyse quotidienne et rapide des données ainsi obtenues.

En parallèle à ses activités de profilage et de collecte de données, l'OIM conduit des campagnes d'information et de sensibilisation aux risques de la migration irrégulière dans les zones Nord et Centre du pays afin que les migrants soient capables de prendre des décisions réfléchies sur la poursuite ou non de leur projet de migration; procure une assistance à ceux qui souhaitent retourner dans leur pays d'origine et fournit des services de référencement aux victimes de traite.

### QU'EST-CE QUE LE SUIVI DES FLUX DE POPULATION?

Le suivi des mouvements de population est une composante de la Matrice de Suivi des Déplacements (ou Displacement Tracking Matrix, DTM) de l'OIM. La DTM a été développée afin de suivre les mouvements d'individus et de groupes à travers des points d'origine, de transit et de destination. L'objectif de la composante "Suivi des mouvements de population" est de fournir une information mise à jour de manière régulière sur les flux de population et sur les profils des populations en mouvement (migrants, personnes déplacées internes, retournés, etc.) traversant des points spécifiques.

Les informations et analyses proposées par la méthodologie du suivi des mouvements de population permet de mieux comprendre les difficultés rencontrées par les migrants tout au long de leurs routes migratoires ou de leur déplacement forcé afin de mieux définir les priorités en termes d'assistance.

### MIEUX COMPRENDRE LES FLUX MIGRATOIRES, UN ENJEU REGIONAL EN AFRIQUE DE L'OUEST?

Le suivi des flux de population au sein de l'Afrique de l'Ouest et du Centre représente un enjeu régional important. Mieux comprendre les ressorts, les tendances, les routes, les risques et les profils démographiques et socio-économiques des migrants pourraient permettre une adaptation des politiques internationales dans les pays d'origine, d'accueil et de transit. Dans cette optique l'OIM vise à mettre en oeuvre plus d'une trentaine de ces points de suivi sur l'ensemble de la région Ouest et Centre Africaine

### COMMENT LES SUIVIS DES FLUX DE POPULATION SONT MIS EN OEUVRE SUR LE TERRAIN?

Les activités de suivi des flux se décomposent en trois outils. L'étude des zones de forte mobilité, le point de suivi des flux et les enquêtes de suivi des migrants. Ces outils peuvent être combinés ou utilisés séparément.

#### METHODOLOGIE DES SUIVIS DES FLUX DE POPULATION

##### ETUDE DES ZONES DE FORTE MOBILITE

1

Des experts DTM sur le terrain identifient des zones stratégiques pour la mise en place de points de suivi des flux où les activités de collecte de données seront organisées. L'identification des points de suivi des mouvements se fait à travers des études de zones de forte mobilité, ces consultations avec des informateurs clés et/ou encore à travers l'analyse de données secondaires permettent de réaliser des cartographies des zones d'entrées, de sortie et de transit importantes sur un pays ou une région donnée

##### LE POINT DE SUIVI DES FLUX

2

Consiste à collecter des informations sur la fréquence et le nombre d'individus (migrants, PDI, retournés) qui traversent un point de Flow Monitoring. Plusieurs techniques de Suivi des mouvements de population—enregistrement (FMR) peuvent être utilisées en fonction de la nature et du volume des flux identifiés.

##### LES ENQUETES DE SUIVI DES MIGRANTS

3

Les équipes DTM du Mali effectuent également des enquêtes de suivi des mouvements de population - (enquête FMS) afin de collecter des données au niveau individuel. Les résultats des FMS peuvent compléter les rapports FMP si nécessaire. Toutefois, un rapport spécifique FMS sera disponible sur demande.

#### VERIFICATION DE LA QUALITE DES DONNEES

Les activités de collecte d'information s'appuient sur une méthodologie s'articulant autour de plusieurs niveaux de précision à différentes échelles pour permettre de vérifier la concordance des données. L'équipe procède à des vérifications de données rigoureuses au cours des phases de collecte, de traitement et d'analyse.

#### PROTECTION DES DONNEES

La protection des données personnelles des bénéficiaires de l'OIM est régie selon les principes de l'OIM en matière de Protection des Données.

Merci de noter qu'un document de méthodologie complet est disponible sur demande.



#### ORGANISATION INTERNATIONALE POUR LES MIGRATIONS

Matrice de Suivi des Déplacements - OIM Mali

[✉ obalagizi@iom.int/rokakarpcteam@iom.int](mailto:obalagizi@iom.int)

Bureau Régional de l'Afrique de l'Ouest et du Centre

Crédits: Pour toute information extraite de ce rapport, qu'elle soit citée, paraphrasée ou utilisée de quelque manière que ce soit, la source doit être mentionnée comme suit: "Source: Organisation Internationale pour les Migrations, [mois, années], Matrice de suivi des déplacements (DTM)".

[🌐 migration.iom.int](http://migration.iom.int) [🌐 www.globaldtm.info/mali](http://www.globaldtm.info/mali)

Les activités FMP au Mali sont soutenues par: DFID, PRM et les Fonds de l'OIM pour le Développement

