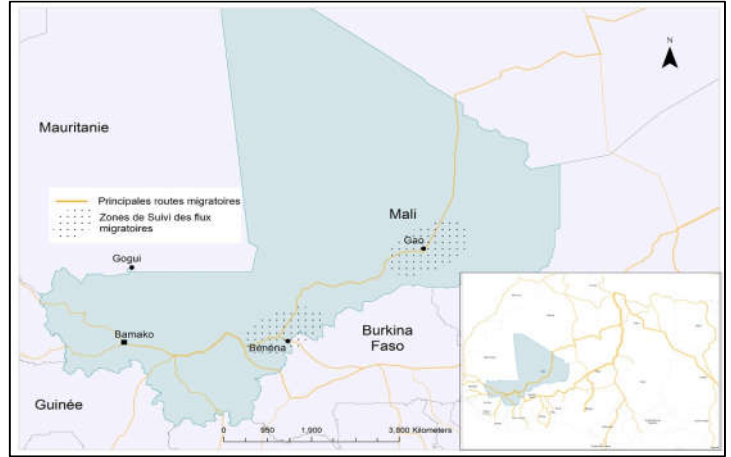


Les données collectées dans chaque zone sont rigoureusement vérifiées auprès de plusieurs informateurs clés et croisées par les experts DTM. Toutefois, les migrants adaptent leurs routes en fonction des opportunités et des contraintes qu'ils rencontrent tout au long de leur voyage. Les pays de destination ou de transit dans lesquels ils souhaitent se rendre peuvent souvent changer, ce qui complexifie l'évaluation systématique de leur mobilité à travers l'Afrique du Nord et de l'ouest. Par conséquent, les données collectées dans les lieux de destination ne refléteront pas toujours les flux détectés dans les pays d'origine ou zones de transit. Toutes les données incluses dans ce rapport sont basées sur des estimations. L'OIM ne présente aucune garantie, ne formule aucune observation quant au caractère opportun, à la pertinence, l'exactitude, la fiabilité, la qualité ou l'exhaustivité des données figurant dans ce rapport.



Crédit photo : Migrants at Benena border post © OIM Mali



Source : ESRI. Cette carte n'est fournie qu'à titre d'illustration. Les représentations ainsi que l'utilisation des frontières et des noms géographiques sur cette carte peuvent comporter des erreurs et n'impliquent ni jugement sur le statut legal d'un territoire, ni reconnaissance ou acceptation officielles de ces frontières de la part de l'OIM.

PRINCIPAUX RESULTATS POUR LE MOIS DE JUILLET 2017

595 Individus entrants au Mali par les FMP *

4 066 Individus sortants du Mali par les FMP *

6 FMP actifs au Mali

Type d'évaluation : **7 jours sur 7**



* Les migrants enregistrés à Wabaria et Sévaré, qui sont des points de transit, ne sont pas inclus dans ces totaux. Seuls ceux qui sont comptabilisés sur des points d'entrée ou de sortie sont considérés.

Depuis le mois de juin 2016, l'OIM effectue un suivi des mouvements de migrants au Mali. Ces migrants, principalement originaires des pays de la zone Ouest Africaine, se confrontent à de longs et périlleux voyages pour lesquels ils sont appelés à dépenser d'importantes sommes d'argent pour atteindre leur destination.

La grande majorité des migrants identifiés sur les points de suivi de flux (FMP) sont des jeunes hommes (observations directes). Parmi les migrants, plusieurs personnes âgées de moins de 18 ans ont été identifiées. Certains voyagent accompagnés par des tuteurs adultes tandis que d'autres voyagent seuls.

90% des migrants passés par ces points de suivi des flux sont citoyens des cinq pays suivants : Guinée, Mali, Gambie, Sénégal et Côte d'Ivoire.

La majorité de migrants interrogés indiquent vouloir se rendre en Algérie et en Libye tandis que 38% déclarent vouloir se rendre en Europe, principalement en Espagne et en Italie.

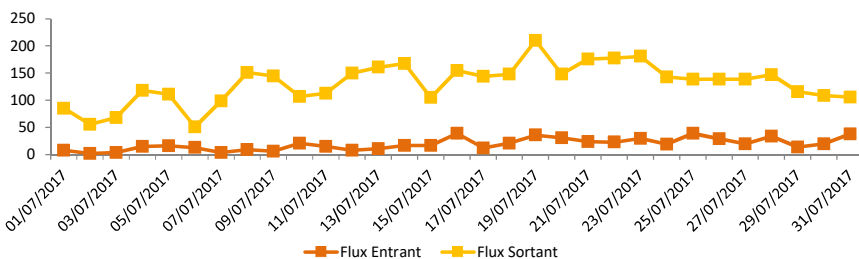
A Benena, à la frontière entre le Mali et le Burkina Faso, les autorités locales et les agents FMP ont indiqué que certains migrants choisissent de traverser la nuit pour éviter les points de contrôle installés par la police burkinabé.

Au début du mois de juillet, deux nouveaux points de suivi de flux ont été ouverts à Sévaré et à Tombouctou.

FLUX OBSERVES SUR LES POINTS DE SUIVI

Flux observés sur l'ensemble des points de suivi sur le mois

Nombre total d'individus entrants et sortants au Mali entre le 1er Juillet 2017 et le 31 Juillet 2017

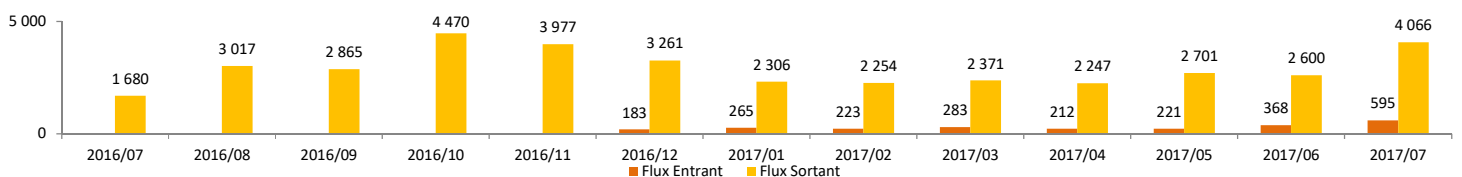


La plupart de migrants sembleraient transiter par la capitale Bamako, afin de rejoindre les points stratégiques de passage que constituent les villes de Gao, de Tombouctou et les frontières dont Benena et Gogui, pour continuer leur route vers l'Algérie, le Niger, la Lybie, la Mauritanie et le Maroc, et enfin rejoindre l'Europe pour certains.

Gao est une zone de transit importante et souvent choisie par les migrants irréguliers sortant du Mali du fait de son accessibilité aux routes vers la Méditerranée.

Flux observés sur l'ensemble des points de suivi depuis le lancement du projet

Nombre total d'individus entrants et sortants au Mali entre le 1er Juillet 2016 et le 31 Juillet 2017(*)



(*) L'enregistrement par les FMP des flux entrants au Mali a commencé au mois de décembre 2016. En raison de l'ouverture de nouveaux FMP depuis le mois de Juin 2017, tout écart conséquent observé dans les chiffres fournis à partir de cette date ne devra pas être perçu comme une augmentation significative des flux migratoires, mais comme une hausse des données collectées.

Moyens de transport

Moyen de transport principal des migrants entrant au Mali

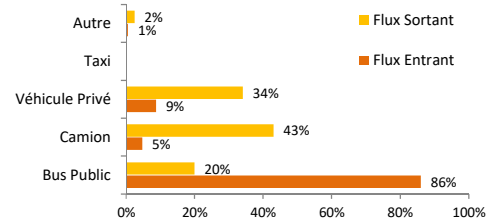


La grande majorité des migrants identifiés sont arrivés au Mali dans des bus de transport en commun.

Moyens de transport principal des migrants sortant du Mali

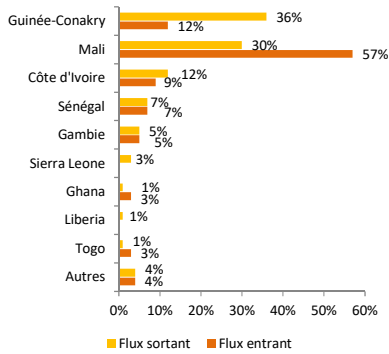


Cependant au départ vers les pays étrangers, les migrants sont transportés principalement dans des camions à Gao alors que ceux identifiés sur d'autres points de suivi continuent en bus.



DEMOGRAPHIE, ROUTES MIGRATOIRES ET NATIONALITES DES MIGRANTS

Principales nationalités des migrants



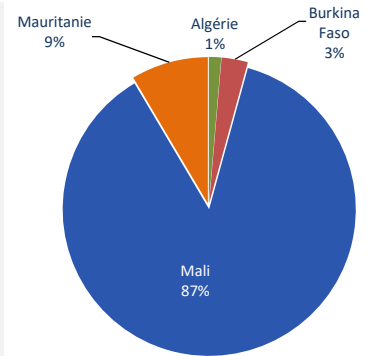
La grande majorité des migrants identifiés (90%) sont citoyens de ces cinq pays : Guinée, Mali, Côte d'Ivoire, Sénégal et Gambie.

Pour les flux sortants, la prédominance des migrants Guinéens constituerait une nouvelle tendance par rapport aux données des années précédentes où les Sénégalais et les Gambiens occupaient la première place.

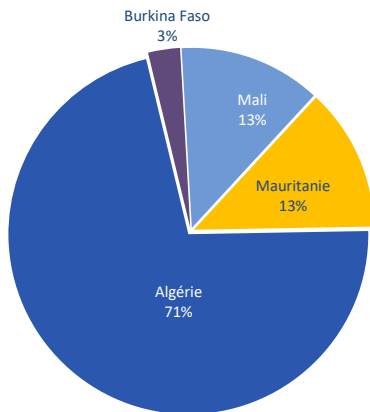
Derniers pays de transit

Pour les flux sortants, la majorité des migrants interrogés sur les FMP indiquent avoir transité par la capitale Bamako où ils arrivent en bus.

Pour les flux entrants, les migrants identifiés ont transité principalement par le Burkina Faso, la Mauritanie et le Maroc.



Prochains pays de transit



L'Algérie, le Burkina Faso et la Mauritanie constituent les prochains pays de transit pour les migrants après leur escale au Mali.

Pendant que les migrants partant de Gao et Tombouctou transitent principalement par les villes de Tamanrasset et Bordj en Algérie, ceux qui traversent les frontières de Benena et Gogui transitent respectivement par le Burkina Faso, et la Mauritanie.

Le Mali constitue également un pays de transit pour des migrants entrant ayant principalement échoué la traversée du désert ou qui reviennent entre autre en Guinée, au Sénégal, et dans d'autres pays subsahariens.

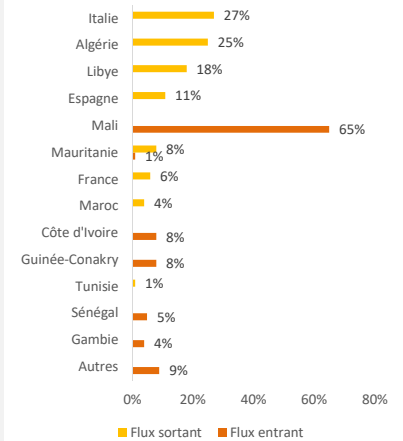
Principaux pays de destination envisagés

Pour les flux sortants, l'Italie constitue la destination finale la plus mentionnée, suivie de l'Algérie, de la Libye, de l'Espagne, de la Mauritanie, de la France et du Maroc.

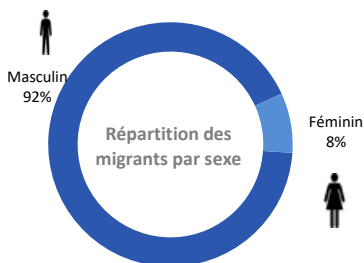
Le continent européen à lui tout seul représente 38% de destinations finales déclarées.

Pour les flux entrants, des pays comme le Mali, la Guinée, la Côte d'Ivoire, le Sénégal et la Gambie ont été indiqués.

Il faut toutefois prendre ces indications avec précautions car elles n'indiquent qu'une intention.



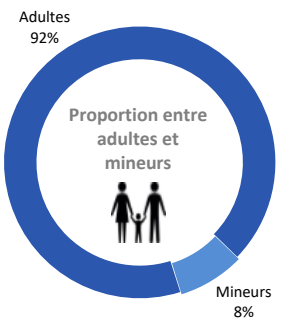
Sexe



Les observations directes montrent que les femmes représentent une faible part des personnes identifiées sur les points de suivi des flux par rapport aux hommes.

Age

Parmi les migrants, plusieurs mineurs, personnes âgées de moins de 18 ans, ont été identifiés. Certains voyagent sans être accompagnés par des tuteurs adultes.



POINT DE SUIVI DES MOUVEMENTS DE POPULATION 1 : WABARIA

3 Individus entrants par le FMP *

2 471 Individus sortants par le FMP *

TYPE DE FMP: POINT DE TRANSIT

TYPE D'EVALUATION : 7 JOURS SUR 7



Moyen de transport principal des migrants entrant à Wabaria : BUS



Moyen de transport principal des migrants sortant par Wabaria : BUS



* En tant que point de transit, les migrants identifiés au FMP de Wabaria ne sont pas comptabilisés dans les totaux des flux entrants et sortants au Mali.

Wabaria est principalement un point de transit des migrants provenant du Sud et du Centre du Mali ou ayant transité par le Sud et le Centre du Mali et qui se rendent à Gao.

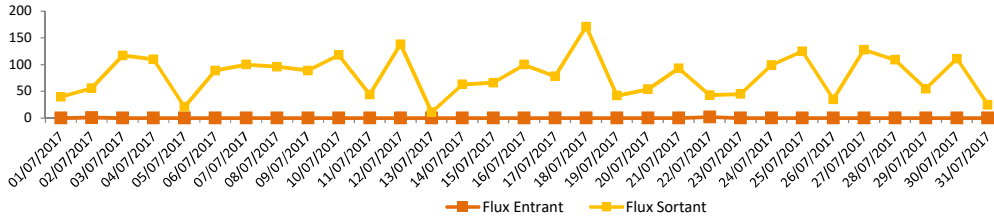
Sur ce point de suivi de flux, les agents identifient les migrants qui veulent se rendre dans les pays d'Afrique du Nord et de l'Europe. La plupart ont transité par Bamako et passeront plusieurs jours à Gao avant de continuer leur route.

3 migrants de retour de l'Algérie ont été identifiés à Wabaria pendant le mois.

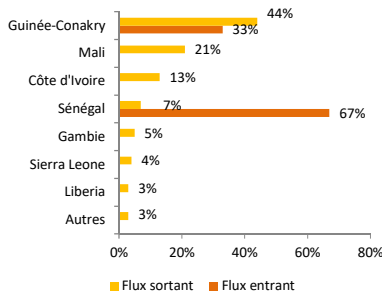
Répartition des migrants par sexe : 94% d'hommes et 6% de femmes.

Parmi les migrants enregistrés sur ce FMP, 90% sont adultes contre 10% de mineurs.

Nombre total d'individus entrants et sortants à Wabaria, région de Gao entre le 1er Juillet 2017 et le 31 Juillet 2017



Principales nationalités des migrants

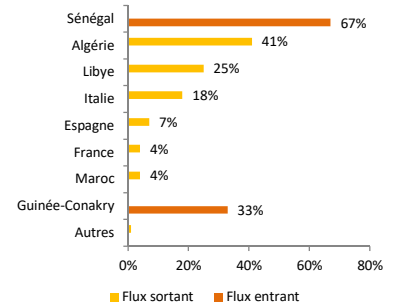


Pendant la période évaluée, la grande majorité des migrants identifiés à Wabaria étaient originaires de Guinée Conakry, Mali, Côte d'Ivoire, Sénégal, Gambie et Sierra Leone.

Principaux pays de destination envisagés

Pour les flux sortants, l'Algérie constitue la destination finale la plus mentionnée, suivie de l'Italie, de la Libye, de l'Espagne, de la France et du Maroc.

Pour les flux entrants, tous les migrants ont indiqué vouloir retourner dans leurs pays d'origine.



POINT DE SUIVI DES MOUVEMENTS DE POPULATION 2 : PLACE KIDAL

0 Individus entrants par le FMP

2 582 Individus sortants par le FMP

TYPE DE FMP : GARE ROUTIERE

TYPE D'EVALUATION : 7 JOURS SUR 7



Moyen de transport principal des migrants entrant à Place Kidal : N/A

Moyen de transport principal des migrants sortant par Place Kidal : CAMION



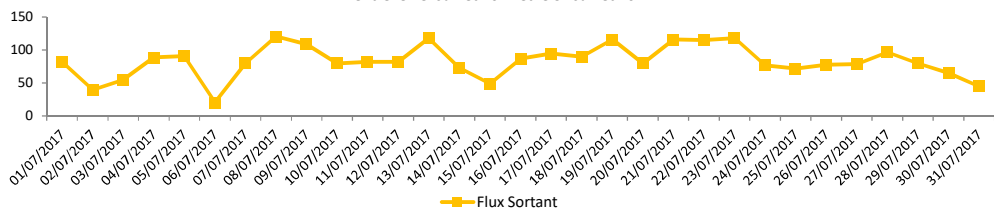
Place Kidal est principalement un point de sortie des migrants de la ville de Gao.

Sur ce point de suivi de flux, les agents identifient généralement des migrants ayant transité à Gao pendant un certain nombre de jours et qui embarquent pour se rendre principalement dans les pays d'Afrique du Nord et de l'Europe.

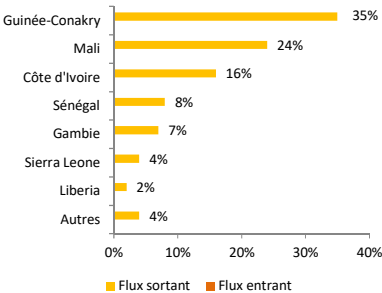
Répartition des migrants par sexe : 93% d'hommes et 7% de femmes.

Parmi les migrants enregistrés sur ce FMP, 90% sont adultes contre 10% de mineurs.

Nombre total d'individus entrants et sortants à Place Kidal, région de Gao entre le 1er Juillet 2017 et le 31 Juillet 2017



Principales nationalités des migrants

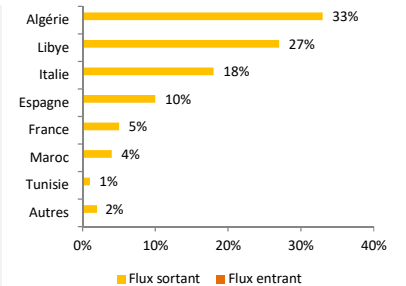


Pendant la période évaluée, la grande majorité des migrants identifiés à Place Kidal étaient originaires de Guinée Conakry, Mali, Côte d'Ivoire, Sénégal et Gambie.

Principaux pays de destination envisagés

Pour les flux sortants, l'Algérie constitue la destination finale la plus mentionnée, suivie de la Libye, de l'Italie, de l'Espagne, de la France et du Maroc.

Aucun flux entrant n'a été identifié pendant la période.



POINT DE SUIVI DES MOUVEMENTS DE POPULATION 3 : BENENA

135 Individus entrants par le FMP

134 Individus sortants par le FMP

TYPE DE FMP : POSTE FRONTIERE

TYPE D'EVALUATION : 7 JOURS SUR 7



Moyen de transport principal des migrants entrant à Benena : BUS



Moyen de transport principal des migrants sortant par Benena : BUS



Le point de suivi de flux de Benena se trouve à la frontière entre le Mali et le Burkina Faso.

Sur ce FMP, les agents identifient principalement les migrants en partance vers l'Afrique de l'Ouest, du Nord et l'Europe qui transitent par le Mali puis le Burkina Faso et le Niger, ainsi que les migrants entrant au Mali après avoir transité au Burkina Faso.

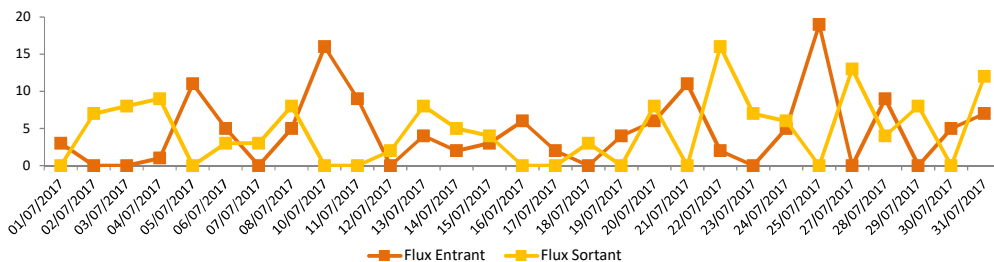
La position du FMP de Benena sur un poste frontière explique le nombre élevé de flux entrants par rapport aux FMP de Gao.

A la frontière de Benena, entre le Mali et le Burkina Faso, les autorités locales et les agents FMP ont indiqué que certains migrants sortants choisissent de traverser la nuit pour éviter les points de contrôle installés par la police burkinabé.

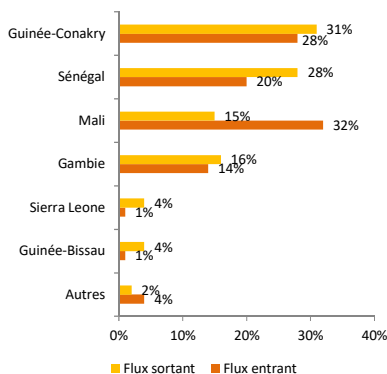
Répartition des migrants par sexe : 99% d'hommes et 1% de femmes.

Parmi les migrants enregistrés sur ce FMP, 90% sont adultes contre 10% de mineurs.

Nombre total d'individus entrants et sortants à Benena, région de Ségou entre le 1er Juillet 2017 et le 31 Juillet 2017



Principales nationalités des migrants



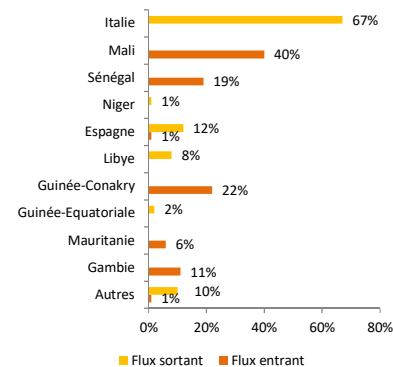
Pendant la période évaluée, la grande majorité des migrants identifiés à Benena étaient originaires de la Guinée Conakry, du Sénégal, du Mali et de la Gambie.

Des migrants d'autres pays dont la Guinée-Bissau et la Sierra Leone, ont été enregistrés.

Principaux pays de destination envisagés

Pour les flux sortants, l'Italie, l'Espagne, et la Libye constituent les destinations finales les plus indiquées.

Ce FMP enregistre également un nombre important de flux entrant, incluant des migrants ayant échoué la traversée du désert et qui reviennent entre autre au Mali, au Sénégal, en Guinée, et en Gambie. Cependant, certains migrants ont indiqué vouloir se rendre en Mauritanie pour y chercher des opportunités d'emploi.



POINT DE SUIVI DES MOUVEMENTS DE POPULATION 4 : GOGUI

397 Individus entrants par le FMP

567 Individus sortants par le FMP

TYPE DE FMP : POSTE FRONTIERE

TYPE D'EVALUATION : 7 JOURS SUR 7



Moyen de transport principal des migrants entrant à Gogui : BUS



Moyen de transport principal des migrants sortant par Gogui : BUS



Le point de suivi de flux de Gogui est situé à la frontière entre le Mali et la Mauritanie.

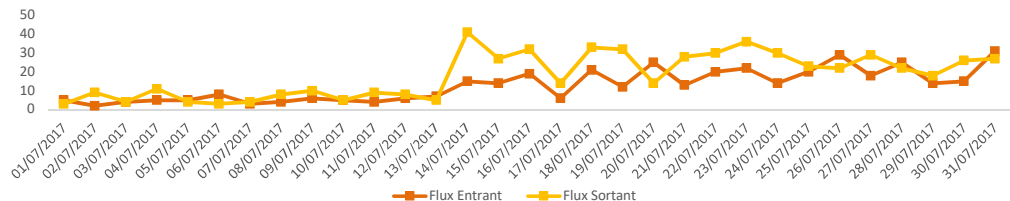
Sur ce FMP, les agents identifient principalement les migrants qui se rendent en Mauritanie et au Maroc. Certains indiquent vouloir travailler dans ces pays afin de réunir suffisamment de fonds pour continuer vers l'Europe.

Ce point de suivi de flux enregistre également des migrants qui retournent au Mali ou dans leurs pays d'origine en transitant par la Mauritanie.

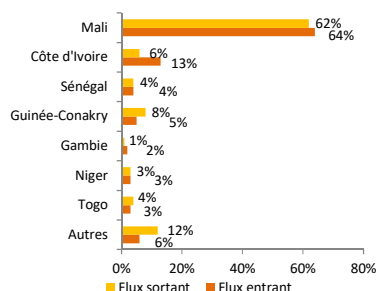
Répartition des migrants par sexe : 88% d'hommes et 12% de femmes.

Parmi les migrants enregistrés sur ce FMP, 93% sont adultes contre 7% de mineurs.

Nombre total d'individus entrants et sortants à Gogui, région de Kayes entre le 1er Juillet 2017 et le 31 Juillet 2017



Principales nationalités des migrants



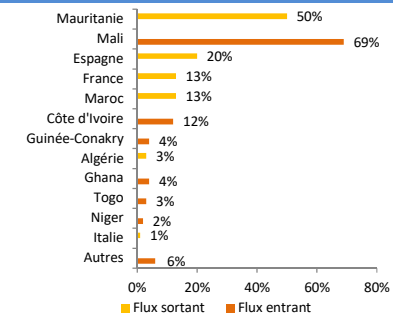
Les maliens constituent la majorité des migrants identifiés à Gogui.

Ce point de suivi de flux enregistre également d'autres nationalités dont des Ivoiriens, des Sénégalais, des Guinéens, des Gambiens et des Nigériens.

Principaux pays de destination envisagés

Pour les flux sortants, la Mauritanie, l'Espagne, la France, et le Maroc constituent les destinations finales les plus mentionnées.

Pour les flux entrants, le FMP de Gogui enregistre beaucoup de migrants qui retournent temporairement ou définitivement dans leurs pays d'origine, dont certains expulsés de la Mauritanie pour raison de séjour illégale.



POINT DE SUIVI DES MOUVEMENTS DE POPULATION 5 : TOMBOUCTOU

63 Individus entrants par le FMP

783 Individus sortants par le FMP

TYPE DE FMP : GARE ROUTIERE

TYPE D'EVALUATION : 7 JOURS SUR 7



Moyen de transport principal des migrants entrant par Tombouctou : VEHICULE PRIVE

Moyen de transport principal des migrants sortant par Tombouctou : VEHICULE PRIVE

Le FMP de Tombouctou est principalement un point de sortie.

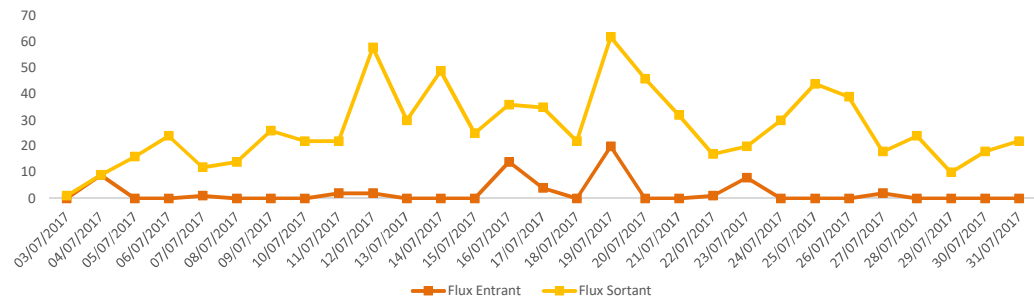
Au point de suivi de flux de Tombouctou, les agents identifient généralement des migrants qui transitent par la ville de Tombouctou et qui embarquent pour se rendre principalement dans les pays d'Afrique du Nord et de l'Europe.

Ce point de suivi de flux enregistre également des migrants qui retournent au Mali ou dans leurs pays d'origine en provenance principalement de l'Algérie et de la Mauritanie.

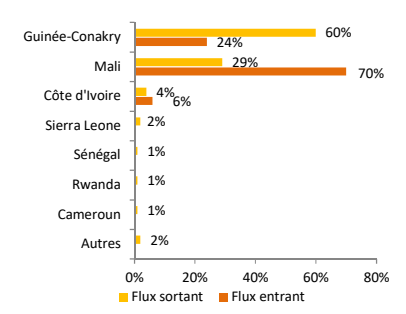
Répartition des migrants par sexe : 93% d'hommes et 7% de femmes.

Parmi les migrants enregistrés sur ce FMP, 98% sont adultes contre 2% de mineurs.

Nombre total d'individus entrants et sortants à Tombouctou, région de Tombouctou entre le 1er Juillet 2017 et le 31 Juillet 2017

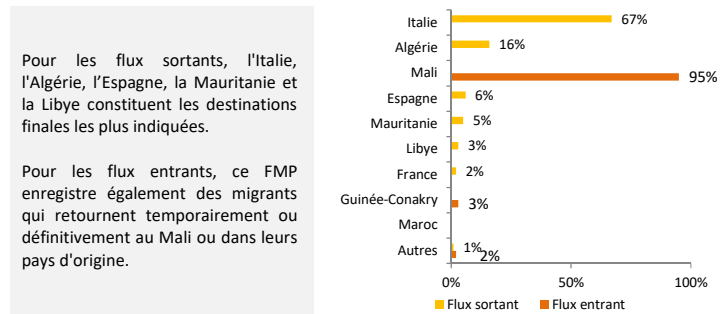


Principales nationalités des migrants



Les Maliens et les Guinéens constituent la grande majorité des migrants identifiés à Tombouctou.

Principaux pays de destination envisagés



Pour les flux sortants, l'Italie, l'Algérie, l'Espagne, la Mauritanie et la Libye constituent les destinations finales les plus indiquées.

Pour les flux entrants, ce FMP enregistre également des migrants qui retournent temporairement ou définitivement au Mali ou dans leurs pays d'origine.

POINT DE SUIVI DES MOUVEMENTS DE POPULATION 6 : SEVARE

55 Individus entrants par le FMP

2 491 Individus sortants par le FMP

TYPE DE FMP : POINT DE TRANSIT

TYPE D'EVALUATION : 7 JOURS SUR 7



Moyen de transport principal des migrants entrant à Sévéré : BUS

Moyen de transport principal des migrants sortant par Sévéré : BUS

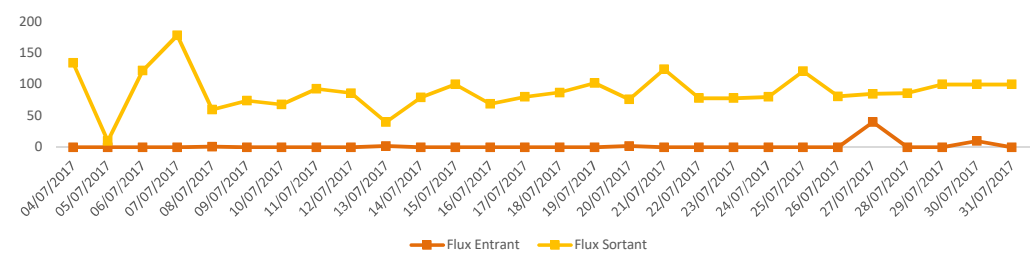
Le point de suivi des flux de Sévéré est un point de transit situé dans la ville de Sévéré.

Sur ce point de suivi des flux, les agents identifient principalement les migrants qui se rendent à Gao et Tombouctou.

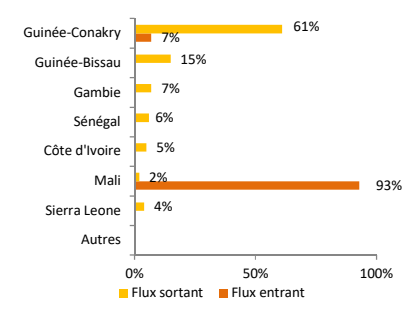
Répartition des migrants par sexe : près de 100% d'hommes et moins de 1% de femmes.

Parmi les migrants enregistrés sur ce FMP, près de 100% sont adultes contre moins de 1% de mineurs.

Nombre total d'individus entrants et sortants à Sévéré, région de Mopti entre le 1er Juillet 2017 et le 31 Juillet 2017



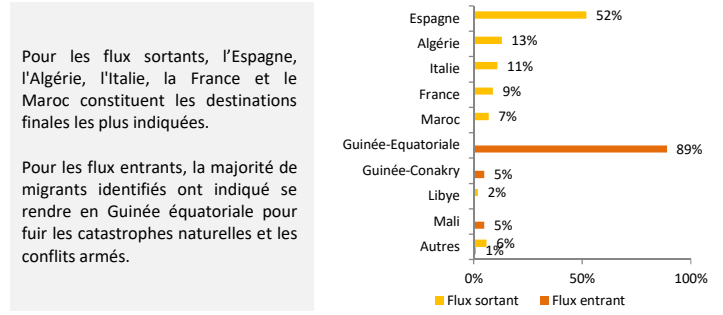
Principales nationalités des migrants



Les Guinéens et les Maliens constituent la majorité des migrants identifiés à Sévéré.

Ce point de suivi des flux enregistre également d'autres nationalités dont des Bissau-Guinéens, des Ivoiriens et des Sénégalais.

Principaux pays de destination envisagés



Pour les flux sortants, l'Espagne, l'Algérie, l'Italie, la France et le Maroc constituent les destinations finales les plus indiquées.

Pour les flux entrants, la majorité de migrants identifiés ont indiqué se rendre en Guinée équatoriale pour fuir les catastrophes naturelles et les conflits armés.

AUTRES INFORMATIONS IMPORTANTES

L'OIM a déployé des équipes formées et expérimentées dans le domaine de la collecte de données et du suivi des mouvements de population afin de compléter des sondages de terrain auprès des migrants voyageant sur les principaux axes migratoires de la zone. L'exercice consiste également à identifier le profil de migrants et à déterminer les causes et intentions de migration.

Les sources incluent les autorités, des observations directes et les entretiens avec des migrants en route. Les données quantitatives sur les nationalités ainsi que les lieux de provenance et de destination sont basées sur des informations données par les migrants et les chauffeurs de convois dans les différents points de suivi de flux établis par l'OIM et doivent impérativement être utilisées comme estimations ou approximations.

La collecte électronique de données est utilisée à partir de tablettes. Les données sont envoyées quotidiennement dans la base de données sur le serveur de l'OIM à Bamako. Cela permet de réduire le délai de traitement en éliminant les erreurs de saisie, le temps d'acheminement des formulaires et le temps de saisie dans la base de données, tout en permettant une analyse quotidienne et rapide des données ainsi obtenues.

En parallèle à ses activités de profilage et de collecte de données, l'OIM conduit des campagnes d'information et de sensibilisation aux risques de la migration irrégulière dans les zones Nord et Centre du pays afin que les migrants soient capables de prendre des décisions réfléchies sur la poursuite ou non de leur projet de migration; procure une assistance à ceux qui souhaitent retourner dans leur pays d'origine et fournit des services de référencement aux victimes de traite.

METHODOLOGIE FMP

QU'EST-CE QUE LE SUIVI DES FLUX DE POPULATION?

Le suivi des mouvements de population est une composante de la Matrice de Suivi des Déplacements (ou Displacement Tracking Matrix, DTM) de l'OIM. La DTM a été développée afin de suivre les mouvements d'individus et de groupes à travers des points d'origine, de transit et de destination. L'objectif de la composante "Suivi des mouvements de population" est de fournir une information mise à jour de manière régulière sur les flux de population et sur les profils des populations en mouvement (migrants, personnes déplacées internes, retournés, etc.) traversant des points spécifiques.

Les informations et analyses proposées par la méthodologie du suivi des mouvements de population permet de mieux comprendre les difficultés rencontrées par les migrants tout au long de leurs routes migratoires ou de leur déplacement forcé afin de mieux définir les priorités en termes d'assistance.

MIEUX COMPRENDRE LES FLUX MIGRATOIRES, UN ENJEU REGIONAL EN AFRIQUE DE L'OUEST?

Le suivi des flux de population au sein de l'Afrique de l'Ouest et du Centre représente un enjeu régional important. Mieux comprendre les ressorts, les tendances, les routes, les risques et les profils démographiques et socio-économiques des migrants pourraient permettre une adaptation des politiques internationales dans les pays d'origine, d'accueil et de transit. Dans cette optique l'OIM vise à mettre en oeuvre plus d'une trentaine de ces points de suivi sur l'ensemble de la région Ouest et Centre Africaine

COMMENT LES SUIVIS DES FLUX DE POPULATION SONT MIS EN OEUVRE SUR LE TERRAIN?

Les activités de suivi des flux se décomposent en trois outils. L'étude des zones de forte mobilité, le point de suivi des flux et les enquêtes de suivi des migrants. Ces outils peuvent être combinés ou utilisés séparément.

METHODOLOGIE DES SUIVIS DES FLUX DE POPULATION

1

ETUDE DES ZONES DE FORTE MOBILITE

Des experts DTM sur le terrain identifient des zones stratégiques pour la mise en place de points de suivi des flux où les activités de collecte de données seront organisées. L'identification des points de suivi des mouvements se fait à travers des études de zones de forte mobilité, ces consultations avec des d'informateurs clés et/ou encore à travers l'analyse de données secondaires permettent de réaliser des cartographie des zones d'entrées, de sortie et de transit importantes sur un pays ou une région donnée

2

LE POINT DE SUIVI DES FLUX

Consiste à collecter des informations sur la fréquence et le nombre d'individus (migrants, PDI, retournés) qui traversent un point de Flow Monitoring. Plusieurs techniques de Suivi des mouvements de population—enregistrement (FMR) peuvent être utilisées en fonction de la nature et du volume des flux identifiés.

3

LES ENQUETES DE SUIVI DES MIGRANTS

Les équipes DTM du Mali effectuent également des enquêtes de suivi des mouvements de population - (enquête FMS) afin de collecter des données au niveau individuel. Les résultats des FMS peuvent compléter les rapports FMP si nécessaire. Toutefois, un rapport spécifique FMS sera disponible sur demande.

VERIFICATION DE LA QUALITE DES DONNEES

Les activités de collecte d'information s'appuient sur une méthodologie s'articulant autour de plusieurs niveaux de précision à différentes échelles pour permettre de vérifier la concordance des données. L'équipe procède à des vérifications de données rigoureuses au cours des phases de collecte, de traitement et d'analyse.

PROTECTION DES DONNEES

La protection des données personnelles des bénéficiaires de l'OIM est régie selon les principes de l'OIM en matière de Protection des Données.

Merci de noter qu'un document de méthodologie complet est disponible sur demande.



ORGANISATION INTERNATIONALE POUR LES MIGRATIONS

Matrice de Suivi des Déplacements - OIM Mali

[✉ obalagizi@iom.int/rokakarpcteam@iom.int](mailto:obalagizi@iom.int/rokakarpcteam@iom.int)

Bureau Régional de l'Afrique de l'Ouest et du Centre

Crédits: Pour toute information extraite de ce rapport, qu'elle soit citée, paraphrasée ou utilisée de

quelque manière que ce soit, la source doit être mentionnée comme suit: "Source: Organisation

Internationale pour les Migrations, [mois, années], Matrice de suivi des déplacements (DTM)".

migration.iom.int www.globaldtm.info/mali

Les activités FMP au Mali sont soutenues par: DFID, PRM et les Fonds de l'OIM pour le Développement

