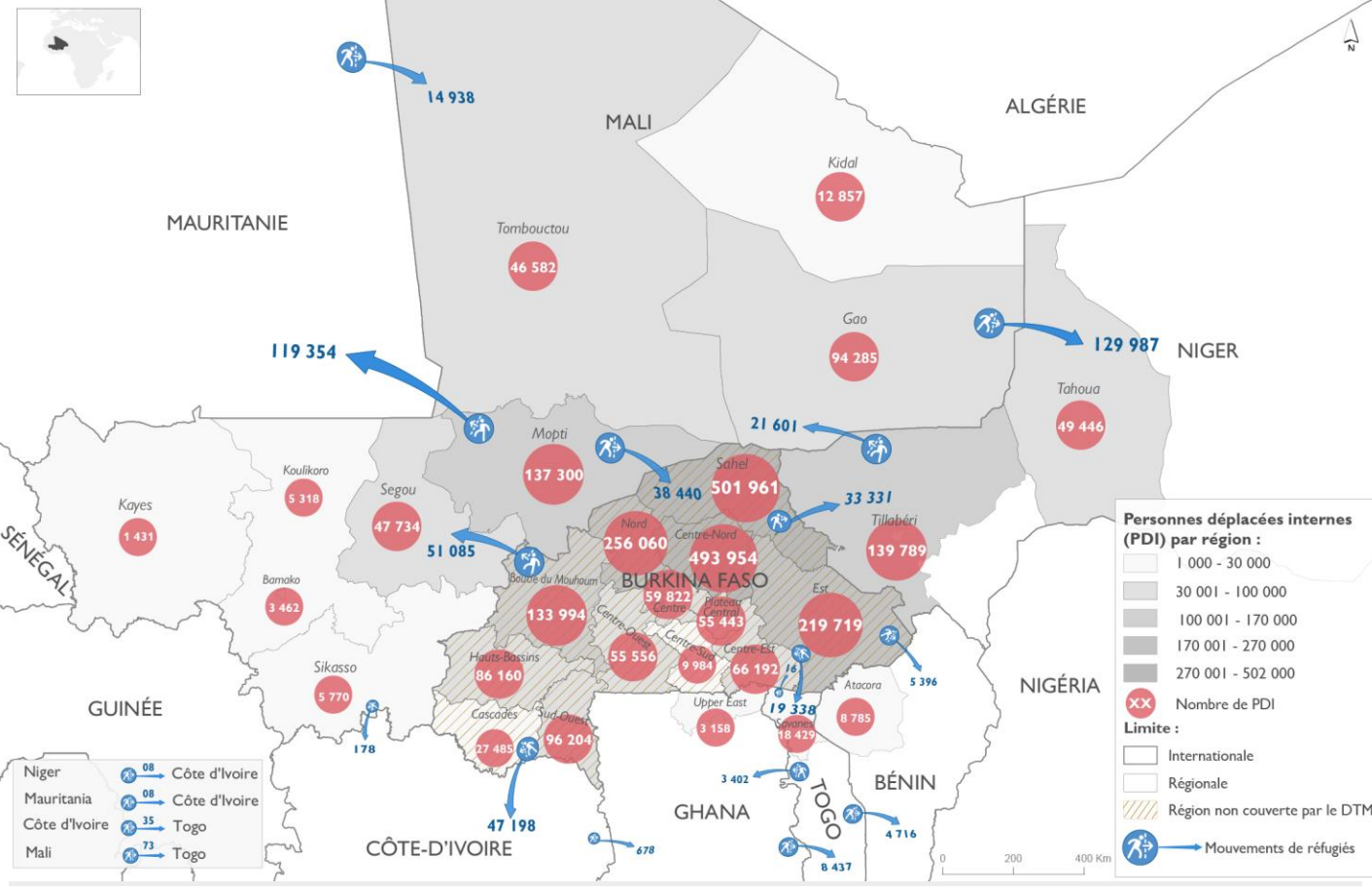




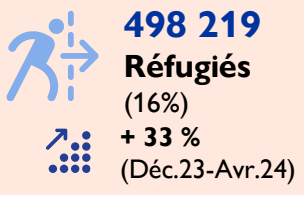
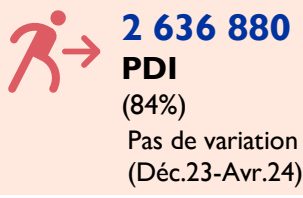


Contexte: La région du Sahel central, et plus particulièrement la zone du Liptako Gourma, qui enjambe le Burkina Faso, le Mali et le Niger, est témoin d'une crise complexe qui comprend comme enjeux une compétition grandissante pour le contrôle des ressources; des bouleversements climatiques; une croissance démographique galopante; des niveaux élevés de pauvreté; l'absence d'opportunités économiques; des tensions communautaires; l'absence de présence étatique et le manque de services sociaux de base; ainsi que des violences provoquées par des réseaux de crime organisé et des groupes armés non-étatiques. La crise a engendré des déplacements importants de populations dans les pays concernés et affecte, par ailleurs, des pays voisins tels que la Mauritanie ou les pays côtiers.

En avril 2024, **3 135 099 individus** sont déplacés, y compris **2 636 880 personnes déplacées internes** (84% de la population affectée) et **498 219 réfugiés** (16% de la population affectée). Soixante-sept pour cent des individus (**2 100 990 personnes**) se situaient au **Burkina Faso**, 14 pour cent résidaient au **Mali** (**442 363 personnes**), 11 pour cent au **Niger** (**352 553 personnes**) et 4 pour cent en **Mauritanie** (**119 354 personnes**). Le recent déversement de cette crise vers les pays côtiers, à savoir la Côte d'Ivoire, le Ghana, le Togo et le Bénin, fait prevue d'un nombre croissant de réfugiés arrivant du Sahel central vers ces pays et, à l'interne, des populations déplacées. En avril, sont recensés **119 839 individus** affectés dans ces quatre pays réunis (18 897 au Bénin, 47 392 en Côte d'Ivoire, 7 238 au Ghana et 46 312 au Togo) dont un total de **30 372 déplacés internes**.



La carte présente dans ce document n'est qu'à titre illustratif. Les frontières et les noms indiqués, ainsi que les désignations utilisées n'impliquent pas une reconnaissance ou une acceptation officielle de la part de l'Organisation internationale pour les migrations.

Sources : DTM Mali (Décembre 2023). DTM Niger, VAS 7 (Décembre 2023). DTM Togo (Juillet 2023). Données PDI des gouvernements du Ghana et Bénin. Données CONSAUR (Mars 2023). Données UNHCR sur les réfugiés (Avril 2024).