


	Évaluation menée sur le terrain	
	Évaluation menée auprès des informateurs clés par téléphone	

L'objectif de l'outil de suivi des urgences est de rassembler des informations sur les mouvements significatifs et soudains de populations. Ce rapport présente des informations sur un déplacement de PDI ayant eu lieu entre les **24 et 28 juin 2020** depuis le département du **Mayo-Sava vers les départements du Mayo-Tsanaga et du Mayo-Kani** de la région de l'Extrême-Nord.

RÉSUMÉ DE L'ÉVÉNEMENT



POPULATION AFFECTÉE :

376 Personnes Déplacées Internes (PDI), 109 Ménages (estimations)

Entre le **24 et le 28 Juin 2020**, **109 ménages de 376 PDI** ont été contraints de quitter la localité de **Cheripouri (arrondissement de Kolofata, département du Mayo-Sava)** vers les localités de **Gance (arrondissement de Kolofata, département du Mayo-Sava)**, de **Zamai (arrondissement de Mokolo, département du Mayo-Tsanaga)** et de **Moussourtouk (arrondissement de Moutourwa, département du Mayo-Kani)**, en raison d'attaques répétées de groupes armés non étatiques ayant eu lieu du 22 et 26 juin dans la zone. Les populations affectées se sont déplacées à pied et en bus. Elles prévoient de rester temporairement dans leur localité d'arrivée, le temps que la situation revienne à la normale dans leurs localité d'origine.

- **34 ménages de 86 PDI** se sont déplacés vers la localité de **Moussourtouk** et ont trouvé refuge au sein de familles d'accueil.
- **17 ménages de 51 PDI** se sont déplacés vers les sites de **Zamai**, où ils sont contraints de loger dans des abris spontanés.
- **58 ménages de 239 PDI** se sont déplacés vers les sites de **Gance du même arrondissement**, où ils sont contraints de loger dans des abris spontanés



LIEUX DE DÉPLACEMENT :

Moussourtouk, Zamai et Gance



CAUSE DU MOUVEMENT :

Attaque armée



DATE DES DÉPLACEMENTS :

24— 28 Juin 2020



MODE DE TRANSPORT :

À pied et en bus

BESOINS PRIORITAIRES



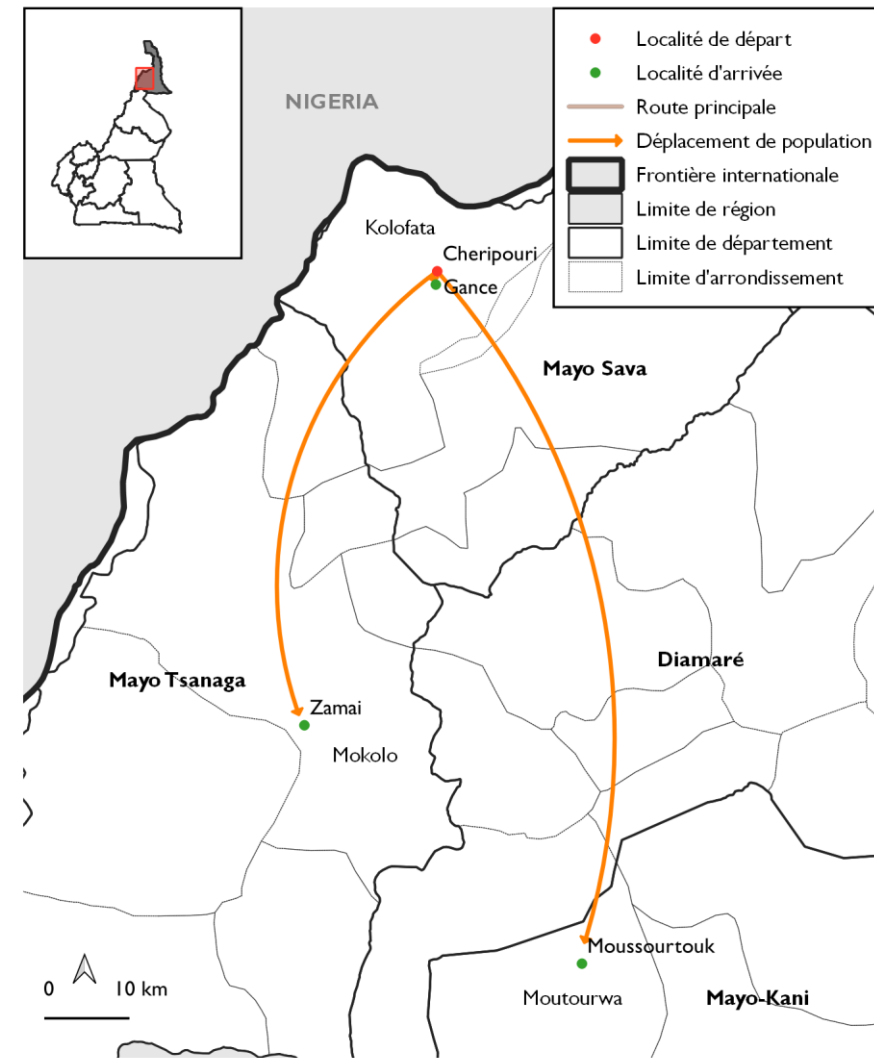
ABRIS



ARTICLES NON ALIMENTAIRES



VIVRES



Cette carte est uniquement présentée à titre illustratif. Les noms et les frontières de cette carte n'impliquent ni l'approbation ni l'acceptation officielle de la part de l'OIM.