


	Évaluation menée sur le terrain	
	Évaluation menée auprès des informateurs clés par téléphone	

L'objectif de l'outil de suivi des urgences est de rassembler des informations sur les mouvements significatifs et soudains de populations. Ce rapport présente des informations sur un déplacement ayant eu lieu entre le **18 et 21 avril 2020 vers le département de Mayo-Kani** de la région de l'Extrême-Nord.

RÉSUMÉ DE L'ÉVÉNEMENT


 **POPULATION AFFECTÉE :**
382 Personnes Déplacées Internes (PDI), 48 Ménages (estimations)

Entre le **18 et 21 avril 2020**, **48 ménages de 382 PDI** se sont déplacés pour la seconde fois. Ils ont été contraints de quitter le site de **Blakodji (arrondissement de Kolofata, département du Mayo-Sava)**, où ils s'étaient rendus après une attaque dans leur localité d'origine, **Ngrea (arrondissement de Kolofata, département du Mayo-Sava)**, en raison de l'absence de moyens de subsistance disponibles, et se sont rendus dans la localité de **Kaya (arrondissement de Moulvoudaye, département du Mayo-Kani)**, à la recherche de terres arables. Les PDI se sont déplacées en camion et sont contraintes de vivre dans des abris spontanés. Elles prévoient de rentrer à Ngrea quand la situation sécuritaire se sera améliorée. Aucune assistance n'a été fournie.

 **LIEUX DE DÉPLACEMENT :**
Kaya

 **DATE DES DÉPLACEMENTS :**
18—21 avril 2020

 **HÉBERGEMENT :**
Abris spontanés

 **CAUSE DU MOUVEMENT :**
Recherche de moyen de subsistance

 **MODE DE TRANSPORT :**
En camion

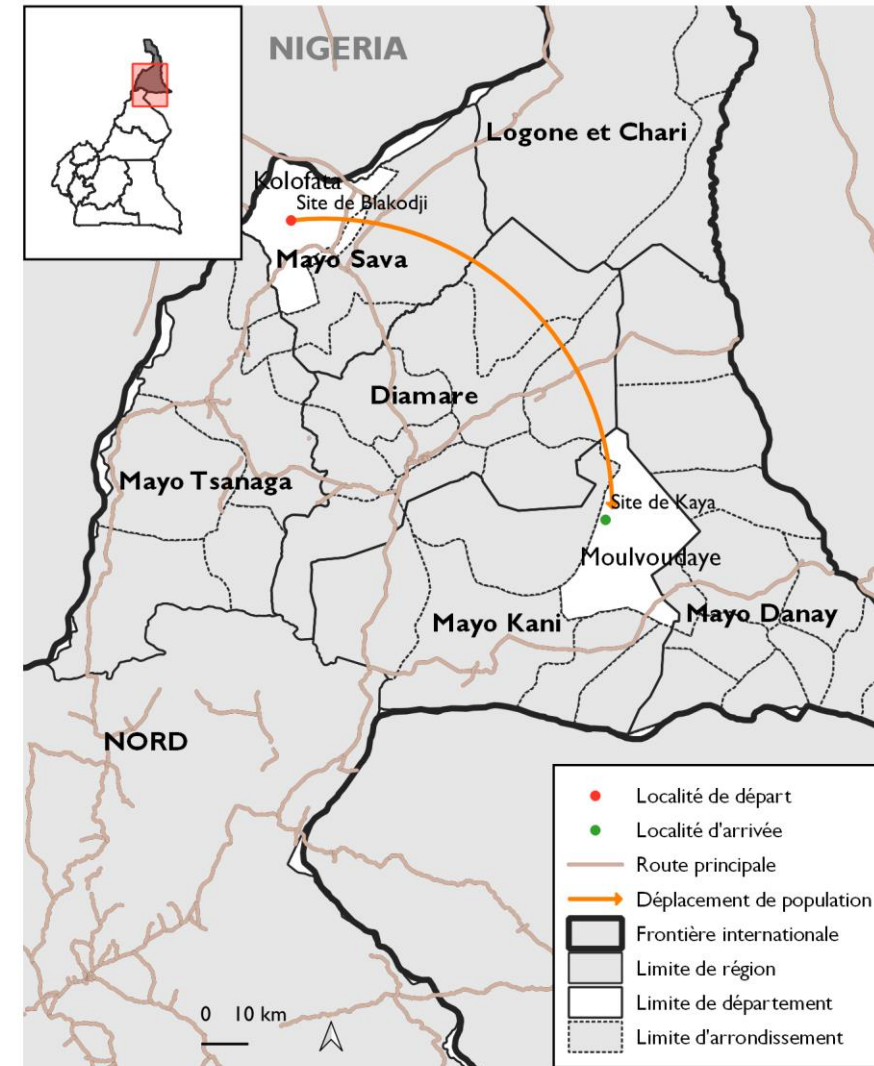
 **ASSISTANCE DISPONIBLE :**
Aucune

BESOINS PRIORITAIRES

 **ABRIS**

 **ARTICLES NON ALIMENTAIRES**

 **VIVRES**



Cette carte est uniquement présentée à titre illustratif. Les noms et les frontières de cette carte n'impliquent ni l'approbation ni l'acceptation officielle de la part de l'OIM.