

	Évaluation menée sur le terrain	
	Évaluation menée auprès des informateurs clés par téléphone	

L'objectif de l'outil de suivi des urgences est de rassembler des informations sur les mouvements significatifs et soudains de population. Ce rapport présente des informations sur les mouvements ayant eu lieu entre le **10 et 11 août 2021** dans le département du **Mayo-Sava** de la région de l'**Extrême-Nord**.

### RÉSUMÉ DE L'ÉVÉNEMENT



#### POPULATION AFFECTÉE :

**310 ménages (estimations)**

**2 100 personnes : 1 400 femmes et 700 hommes (estimations)**

Dans les journées du **10 et 11 août 2021**, **310 ménages PDI (2 100 individus, dont 1 400 femmes et 700 hommes)** ont été contraints de quitter la localité de **Sandawadjiri** pour les localités de **Kerewa** et **Kolofata centre** (toutes trois situées dans l'arrondissement de Kolofata, département du Mayo-Sava).

Ce mouvement survient, suite au démontage du poste des forces de sécurité qui était présent dans la localité de Sandawadjiri. Craignant les risques d'attaques de Groupes armés non étatiques (GANE) et une recrudescence de l'insécurité, la majorité (80%) de la population de **Sandawadjiri** s'est déplacée vers **Kerewa** et à **Kolofata**. Parmi la population déplacée, 39 pour cent des ménages se sont installés dans un centre collectif (école primaire), 32 pour cent dans les camps des déplacés et 29 pour cent en famille d'accueil. Parmi cette population, on dénombre les anciennes PDI des localités de Aladjiri, Cherif Moussari, Batouri, Ndjougdjé et Djibrina qui s'étaient installées à Sandawadjiri.



#### LIEUX DE DÉPLACEMENT :

**Kerewa (école publique et camp IDP) et Kolofata centre**



#### DATE DES DÉPLACEMENTS :

**Du 10 au 11 août 2021**



#### CAUSE DU MOUVEMENT :

**Mouvement préventif (insécurité dans la zone et risque d'attaques)**



#### MODE DE TRANSPORT :

**A pied**

### BESOINS PRIORITAIRES



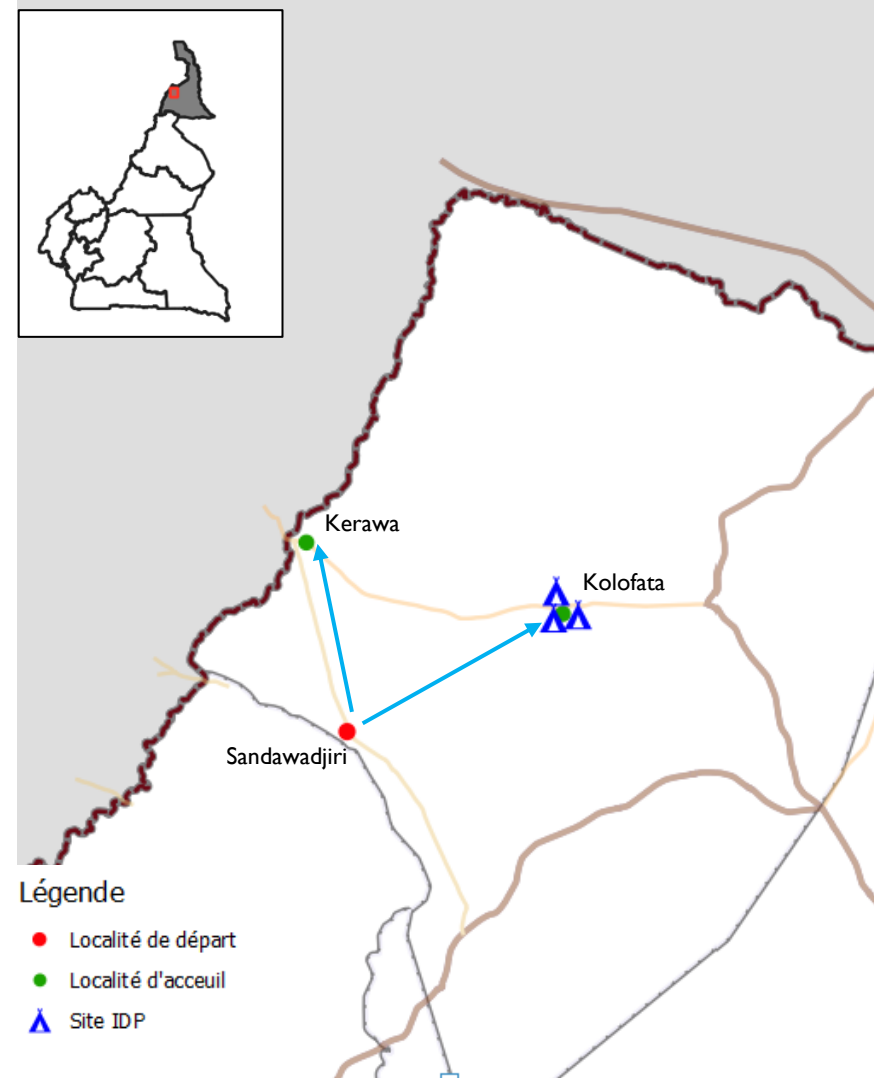
**VIVRES**






**ARTICLES NON ALIMENTAIRES**



**ABRIS**



#### Légende

-  Localité de départ
-  Localité d'accueil
-  Site IDP

*Cette carte est uniquement présentée à titre illustratif. Les noms et les frontières de cette carte n'impliquent ni l'approbation ni l'acceptation officielle de la part de l'OIM.*