

	Évaluation menée sur le terrain	
	Évaluation menée auprès des informateurs clés par téléphone	

L'objectif de l'outil de suivi des urgences est de rassembler des informations sur les mouvements significatifs et soudains de population. Ce rapport présente des informations sur les mouvements ayant eu lieu entre le **21 mars et le 1^{er} avril 2020** dans le département du **Mayo-Sava** de la région de l'**Extrême-Nord**.

RÉSUMÉ DE L'ÉVÉNEMENT



POPULATION AFFECTÉE :

6 583 Personnes Déplacées Internes (PDI), 1 070 Ménages (estimations)

Entre le **21 mars et le 1^{er} avril 2020**, **1 070 ménages de 6 583 PDI** ont été contraints de se déplacer depuis les localités de **Bia, Bia Blabline, Sare, Yegoua, Zize (arrondissement de Kolofata, département du Mayo-Sava)** et **Igawa (arrondissement de Mora, département du Mayo-Sava)** vers les localités de **Gance (arrondissement de Kolofata), Kourgui** ainsi que le **site de Galbi (arrondissement de Mora)**, à la suite d'incursions de groupes armés non étatiques. Les populations affectées se sont majoritairement déplacées à pied. Elles prévoient de ne rester que temporairement, le temps que la situation revienne à la normale dans leurs localités d'origine.

- **747 ménages de 4 537 PDI** se sont déplacés depuis **Bia, Bia Blabline, Sare, Yegoua, Zize (arrondissement de Kolofata) et Igawa (arrondissement de Mora)** vers la localité de **Gance**. Tous se trouvent actuellement dans des abris spontanés.
- **200 ménages 1 307 PDI** se sont déplacés depuis **Bia, Bia Blabline, Yegoua, Zize et Igawa** vers la localité de **Kourgui**. 10 ont trouvé refuge dans des familles d'accueil, tandis que 190 se trouvent dans des abris spontanés.
- **123 ménages 739 PDI** se sont déplacés depuis la localité de **Yegoua** vers le site de **Galbi**. Tous se trouvent dans des abris spontanés.



LIEUX DE DÉPLACEMENT :

Gance, Kourgui et le site de Galbi



DATES DES DÉPLACEMENTS :

21 mars – 1^{er} avril 2020



HÉBERGEMENT :

Abris spontanés et familles d'accueil



CAUSE DES MOUVEMENTS :

Attaque armée



MODE DE TRANSPORT :

À pied



ASSISTANCE DISPONIBLE :

Aucune

BESOINS PRIORITAIRES



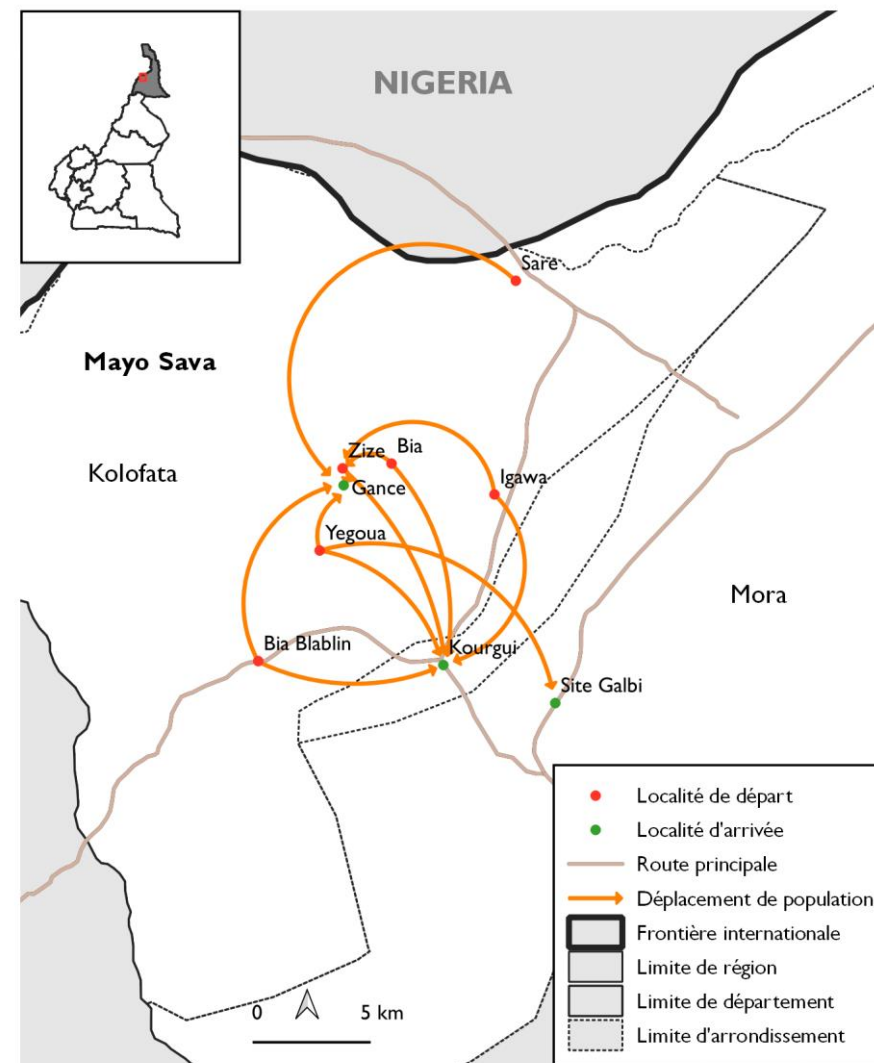
ABRIS



ARTICLES NON-ALIMENTAIRES



VIVRES



Cette carte est uniquement présentée à titre illustratif. Les noms et les frontières de cette carte n'impliquent ni l'approbation ni l'acceptation officielle de la part de l'OIM.