

# SUIVI DES URGENCES - MOUVEMENTS DE POPULATIONS

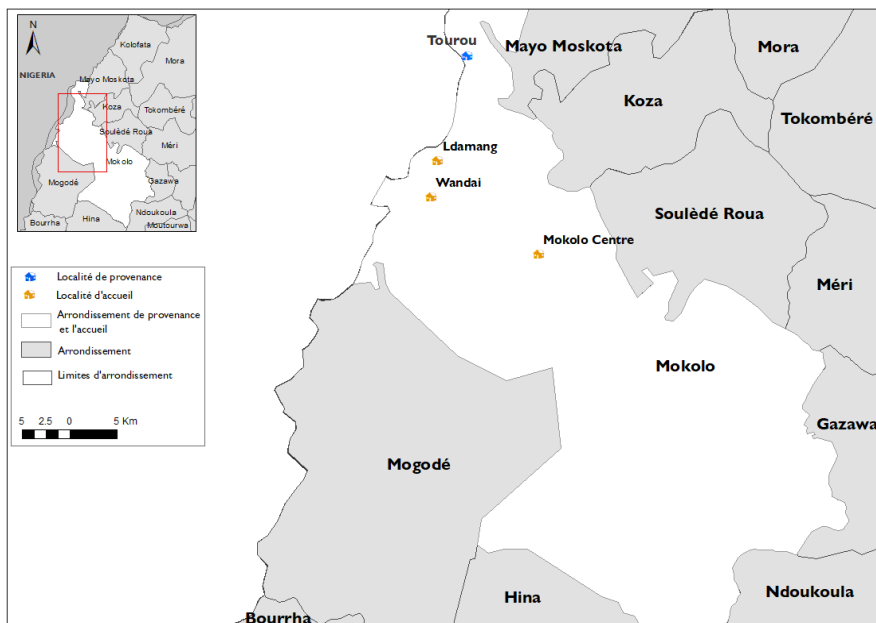
## SYNTHÈSE DES DÉPLACEMENTS DANS LE DÉPARTEMENT DU MAYO-TSANAGA – CAMEROUN

TABLEAU DE BORD #97

COLLECTE DES DONNÉES: 26 AU 30 JUIN 2024

DATE DE PUBLICATION: 01 JUILLET 2024

### CARTE DES MOUVEMENTS



Cette carte n'est fournie qu'à titre d'illustration. Le tracé des frontières et les noms indiqués sur cette carte n'impliquent aucune approbation ou acceptation officielle de la part de l'Organisation internationale pour les migrations.

### CHIFFRES CLÉS



792  
Individus



125  
Ménages



Localités de provenance  
TOUROU



Localités d'accueil  
MOKOLO-CENTRE (LES  
QUARTIERS MENDEZE, OURO-  
KESSOUM, VAVANA, MBOUA-  
ZIMANGAYAK ET MANDAKA),  
WANDAI ET LDMANG

### MÉTHODOLOGIE

Le suivi des situations d'urgence (en anglais, *Emergency Tracking Tool*, ETT) est une des composantes de la Matrice de suivi des déplacements (en anglais, *Displacement Tracking Matrix*, DTM) déployée par l'Organisation Internationale pour les Migrations (OIM). Il a pour objectif de rassembler des informations sur les **mouvements significatifs et soudains de populations**, ainsi que sur des **urgences sécuritaires et climatiques**. Les données ont été collectées par observation directe et par des entretiens téléphoniques, auprès de cinq informateurs clés, principalement des autorités locales, des organisations non-gouvernementales (ONG), des organisations de la société civile (OSC) et des représentants des populations dans les lieux affectés.

Ce tableau de bord présente des informations sur le déplacement de populations de la localité de Tourou qui se sont continuellement déplacées vers les localités de Mokolo-centre (les quartiers Mendeze, Ouro-Kessoum, Vavana, Mboua-Zimangayak et Mandaka), Wandai et Ldamang arrondissement de Mokolo dans le département de Mayo-Tsanaga, région de l'Extrême nord – Cameroun.

### RÉSUMÉ DE L'ALERTE

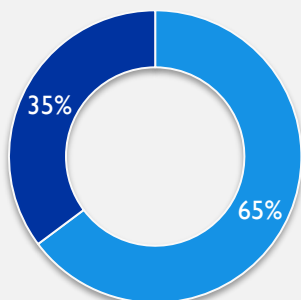
Selon les informations collectées, plusieurs incidents ont été relevés dans la zone frontalière avec le Nigeria :

- Dans la nuit du 24 au 25 juin 2024 Tourou : la localité de Tourou plus précisément le Quartier Barek, dans l'arrondissement de Mokolo, département du Mayo Tsanaga, a fait l'objet d'une incursion de groupes armés non étatiques (GANE) avec pour bilan 03 pertes en vies humaines et une femme blessée;
- Dans la nuit du 23 au 24 juin 2024 aux environs de 00h, la localité de Tourou, a fait l'objet d'une incursion de GANE avec pour bilan : 07 pertes en vies humaines, 02 personnes gravement blessées graves et évacuées à l'hôpital régionale annexe de Mokolo, 02 enfants sexe masculin enlevés, les vitres des fenêtres du poste frontière de la sûreté nationale de Tourou endommagées, les boutiques, magasins et maisons pillées et les denrées alimentaires, effets vestimentaires et d'autres biens emportés.

Face à cette situation d'insécurité les populations de la localité de Tourou qui se sont continuellement déplacées vers les localités de Mokolo-centre (les quartiers Mendeze, Ouro-Kessoum, Vavana, Mboua-Zimangayak et Mandaka), Wandai et Ldamang arrondissement de Mokolo dans le département de Mayo-Tsanaga, considérées comme relativement calmes, à la recherche d'un endroit sûr.

À ce jour, l'on dénombre environ 167 ménages, dont 939 individus, déplacés internes chez des familles d'accueil et dans les abris de fortune.

### RÉPARTITION PAR SEXE

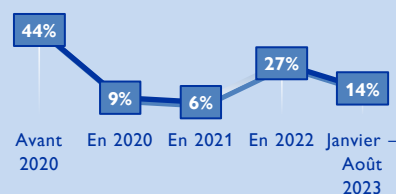


■ Féminin ■ Masculin

35%

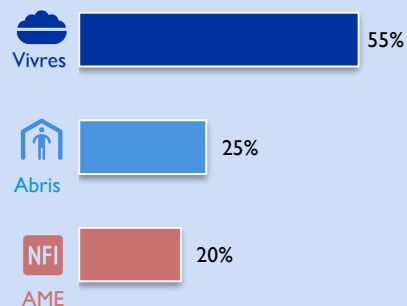
65%

### ÉVOLUTION DES DÉPLACEMENTS ROUND 27



DATE DE DÉBUT DES MOUVEMENTS  
25 juin 2024

### BESOINS PRIORITAIRES



# TABLEAU RÉCAPITULATIF DES LOCALITÉS ET DES POPULATIONS

Les données fournies dans ce tableau sont des estimations. Seule une évaluation rapide peut permettre d'avoir des chiffres exacts de la population affectée.

#	DÉPARTEMENT D'ACCUEIL	ARRONDISSEMENT D'ACCUEIL	LOCALITÉ D'ACCUEIL	MÉNAGES DÉPLACÉS	PERSONNES DÉPLACÉES	LOCALITÉS DE PROVENANCE
1	MAYO-TSANAGA	MOKOLO	MENDEZE	8	52	TOUROU
2	MAYO-TSANAGA	MOKOLO	VAVANA (DEDEP)	26	182	
3	MAYO-TSANAGA	MOKOLO	OURO-KESSOUM	45	315	
4	MAYO-TSANAGA	MOKOLO	LDAMANG	24	136	
5	MAYO-TSANAGA	MOKOLO	MBOUA-ZIMANGAYAK	11	45	
6	MAYO-TSANAGA	MOKOLO	MANDAKA	4	24	
7	MAYO-TSANAGA	MOKOLO	WANDAI	15	64	
GRAND TOTAL				<b>133</b>	<b>818</b>	



## ACCÈS HUMANITAIRE

Les localités d'accueil sont accessibles par voie routière, mais le respect des mesures sécuritaires reste de mise.