

SUIVI DES URGENCES - MOUVEMENTS DE POPULATIONS

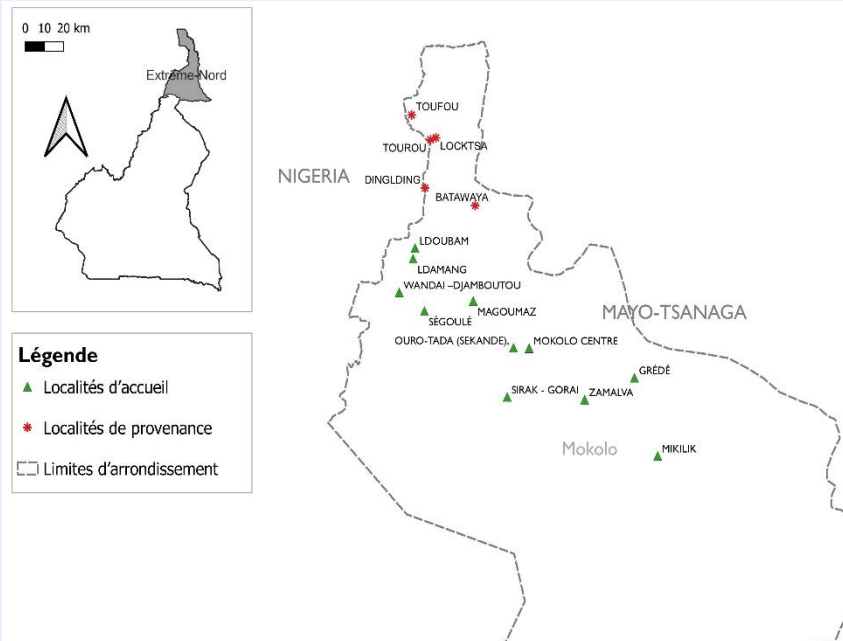
SYNTHÈSE DES DÉPLACEMENTS DANS LE DÉPARTEMENT DU MAYO-TSANAGA - CAMEROUN

TABLEAU DE BORD #85

COLLECTE DES DONNÉES: 6 - 10 DÉCEMBRE 2023

DATE DE PUBLICATION: 11 DÉCEMBRE 2023

CARTE DES MOUVEMENTS



Cette carte n'est fournie qu'à titre d'illustration. Le tracé des frontières et les noms indiqués sur cette carte n'impliquent aucune approbation ou acceptation officielle de la part de l'Organisation internationale pour les migrations.

CHIFFRES CLÉS



1 657
Individus



311
Ménages



Localités de provenance
WATATOUFOU, TOUFOU 2, SÉGOULÉ, ZIVER, LOCTCHA, MOUTSECAR, VOUZOUZ, DINGLING, BATAWAYA, TOUROU, LDUBAM ET DE MOSKOTA



Localités d'accueil
MIKILIK, GRÉDÉ, SIRAK-GORAI, OURO-TADA (SEKANDE), LDAMANG (KEDALAI), WANDAI, SÉGOULÉ, LDOUBAM, MOKOLO CENTRE, GOULANDA, MAGOUMAZ ET ZAMALVA

MÉTHODOLOGIE

Le suivi des situations d'urgence (en anglais, *Emergency Tracking Tool*, ETT) est une des composantes de la Matrice de suivi des déplacements (en anglais, *Displacement Tracking Matrix*, DTM) déployée par l'Organisation Internationale pour les Migrations (OIM). Il a pour objectif de rassembler des informations sur les **mouvements significatifs et soudains de populations**, ainsi que sur des **urgences sécuritaires et climatiques**. Les données ont été collectées par observation directe et par des entretiens téléphoniques, auprès de sept informateurs clés, principalement des autorités locales, des organisations non-gouvernementales (ONG), des organisations de la société civile (OSC) et des représentants des populations dans les lieux affectés.

Ce tableau de bord présente des informations sur le déplacement de populations des localités de Wataoufou, Toufou 2, Segoulé, Ziver, Magoumaz, Loctcha, Moutsecar, Vouzoud, Dingling, Batawaya, Tourou, Ldubam (arrondissement de Mokolo) et de Moskota (arrondissement du Mayo-Moskota), vers les localités de Mikilik, Grédé, Sirak-Gorai, Ouro-Tada (Sekande), Ldamang (Kedalai), Wandai, Ségoulé, Ldoubam, Mokolo Centre, Goulanda, Magoumaz et Zamalva dans l'arrondissement de Mokolo, département du Mayo-Tsanaga.

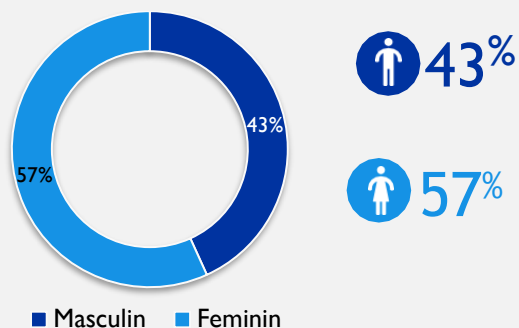
RÉSUMÉ DE L'ALERTE

Selon les informations collectées, plusieurs incidents ont été relevés dans la zone frontalière au Nigeria :

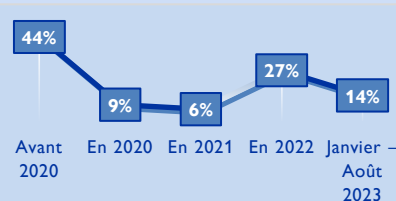
- Dans la nuit du 6 au 7 décembre 2023, une attaque d'un groupe armé non-étatique (GANE) dans les localités de Loctcha-Tourou a eu pour bilan plusieurs maisons pillées, des denrées alimentaires et biens matériels détruits;
- Dans la nuit du 5 au 6 décembre 2023, la localité de Wata-Toufou a été attaquée par un GANE, ayant pour bilan une perte en vie humaine, des denrées alimentaires, biens matériels et petits ruminants emportés;
- Entre le 25 novembre 2023 et le 1^{er} décembre 2023, les localités de Loctcha-Tourou, Wata-Toufou et Toufou 2 (arrondissement de Mokolo) ont fait l'objet de plusieurs attaques de GANE, en plus de nombreuses tentatives d'incursions dans ces localités;
- Les 18 et 30 novembre 2023, ainsi que le 02 décembre 2023, la localité de Goldavi (arrondissement du Mayo-Moskota) a été attaquée par un GANE, faisant état d'une perte en vie humaine, de deux personnes gravement blessées et de plusieurs maisons pillées, des denrées alimentaires et biens matériels emportés ou détruits;
- Dans la nuit du 29 au 30 octobre 2023, les localités de Ziver et de Batawaya (arrondissement de Mokolo) ont été victimes d'une attaque de GANE avec pour bilan une perte en vie humaine, l'enlèvement d'un enfant, des effets vestimentaires et des denrées alimentaires emportées, en plus de d'avoir été objet de plusieurs tentatives d'incursions au courant du mois de novembre 2023;

À ce jour, l'on dénombre environ 311 ménages, dont 1 657 individus, déplacés internes qui résident en famille d'accueil et dans des sites spontanés d'urgence.

RÉPARTITION PAR SEXE



ÉVOLUTION DES DÉPLACEMENTS ROUND 27



DATE DE DÉBUT DES MOUVEMENTS
13 novembre 2023

BESOINS PRIORITAIRES

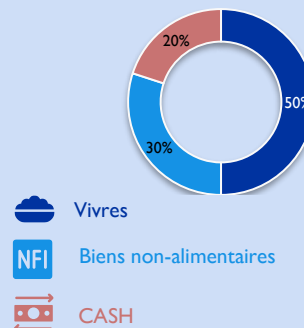


TABLEAU RÉCAPITULATIF DES LOCALITÉS ET DES POPULATIONS

Les données fournies dans ce tableau sont des estimations. Seule une évaluation rapide peut permettre d'avoir des chiffres exacts de la population affectée.

#	Département d'accueil	Arrondissement d'accueil	Localités d'accueil	Ménages déplacés	Personnes déplacées	Localités de provenance
1	MAYO-TSANAGA	MOKOLO	GREDE	62	346	WATATOUFOU, TOUFOU 2, SEGOULÉ, ZIVER, LOCTCHA, MOUTSECAR, VOUZOUND, DINGLING, BATAWAYA, TOUROU, LDUBAM (ARRONDISSEMENT DE MOKOLO) ET MOSKOTA (ARRONDISSEMENT DU MAYO-MOSKOTA)
2	MAYO-TSANAGA	MOKOLO	MOKOLO CENTRE	40	225	
3	MAYO-TSANAGA	MOKOLO	OURO-TADA (SEKANDE)	35	180	
4	MAYO-TSANAGA	MOKOLO	SITE DE SIRAK-GORAI	31	132	
5	MAYO-TSANAGA	MOKOLO	LDAMANG (KEDALAI)	28	161	
6	MAYO-TSANAGA	MOKOLO	SITE DE MIKILIK	25	132	
7	MAYO-TSANAGA	MOKOLO	WANDAI	25	130	
8	MAYO-TSANAGA	MOKOLO	MAGOUMAZ	20	110	
9	MAYO-TSANAGA	MOKOLO	LDOUBAM	15	80	
10	MAYO-TSANAGA	MOKOLO	SITE DE ZAMALVA	15	80	
11	MAYO-TSANAGA	MOKOLO	SEGOULE	10	53	
12	MAYO-TSANAGA	MOKOLO	GOULANDA	5	28	
GRAND TOTAL				311	1657	



ACCÈS HUMANITAIRE

Les localités d'accueil sont accessibles par voie routière mais le respect des mesures sécuritaires reste de mise.