

MÉTHODOLOGIE

Le suivi des situations d'urgence (en anglais, Emergency Tracking Tool, ETT) est une des composantes de la Matrice de suivi des déplacements (DTM) déployée par l'Organisation Internationale pour les Migrations (OIM). Il a pour objectif de rassembler des informations sur les mouvements significatifs et soudains de populations ainsi que sur des urgences sécuritaires et climatiques. Les données ont été collectées par observation directe et par des entretiens téléphoniques, auprès de 04 informateurs clés, principalement les autorités locales, les organisations non gouvernementales (ONGs), les organisations de la société civile (OSCs) et les représentants des populations dans les lieux de retour. Ce tableau de bord présente des informations sur le retour de population dans la localité de Gourlé, arrondissement de Goulfey en provenance de la localité du site de recasement de Angro dans le même arrondissement, département du Logone et Chari.

RÉSUMÉ DE L'ALERTE

Selon les informations collectées, depuis la fin du mois de décembre 2022, nous notons le retrait progressif des eaux de l'inondation (dû à la montée des eaux du fleuve Logone) qui avait touché cette partie de la région de l'Extrême nord – Cameroun particulièrement les départements du Mayo Danay et du Logone et Chari.

Suite au retrait définitif des eaux d'inondations, les populations installées dans le site de recasement de la localité de Angro ont effectué un mouvement retour dans la localité de Gourlé, arrondissement de Goulfey, dans le département du Logone et Chari pour procéder à la reconstruction de leurs maisons (habitation initial).

A ce jour l'on dénombre environ 77 ménages dont 508 individus retournés.

TABLEAU RÉCAPITULATIF DES LOCALITÉS ET DES POPULATIONS RETOURNÉES :

Les données fournies dans ce tableau sont des estimations. Seule une évaluation rapide peut permettre d'avoir des chiffres exacts de la population affectée.

Département	Arrondissement d'accueil	Localité d'accueil	Ménages retournés	Personnes retournées	Localités de provenance	Arrondissement de provenance
LOGONE ET CHARI	GOULFEY	GOURLE	77	508	SITE DE RECASMENT DE ANGRO	GOULFEY

BESOINS PRIORITAIRES DES RETOURNÉS :

Les besoins prioritaires cités par la majorité des ménages sont l'accès à l'abris avec les matériaux de constructions, l'accès à l'abris Accès à la nourriture, et l'accès à l'eau (réparation des forages point d'eau).

1  Accès à un abri 40%

2  Accès à la nourriture 30%

3  Accès à l'eau 30%


DÉPLACEMENT

Environ 77 ménages dont 508 individus sont retournés dans la localité de Gourlé, arrondissement de Goulfey en provenance du site de recasement de la localité de Angro, dans le même arrondissement, département du Logone et Chari.

 77 ménages retournés (508 individus) identifiés


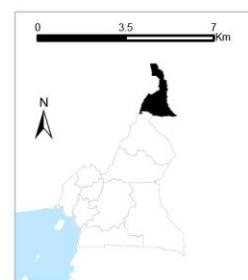
 Localité de provenance: **SITE DE RECASMENT DE ANGRO**

 Cause : **Retrait progressif des eaux de l'inondation.**

 Localité de retour : **GOURLE**

 Accès humanitaire : **La localité de Gourlé est accessible par la voie routière.**

CARTE DE MOUVEMENT RETOUR.



Cette carte n'est fournie qu'à titre d'illustration. Le trace des frontières et les noms indiqués sur cette carte n'impliquent aucune approbation ou acceptation officielle de la part de l'Organisation internationale pour les migrations.