

## MÉTHODOLOGIE

Le suivi des situations d'urgence (en anglais, Emergency Tracking Tool, ETT) est une des composantes de la Matrice de suivi des déplacements (DTM) déployée par l'Organisation Internationale pour les Migrations (OIM). Il a pour objectif de rassembler des informations sur les mouvements significatifs et soudains de populations ainsi que sur des urgences sécuritaires et climatiques. Les données ont été collectées par observation directe et par des entretiens téléphoniques, auprès de 03 informateurs clés, principalement les autorités locales, les organisations non gouvernementales (ONGs), les organisations de la société civile (OSCs) et les représentants des populations dans les lieux affectés. Ce tableau de bord présente des informations sur des mouvements de personnes depuis les localités de Denglden et Lbubam situées dans l'arrondissement de Mokolo (département du Mayo Tsanaga) vers la localité de Sirak Gorai dans le même arrondissement, survenus depuis le 14 janvier 2023.

## RÉSUMÉ DE L'ALERTE

Selon les informations partagées par les informateurs clés de ces deux localités d'accueil, En date du 11 Janvier 2023, la localité de Lbubam a été la cible des Groupes Armés Non Etatiques (GANEs) ayant pour bilan le pillage de plusieurs biens matériels et une personne civile a trouvé la mort lors de cette incursion.

Suite à cette incursion, les populations ont quitté les localités de Denglden et Lbubam dans l'arrondissement de Mokolo et ont été accueilli dans la localité de Sirak Gorai dans le même arrondissement.

A cette date, on dénombre environ 22 ménages déplacés soit 49 individus qui vivent dans les abris spontanés ou en familles d'accueil. Pour rejoindre leur lieu d'accueil. Les populations déplacées ont fait leur trajet à pied ou en utilisant des bicyclettes ou des motos.

### TABLEAU RÉCAPITULATIF DES LOCALITÉS ET DES POPULATIONS DÉPLACÉES :

Les données fournies dans ce tableau sont des estimations. Seule une évaluation rapide peut permettre d'avoir des chiffres exacts de la population affectée.

Département	Arrondissement d'accueil	Localités d'accueil	Ménages déplacés	Personnes déplacées	Localités de provenance	Arrondissement de provenance
MAYO TSANAGA	MOKOLO	DENGLDEN	1	5	SIRAK GORAI	MOKOLO
MAYO TSANAGA	MOKOLO	LBUBAM	21	44		
TOTAL			22	49		

### BESOINS PRIORITAIRES :

Les besoins prioritaires cités par la majorité des ménages sont l'accès à la nourriture, l'accès à un abris d'urgences et l'accès aux articles non alimentaires (principalement du matériel de couchage).

1  Accès à la nourriture **40%**

2  Accès à l'abri d'urgence **30%**


3  Articles non alimentaires **30%**

## DÉPLACEMENT


Environ 22 ménages déplacés soit 49 individus (dont 25 femmes et 24 hommes) ont été contraints de se déplacer des localités de Denglden et Lbubam (arrondissement de Mokolo) vers la localité de Sirak Gorai (arrondissement de Mokolo) dans département du Mayo Tsanaga.

 **22 ménages déplacés (49 individus) identifiés**

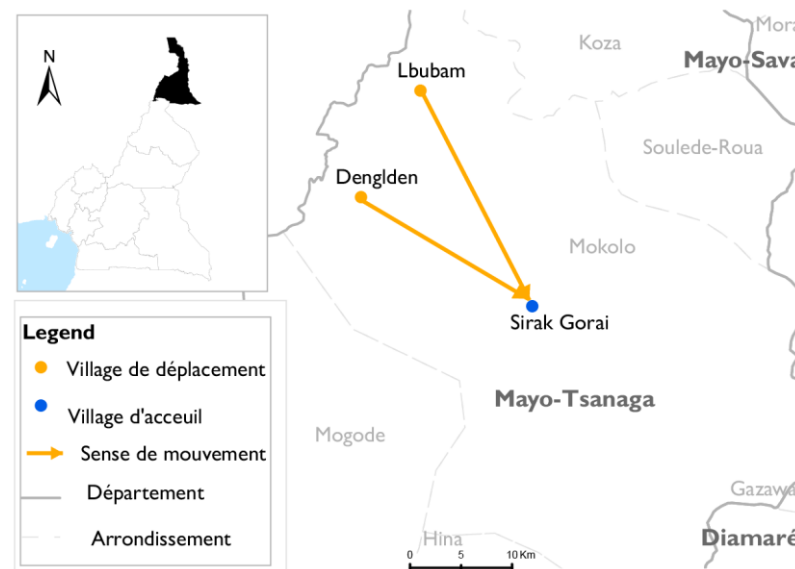
 Localités de provenance : DENGLDEN ET LBUBAM

 Cause : Attaques GANES

 Localité d'accueil : SIRAK GORAI

 Accès humanitaire : cette localité d'accueil est accessible par voie terrestre, a environ 8 Km de la ville de Mokolo.

### CARTE DES MOUVEMENTS



Cette carte n'est fournie qu'à titre d'illustration. Le tracé des frontières et les noms indiqués sur cette carte n'impliquent aucune approbation ou acceptation officielle de la part de l'Organisation internationale pour les migrations.