

## MÉTHODOLOGIE

Le suivi des situations d'urgence (en anglais, Emergency Tracking Tool, ETT) est une des composantes de la Matrice de suivi des déplacements (DTM) déployée par l'Organisation Internationale pour les Migrations (OIM). Il a pour objectif de rassembler des informations sur les mouvements significatifs et soudains de populations ainsi que sur des urgences sécuritaires et climatiques. Les données ont été collectées par observation directe et par des entretiens téléphoniques, auprès de 09 informateurs clés, principalement les autorités locales, les organisations non gouvernementales (ONGs), les organisations de la société civile (OSCs) et les représentants des populations dans les lieux affectés. Ce tableau de bord présente les informations sur les personnes affectées par les attaques répétées des GANE (Groupes Armées Non Etatiques) ayant provoqué plusieurs dégâts matériels, un sentiment de panique et des déplacements de population.

Le mois d'octobre 2022 a été marqué par des exactions des groupes armés non étatiques dans plusieurs localités de la zone du lac Tchad comme celles Tchika, Naga'a, Katikime, Dororoya, Doro liman, Nguirkima, Gore tchandi dans l'Arrondissement de Darak.

En la date du 27/10/2022, l'on note le démantèlement du poste avancée de la force militaire mixte de Tchika qui entraîne une augmentation des cas de kidnappings, demande de rançon et le pillage des biens. Ces incidents ont provoqué le mouvement d'une seconde vague de populations (première vague était constituée d'environ 1600 individus) de ces villages pour s'installer dans des localités où la sécurité semble meilleure notamment les localités de Hilé alifa 1, Hilé alifa 2, Goretal goutoun et Abassouni 1, Abassouni 3 dans l'arrondissement de Hilé-Alifa ; Boussaya dans l'arrondissement de Darak; Ngouma et Makary centre dans l'arrondissement de Makary enfin dans la localité de Blangoua centre Arrondissement de Blangoua.

## RÉSUMÉ DE L'ALERTE

Selon les informations partagées par les informateurs clés dans les localités d'accueil, à la suite de ces attaques des GANE et le démantèlement du poste avancée de la force militaire mixte de Tchika, environ 1080 ménages ont été contraints de se déplacer des ces villages et ont rejoint les localités de Hilé Alifa 1, Hilé Alifa 2, Boussaya, Ngouma, Abassouni 1, Abassouni 3, Goretal Goutoun, Blangoua centre et Makary Centre. Ces personnes déplacées se sont installées dans les familles d'accueil, en site spontané d'urgence et à l'air libre.

## TABLEAU RÉCAPITULATIF DES LOCALITÉS ET DES POPULATIONS AFFECTÉES :

Les données fournies dans ce tableau sont des estimations. Seule une évaluation rapide peut permettre d'avoir des chiffres exacts de la population affectée.

Département	Arrondissement d'accueil	Localités d'accueil	Ménages affectés	Personnes affectées	Localités de provenance	Arrondissement de provenance
LOGONE ET CHARI	HILE ALIFA	HILE ALIFA 1 et 2	820	4970	TCHIKA, NAGA'A, KATIKIME, DORO LIMAN, DOROROYA, NGUIRKIMA, GORE TCHANDI	DARAK
LOGONE ET CHARI	DARAK	BOUSSAYA	52	300		
LOGONE ET CHARI	MAKARY	NGOUMA	150	900		
LOGONE ET CHARI	HILE ALIFA	ABASSOUNI 1 et 3	23	130		
LOGONE ET CHARI	HILE ALIFA	GORETAL GOUTOUN	7	30		
LOGONE ET CHARI	BLANGOUA	BLANGOUA CENTRE	11	60		
LOGONE ET CHARI	MAKARY	MAKARY CENTRE	17	80		
TOTAL			1080	6470		

## BESOINS PRIORITAIRES :

Les besoins prioritaires cités par la majorité des ménages sont l'accès à la nourriture, l'accès à un abris d'urgences et l'accès aux articles non alimentaires.

1  Accès à la nourriture **40%**


2  Abris **30%**

3  Articles non alimentaires **30%**


## DÉPLACEMENT

Environ **1080 ménages** soit **6470 individus** ont été contraints de se déplacer dans les localités de Hilé alifa 1, Hilé alifa 2, Goretal goutoun, Abassouni 1 et Abassouni 2 dans l'arrondissement de Hilé-Alifa ; Boussaya dans l'arrondissement de Darak; Ngouma et Makary dans l'arrondissement de Makary enfin dans la localité de Blangoua centre Arrondissement de Blangoua. On note que le mouvement de populations reste continu.

 **1080 ménages (6470 individus) identifiés**

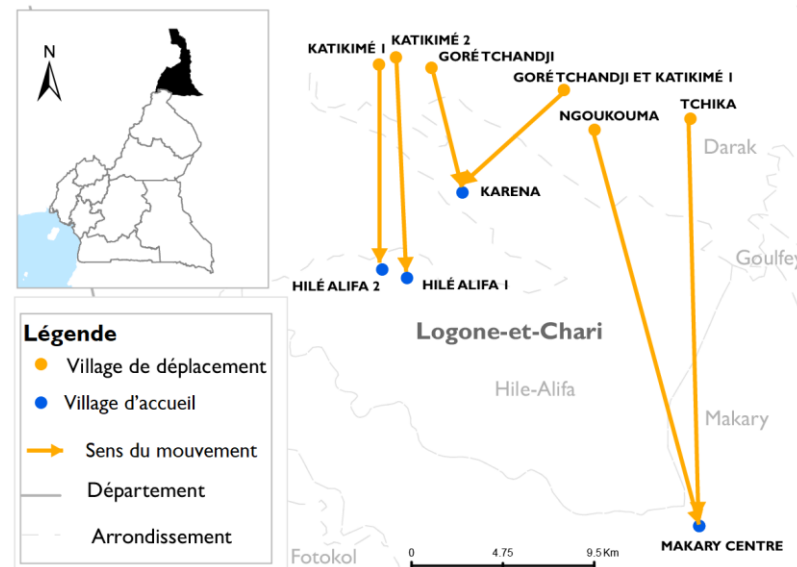
 Localités de provenance : TCHIKA, NAGA'A, KATIKIME, DORO LIMAN, DOROROYA, NGUIRKIMA, GORE TCHANDI

 Cause : Attaque des Groupes Armés Non Etatiques (GANE)

 Localités d'accueil : HILÉ ALIFA 1, HILÉ ALIFA 2, BOUSSAYA, NGOUMA, ABASSOUNI 1, ABASSOUNI 3, GORETAL GOUTOUN, BLANGOUA CENTRE ET MAKARY CENTRE

 Conséquences : Pillage, peur, panique, et déplacement des populations.

## CARTE DES MOUVEMENTS



Cette carte n'est fournie qu'à titre d'illustration. Le tracé des frontières et les noms indiqués sur cette carte n'impliquent aucune approbation ou acceptation officielle de la part de l'Organisation internationale pour les migrations.