

## MÉTHODOLOGIE

Le suivi des situations d'urgence (en anglais, Emergency Tracking Tool, ETT) est une des composantes de la Matrice de suivi des déplacements (DTM) déployée par l'Organisation Internationale pour les Migrations (OIM). Il a pour objectif de rassembler des informations sur les mouvements significatifs et soudains de populations ainsi que sur des urgences sécuritaires et climatiques. Les données ont été collectées par observation directe et par des entretiens téléphoniques, auprès de 10 informateurs clés, principalement les autorités locales, les organisations de la société civile (OSCs) et les représentants des populations sinistrées dans les lieux affectés. Ce tableau de bord présente les informations sur les personnes affectées par la montée des eaux du fleuve Logone ayant provoqué des inondations et plusieurs dégâts matériels.

Durant la période du 21 au 24 octobre 2022, les localités de Goumlé et Molodia dans l'arrondissement du Goumfey, département de Logone et Chari, dans la région de l'Extrême-Nord du Cameroun ont été victimes de la montée des eaux (inondations) qui ont provoqué le déplacement de plusieurs centaines de personnes. Ce déplacement a contraint les populations à laisser derrière elles leurs bêtes et autres objets de valeurs en se dirigeant vers la localité de Angro et l'école publique de Molodia dans le même arrondissement.

## RÉSUMÉ DE L'ALERTE

Selon les informations partagées par les informateurs clés des localités d'accueil, la montée des eaux du fleuve Logone continue de provoquer des inondations et la destruction de plusieurs biens matériels. Suite à ce sinistre, des centaines de personnes ont été contraintes de se déplacer et ont rejoint la localité de Angro et l'école publique de Molodia. Dans la localité de Angro les populations déplacées ont pu trouver refuge au sein d'un site spontané tandis que d'autres personnes ont pour habitat des abris de fortune ou demeurent encore à l'air libre.

### TABLEAU RÉCAPITULATIF DES LOCALITÉS ET DES POPULATIONS AFFECTÉES :

Les données fournies dans ce tableau sont des estimations. Seule une évaluation rapide peut permettre d'avoir des chiffres exacts de la population affectée.

Département	Arrondissement	Localité d'accueil / Site de recasement	Ménages affectés	Personnes affectées	Localité de provenance / Sinistrée
LOGONE ET CHARI	GOULFEY	ANGRO	83	615	GOURLÉ
LOGONE ET CHARI	GOULFEY	ÉCOLE PUBLIQUE DE MOLODIA	52	151	MOLODIA
TOTAL			135	766	


### BESOINS PRIORITAIRES :

Les besoins prioritaires cités par la majorité des ménages sont l'accès à un abri car les ménages sinistrés sont encore hébergés dans des abris de fortune et à l'air libre, l'accès aux articles non alimentaires (AME), l'accès à la nourriture ainsi que l'accès à l'eau potable (forage).

1  Abris 50%

2  Accès à la nourriture 30%

3  Articles non alimentaires 10%


4  Eau, hygiène et assainissement 10%

## DÉPLACEMENT


Environ **135 ménages** soit **766 individus** (dont **464 femmes** et **302 hommes**) affectés ont été contraints de se déplacer vers la localité de Angro et l'école publique de Molodia, arrondissement de Goumfey. Les populations affectées par la montée des eaux sont notamment exposées aux maladies zoonotiques et maladies hydriques.

 **135 ménages (766 individus) identifiés**

 Localités de provenance : GOURLÉ et MOLODIA

 Cause : inondations

 Localité d'accueil / Site de recasement: ANGRO et ÉCOLE PUBLIQUE DE MOLODIA

 Dégâts : Destruction des biens et déplacements.

### QUELQUES IMAGES DES DÉGÂTS À MOLODIA ET DU SITE SPONTANÉ À ANGRO



Credit photo : Inondation dans la localité de Molodia, Arrondissement de Goumfey . © IOM Octobre 2022/



Credit photo : abris site spontané recasement des sinistrés dans la localité Angro, Arrondissement de Goumfey . © IOM Octobre 2022/