

## MÉTHODOLOGIE

Le suivi des situations d'urgence (*en anglais, Emergency Tracking Tool, ETT*) est une des composantes de la Matrice de suivi des déplacements (DTM) déployée par l'Organisation Internationale pour les Migrations (OIM). Il a pour objectif de rassembler des informations sur les mouvements significatifs et soudains de populations ainsi que sur des urgences sécuritaires et climatiques. Les données ont été collectées par observation directe et par téléphone, auprès des informateurs clés (principalement les autorités locales et les représentants des populations locales). Ce tableau de bord présente des informations sur des mouvements de personnes depuis les localités de Guédjélé, Douval et Oupai, situées dans l'arrondissement de Mayo-Moskota (département du Mayo-Tsanaga) vers la localité de Meliki du Canton Matakan Sud dans l'arrondissement de Mokolo (département de Mayo-Tsanaga), survenus le 07 octobre 2022.

## RÉSUMÉ DES ÉVÉNEMENTS

Suite aux multiples incursions et attaques perpétrées par les Groupes Armés Non Etatiques (GANE) dans les localités de Ldaouzaf, Goldavi, Guedjelé et Djibrili dans l'arrondissement du Mayo-Moskota (département du Mayo-Tsanaga), entre le 4 et 14 septembre 2022, la localité Meliki du Canton Matakan Sud dans l'arrondissement de Mokolo (département de Mayo-Tsanaga) a enregistré deux vagues de mouvements de population suite à ces attaques:

- Le 21 septembre 2022, 40 ménages (227 individus) ont effectué un déplacement de la localité de Douval, arrondissement du Mayo-Moskota, vers Meliki du Canton Matakan Sud dans l'arrondissement de Mokolo
- Le 6 octobre 2022, 32 ménages (174 individus) ont effectué un déplacement depuis les localités de Zénème et Oupai, arrondissement du Mayo-Moskota, vers Meliki à deux kilomètres du site d'IDPs de Zamai I et Zamai II, arrondissement de Mokolo;


Cette série de déplacements vers la localité de Meliki est favorisée par la stabilité dans cette zone et la présence des anciens IDPs en provenance des localités environnantes de Douval et installés dans les sites de Zamai I et Zamai II.

## DÉPLACEMENT

Environ **72 ménages** (soit **401 personnes**) ont effectué un déplacement vers Meliki du Canton Matakan Sud dans l'arrondissement de Mokolo (département de Mayo-Tsanaga). Parmi ces ménages 57% d'entre eux proviennent de la localité de Douval (arrondissement du Mayo-Moskota), et 43 % des localités de Zénème et Oupai (arrondissement de Mayo-Moskota).


### BESOINS PRIORITAIRES :

Les besoins prioritaires cités par la majorité des ménages déplacés sont l'accès aux vivres (**40%**), l'accès aux abris (**30%**), la provision d'articles non alimentaires (**20%**) et l'accès à l'eau, l'hygiène et l'assainissement (EHA) (**10%**).

1  Accès à la nourriture **40%**

2  Abris **30%**

3  Articles non alimentaires **20%**

4  Eau, hygiène et assainissement **10**

 **72 ménages**  
**(401 individus) déplacés**

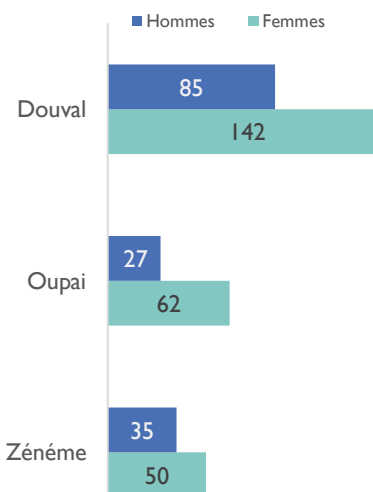
 **Cause : Attaque armée**

 **Localités de provenance :**  
 Douval, Zénème, Oupai

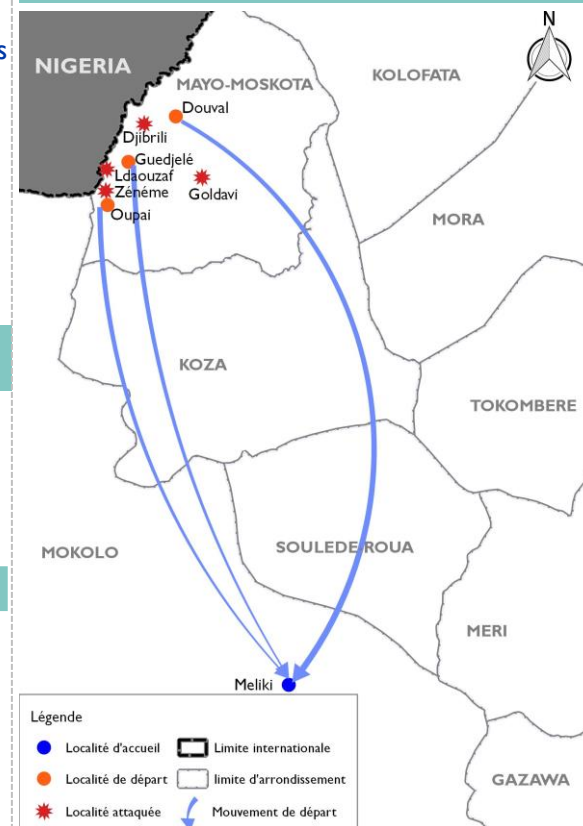
 **Localités d'accueil :**  
 Meliki du Canton Matakan Sud dans l'arrondissement Mokolo

### RÉPARTITION DÉMOGRAPHIQUE DES POPULATIONS AFFECTÉES :

*Les données fournies dans ce tableau, sont des estimations seule une évaluation rapide peut permettre d'avoir des chiffres exactes de la population*



### CARTE DE LOCALISATION



**Légende**

- Localité d'accueil
- Localité de départ
- ★ Localité attaquée
- ▭ Limite internationale
- ▭ Limite d'arrondissement
- ➡ Mouvement de départ

*Cette carte n'est fournie qu'à titre d'illustration. Les représentations ainsi que l'utilisation des frontières et des noms géographiques sur cette carte peuvent comporter des erreurs et n'impliquent ni jugement sur le statut légal d'un territoire, ni reconnaissance ou acceptation officielles de ces frontières de la part de l'Organisation internationale pour les migrations*