

SUIVI DES URGENCES - MOUVEMENTS DE POPULATIONS

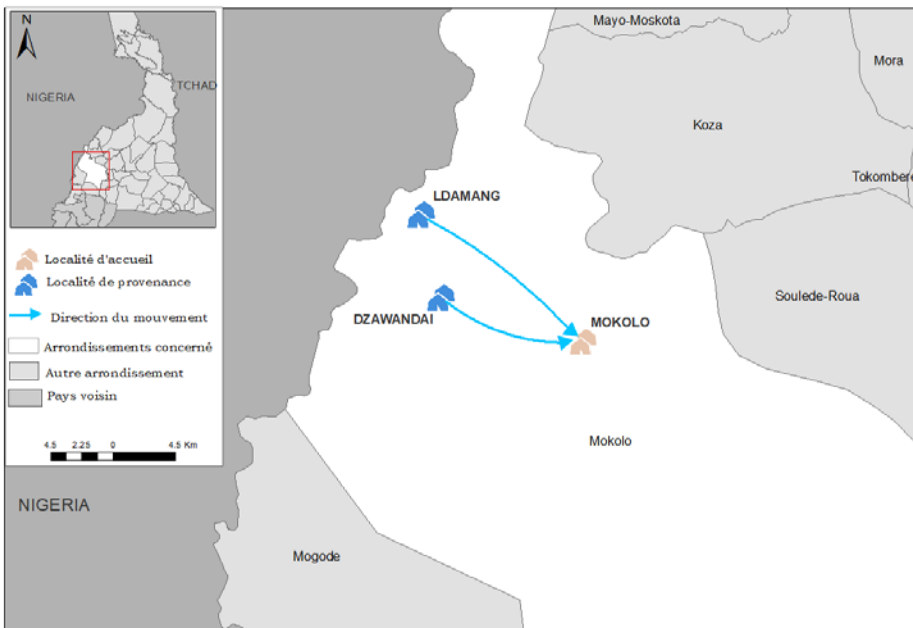
SYNTHÈSE DES DÉPLACEMENTS DANS LE DÉPARTEMENT DU MAYO-TSANAGA - CAMEROUN

TABLEAU DE BORD #113

COLLECTE DES DONNÉES: Du 13 au 17 novembre 2024

DATE DE PUBLICATION: 28 NOVEMBRE 2024

CARTE DES MOUVEMENTS



Cette carte n'est fournie qu'à titre d'illustration. Le tracé des frontières et les noms indiqués sur cette carte n'impliquent aucune approbation ou acceptation officielle de la part de l'Organisation internationale pour les migrations (OIM).

CHIFFRES CLÉS



703
Individus



122
Ménages



Localités de provenance
LDAMANG ET
DZAWANDAÏ



Localités d'accueil
MOKOLO

MÉTHODOLOGIE

Le suivi des situations d'urgence (en anglais, *Emergency Tracking Tool*, ETT) est une des composantes de la Matrice de suivi des déplacements (en anglais, *Displacement Tracking Matrix*, DTM) déployée par l'Organisation Internationale pour les Migrations (OIM). Il a pour objectif de rassembler des informations sur les **mouvements significatifs et soudains de populations**, ainsi que sur des **urgences sécuritaires et climatiques**. Les données ont été collectées par observation directe et par des entretiens téléphoniques, auprès de huit informateurs clés, principalement des autorités locales, des organisations non-gouvernementales (ONG), des organisations de la société civile (OSC) et des représentants des populations dans les lieux affectés.

Ce tableau de bord présente des informations sur le déplacement de populations des localités de Ldamang et Dzawandaï continuellement déplacées vers la localité de Mokolo plus précisément à Zimangayak; Wayam Tambak; Wouyak Dongoi; Goda Ldamtsaï dans l'arrondissement de Mokolo, département de Mayo-Tsanaga, dans la région de l'Extrême-Nord du Cameroun.

RÉSUMÉ DE L'ALERTE

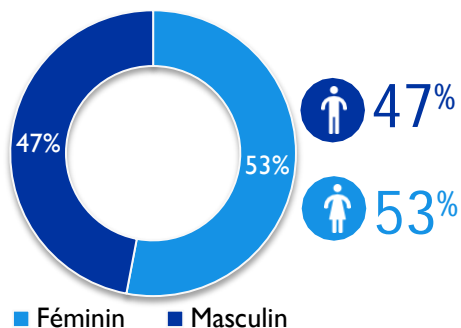
Selon les informations collectées, plusieurs incidents ont été relevés dans la zone frontalière avec le Nigeria :

- Dans la nuit du 12 au 13 novembre 2024, la localité de Ldamang a été victime d'une incursion de groupes armés non-étatiques (GANE), avec pour bilan onze personnes tuées et de nombreuses personnes blessées.
- Dans la nuit du 12 au 13 novembre 2024, la localité de Tourou a été attaquée par un GANE avec pour bilan des téléphones, des effets vestimentaires emportés et quatre décès de membres du GANE, tués par les militaires.

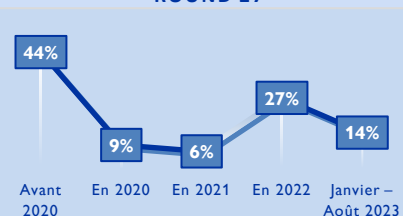
Face à cette situation d'insécurité, les populations des localités de Ldamang et de Dzawandaï se sont déplacées vers les sous-quartiers de Mokolo (Zimangayak, Wayam Tambak, Wouyak Dongoi et Goda Ldamtsaï) dans l'arrondissement de Mokolo, département de Mayo-Tsanaga, à la recherche d'un endroit sûr.

À ce jour, sont dénombrés environ 122 ménages, dont 703 individus, déplacés dans des familles d'accueil et dans les sites spontanés.

RÉPARTITION PAR SEXE



ÉVOLUTION DES DÉPLACEMENTS ROUND 27



DATE DE DÉBUT DES MOUVEMENTS
12 novembre 2024

BESOINS PRIORITAIRES

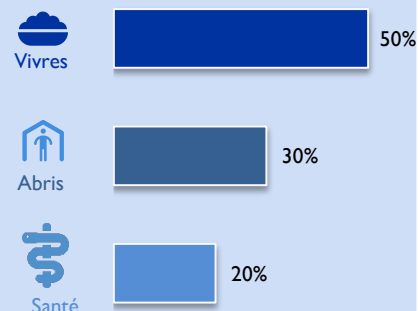


TABLEAU RÉCAPITULATIF DES LOCALITÉS ET DES POPULATIONS

Les données fournies dans ce tableau sont des estimations. Seule une évaluation rapide peut permettre d'avoir des chiffres exacts de la population affectée.

DÉPARTEMENT D'ACCUEIL	ARRONDISSEMENT DE D'ACCUEIL	LOCALITÉ D'ACCUEIL	MÉNAGES DÉPLACÉS	PERSONNES DÉPLACÉES	VILLAGE DE PROVENANCE
MAYO-TSANAGA	MOKOLO	MOKOLO (Zimangayak; Wayam Tambak; Wouyak Dongoï; Goda Ldamtsaï et Ourokessoum)	72	453	LDAMANG
MAYO-TSANAGA	MOKOLO		50	250	DZAWANDAÏ
GRAND TOTAL			122	703	



ACCÈS HUMANITAIRE

Les localités d'accueil sont accessibles par voie routière, mais le respect des mesures sécuritaires reste de mise.