

# SUIVI DES URGENCES - MOUVEMENTS DE POPULATIONS

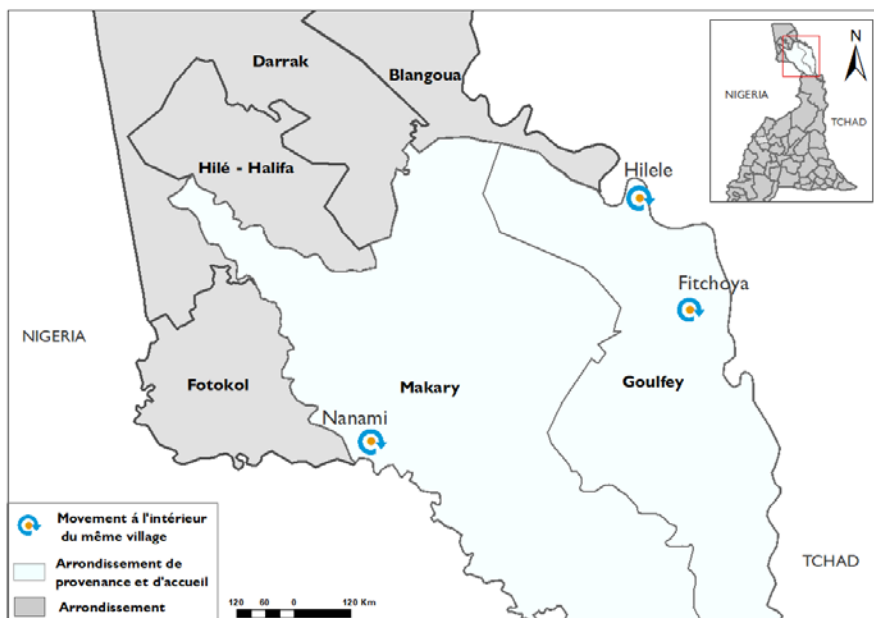
## SYNTHÈSE DES DÉPLACEMENTS DANS LE DÉPARTEMENT DU LOGONE ET CHARI - CAMEROUN

TABLEAU DE BORD #104

COLLECTE DES DONNÉES: 08 Au 12 SEPTEMBRE 2024

DATE DE PUBLICATION: 17 SEPTEMBRE 2024

### CARTE DES MOUVEMENTS



Cette carte n'est fournie qu'à titre d'illustration. Le tracé des frontières et les noms indiqués sur cette carte n'impliquent aucune approbation ou acceptation officielle de la part de l'Organisation internationale pour les migrations (OIM).

### CHIFFRES CLÉS



**1 741**  
Individus



**279**  
Ménages



**Localités de provenance**  
NANAMI, HILELE et FITCHOYA



**Localités d'accueil**  
NANAMI, HILELE (École) et FITCHOYA

### MÉTHODOLOGIE

Le suivi des situations d'urgence (en anglais, *Emergency Tracking Tool*, ETT) est l'une des composantes de la Matrice de suivi des déplacements (en anglais, *Displacement Tracking Matrix*, DTM) déployée par l'Organisation Internationale pour les Migrations (OIM). Il a pour objectif de rassembler des informations sur les **mouvements significatifs et soudains de populations**, ainsi que sur les **urgences sécuritaires et climatiques**. Les données ont été collectées par observation directe et par des entretiens téléphoniques, auprès de cinq informateurs clés, principalement des autorités locales, des organisations non gouvernementales (ONG), des organisations de la société civile (OSC) et des représentants des populations dans les lieux affectés.

Ce tableau de bord présente des informations sur le déplacement de populations des localités de Nanami dans l'arrondissement de Makary, Hilele et Fitchoya dans l'arrondissement de Goulfey, département de Logone et Chari, région de l'Extrême-Nord du Cameroun.

### RÉSUMÉ DE L'ALERTE

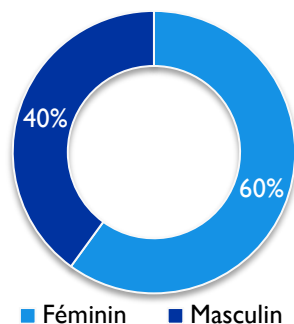
Selon les informations collectées, plusieurs localités des départements du Logone-et-Chari, dans la région de l'Extrême-Nord du Cameroun, ont été gravement touchées par les inondations causées par des pluies diluviennes.

Depuis le mois d'août, ces pluies ont entraîné des dégâts considérables : de nombreuses maisons se sont effondrées, provoquant des pertes en vies humaines, des cas de noyade, ainsi que des dommages matériels importants. De vastes hectares de terres agricoles ont également été submergés par les eaux.

Face à cette situation d'inondation, les populations des localités de Nanami dans l'arrondissement de Makary, ainsi que Hilele et Fitchoya dans l'arrondissement de Goulfey, se sont déplacées vers des familles d'accueil, des sites pour déplacés spontanés et des centres collectifs. Ces zones, considérées comme relativement non inondables, offrent un refuge temporaire à la recherche d'un endroit sûr.

À ce jour, environ 279 ménages, représentant 1 741 individus déplacés, ont été recensés. Ces personnes se sont réfugiées chez des familles d'accueil, dans des écoles et sur des sites spontanés.

### RÉPARTITION PAR SEXE

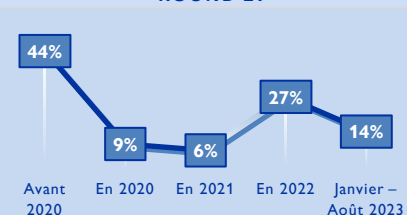


**40%**

**60%**

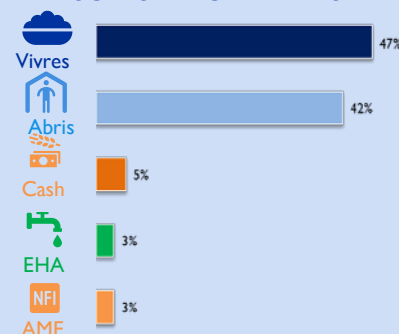
■ Féminin ■ Masculin

### ÉVOLUTION DES DÉPLACEMENTS ROUND 27



DATE DE DÉBUT DES MOUVEMENTS  
08 août 2024

### BESOINS PRIORITAIRES



# TABLEAU RÉCAPITULATIF DES LOCALITÉS ET DES POPULATIONS

Les données fournies dans ce tableau sont des estimations. Seule une évaluation rapide peut permettre d'avoir des chiffres exacts de la population affectée.

#	DÉPARTEMENT D'ACCUEIL	ARRONDISSEMENT D'ACCUEIL	LOCALITÉ D'ACCUEIL	MÉNAGES DÉPLACÉS	PERSONNES DÉPLACÉES	LOCALITÉS DE PROVENANCE	ARRONDISSEMENT DE PROVENANCE
1	LOGONE-ET-CHARI	MAKARY	NANAMI	10	72	NANAMI	MAKARY
2	LOGONE-ET-CHARI	GOULFEY	HILELE (ECOLE)	200	1247	HILELE	GOULFEY
3	LOGONE-ET-CHARI	GOULFEY	FITCHOYA	69	422	FITCHOYA	GOULFEY
GRAND TOTAL				279	1 741		



## ACCÈS HUMANITAIRE

Les localités d'accueil sont accessibles par route et par voie fluviale, mais le respect des mesures sécuritaires reste de mise.