

SUMI DES URGENCES - MOUVEMENTS DE POPULATIONS

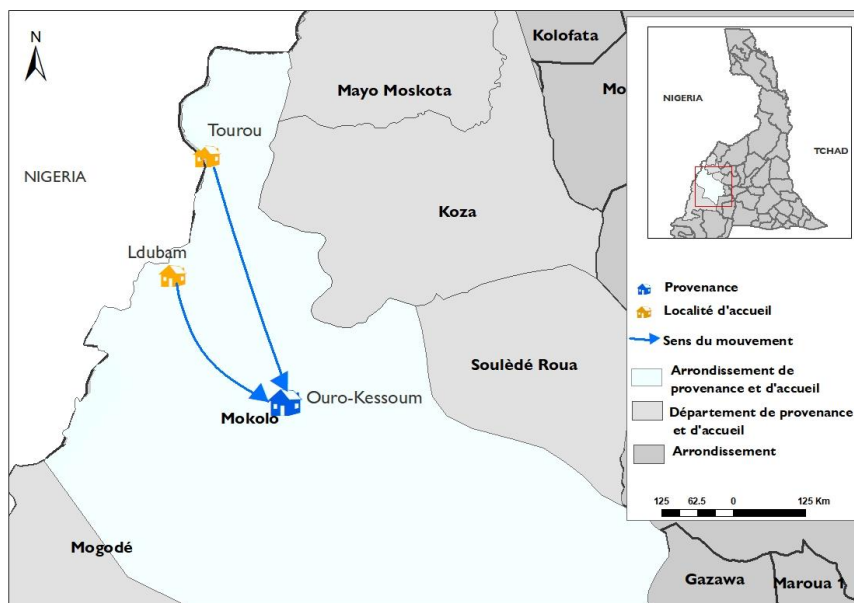
SYNTHÈSE DES DÉPLACEMENTS DANS LE DÉPARTEMENT DU MAYO-TSANAGA – CAMEROUN

TABLEAU DE BORD #101

COLLECTE DES DONNÉES: 29 août au 02 septembre 2024

DATE DE PUBLICATION: 03 SEPTEMBRE 2024

CARTE DES MOUVEMENTS



Cette carte n'est fournie qu'à titre d'illustration. Le tracé des frontières et les noms indiqués sur cette carte n'impliquent aucune approbation ou acceptation officielle de la part de l'Organisation internationale pour les migrations (OIM).

CHIFFRES CLÉS



MÉTHODOLOGIE

Le suivi des situations d'urgence (en anglais, *Emergency Tracking Tool*, ETT) est une des composantes de la Matrice de suivi des déplacements (en anglais, *Displacement Tracking Matrix*, DTM) déployée par l'Organisation Internationale pour les Migrations (OIM). Il a pour objectif de rassembler des informations sur les **mouvements significatifs et soudains de populations**, ainsi que sur des **urgences sécuritaires et climatiques**. Les données ont été collectées par observation directe et par des entretiens téléphoniques, auprès de huit informateurs clés, principalement des autorités locales, des organisations non gouvernementales (ONG), des organisations de la société civile (OSC) et des représentants des populations dans les lieux affectés.

Ce tableau de bord présente des informations sur le déplacement de populations des localités de Tourou et de Ldubam, qui se sont continuellement déplacées vers la localité de Ouro-Kessoum (Mokolo centre) dans l'arrondissement de Mokolo, département de Mayo-Tsanaga, région de l'Extrême-Nord du Cameroun.

RÉSUMÉ DE L'ALERTE

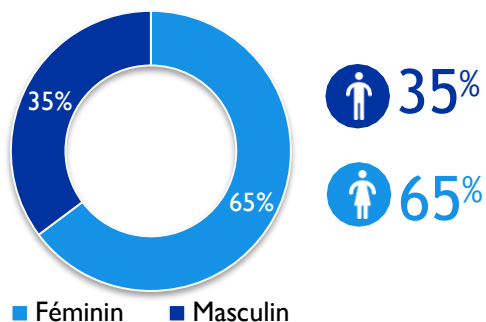
Selon les informations collectées, plusieurs incidents ont été relevés dans la zone frontalière avec le Nigeria :

- Dans la nuit du 20 août 2024, la localité de Ldubam, précisément dans le quartier Goma, a été victime d'une incursion de groupes armés non étatiques (GANE), avec pour bilan des maisons pillées, des denrées alimentaires et des effets vestimentaires emportés. Cependant, certains de ces biens ont été récupérés par les forces de défense et de sécurité (FDS).
- Dans la nuit du 19 au 20 Août 2024, la localité de Gongola Tourou a été attaquée par le GANE faisant un bilan de plusieurs maisons pillées mais certains matériels des populations emportés par ces derniers ont été récupéré et remis aux propriétaires par les FDS.
- Dans la nuit du 18 Août 2024 aux environs de 22 heures, la localité de Lamram 1 Tourou, a été victime d'une attaque de GANE avec pour bilan des denrées alimentaires et effets vestimentaires ont été emportés mais repousse par les FDS.

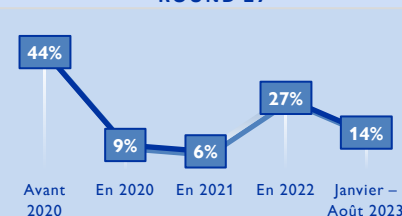
Face à cette situation d'insécurité, les populations des localités de Tourou et de Ldubam se sont continuellement déplacées vers la localité de Ouro-Kessoum (Mokolo centre) dans l'arrondissement de Mokolo, département de Mayo-Tsanaga considérée comme relativement calmes, à la recherche d'un endroit sûr.

À ce jour, l'on dénombre environ 46 ménages, dont 289 individus, déplacés dans des familles d'accueil et dans les sites spontanés.

RÉPARTITION PAR SEXE



ÉVOLUTION DES DÉPLACEMENTS ROUND 27



DATE DE DÉBUT DES MOUVEMENTS
05 août 2024

BESOINS PRIORITAIRES

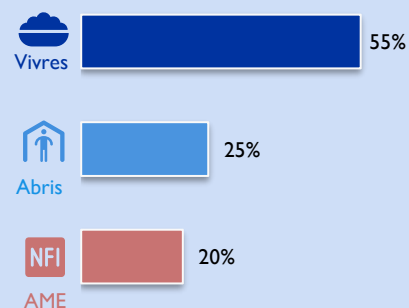


TABLEAU RÉCAPITULATIF DES LOCALITÉS ET DES POPULATIONS

Les données fournies dans ce tableau sont des estimations. Seule une évaluation rapide peut permettre d'avoir des chiffres exacts de la population affectée.

#	DÉPARTEMENT D'ACCUEIL	ARRONDISSEMENT D'ACCUEIL	LOCALITÉ D'ACCUEIL	MÉNAGES DÉPLACÉS	PERSONNES DÉPLACÉES	LOCALITÉS DE PROVENANCE
1	MAYO-TSANAGA	MOKOLO	OURO-KESSOUM (MOKOLO CENTRE)	46	289	TOUROU ET LDUBAM
		GRAND TOTAL		46	289	



ACCÈS HUMANITAIRE

Les localités d'accueil sont accessibles par voie routière, mais le respect des mesures sécuritaires reste de mise.