

L'OIM travaille en collaboration avec le Gouvernement afin de mieux appréhender les dynamiques migratoires à Djibouti et comprendre le profil des migrants qui transitent dans le pays. Le suivi des flux de population est une activité qui consiste à collecter des données dans les localités où transitent les migrants. Cette activité a débuté en Mai 2017 dans 6 localités (Loyada, Gueliléh, Galafi, Tadjourah-ville, Orobor et Obock-ville) situées dans les régions d'Arta, Ali-Sabieh, Dikhil, Tadjourah et Obock.

Des enquêteurs ont été déployés dans ces localités où ils collectent des données via l'application mobile Kobo. Les données présentées dans ce rapport bimestriel donnent un aperçu des mouvements de populations observés entre septembre et octobre 2017. Les données n'ont pu être exploitées pour Loyada et Galafi principalement pour deux raisons: faible individus observés (inférieur à 10) et informations incomplètes.

METHODOLOGIE

L'identification des localités où ont été déployés les enquêteurs a été réalisée en collaboration avec les autorités et partenaires humanitaires. Les enquêteurs sont déployés aux postes frontaliers de Galafi, Gueliléh et Loyada ainsi que dans les localités (ou quartier) de Tadjourah-ville (Badaf), Orobor et Obock-ville (Fanteherou). Les données sont collectées au travers d'entretiens avec des migrants ou des informateurs clés puis transférées vers la base de données de l'OIM. Au total, 10 enquêteurs suivent quotidiennement les flux des populations au niveau de ces différents points.

LIMITES

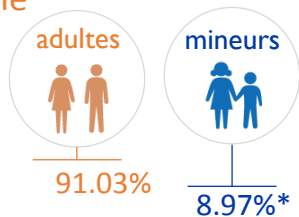
La couverture spatiale et temporelle des enquêtes menées est partielle et ne permet pas de prendre en compte tous les mouvements migratoires traversant le pays. Les données présentées dans ce rapport illustrent avant tout des tendances migratoires. Par ailleurs, les données sur les vulnérabilités sont basées sur les observations directes des enquêteurs et ne doivent être comprises qu'à titre indicatif.

Toutes les données incluses dans ce rapport sont basées sur des estimations. L'OIM ne présente aucune garantie, ne formule aucune observation quant au caractère opportun, à la pertinence, l'exactitude, la fiabilité, la qualité ou l'exhaustivité des données figurant dans ce rapport.

BADAF

Le point de suivi est une artère principale de la ville de Tadjourah, capitale régionale située au nord du pays où se concentre l'ensemble des infrastructures socio-collectifs et les directions sectorielles déconcentrées. La place fait face au Port et constitue le centre des activités économiques de la ville (commerces, activités maritimes, etc.). Les données pour la période bimestriel (septembre–octobre 2017) sont illustrées ci-dessous.

Démographie

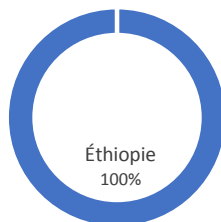


435 INDIVIDUS OBSERVÉS
EN SEPTEMBRE

Hombres
Femmes

91.03%
8.97%*

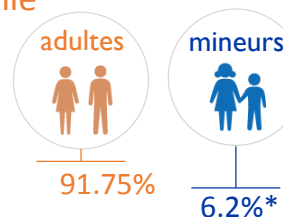
Origines



Enfants non accompagnés ou séparés (ENAS): 8.97%



Démographie

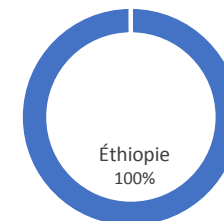


497 INDIVIDUS OBSERVÉS
EN OCTOBRE

Hombres
Femmes

91.75%
6.2%*


Origines



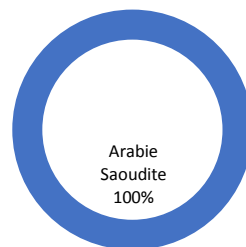
Enfants non accompagnés ou séparés (ENAS): 6.2%




Mode de transport



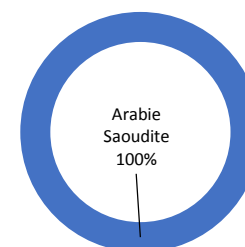
Destination



Mode de transport



Destination

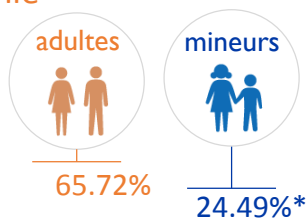


*Pour Badaf, les données ne sont pas désagrégées au niveau du genre des mineurs.

FONTEHEROU

Le point de suivi est un quartier périphérique située à la sortie Nord de la ville d'Obock, capitale régionale éponyme qui concentre l'ensembles des infrastructures socio-collectifs et les directions sectorielles déconcentrées . Le quartier est caractérisé par un habitat traditionnel (absence d'électricité, d'adduction d'eau et d'école , etc.), peuplé majoritairement par des ménages vulnérables et les alentours constituent le principal refuge des migrants en route pour le Yémen et les pays du Golfe. Les données pour la période bimestriel (septembre–octobre 2017) sont illustrées ci-dessous.

Démographie



Hommes 65.72%

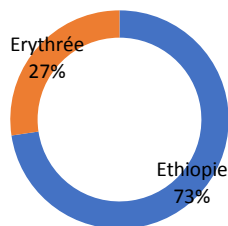
Femmes 9.8%

Enfants non accompagnés ou séparés (ENAS): 24.49%

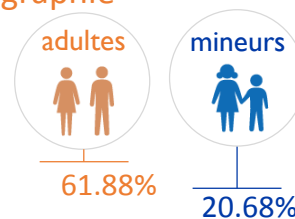


1613 INDIVIDUS OBSERVÉS
EN SEPTEMBRE

Origines



Démographie



Hommes 61.88%

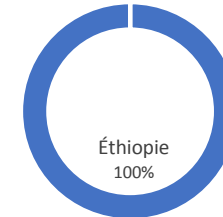
Femmes 17.43%

Enfants non accompagnés ou séparés (ENAS): 20.68%




1784 INDIVIDUS OBSERVÉS
EN OCTOBRE

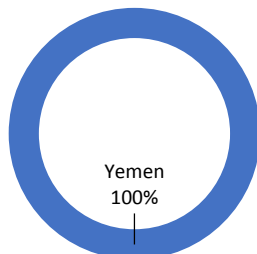
Origines




Mode de transport



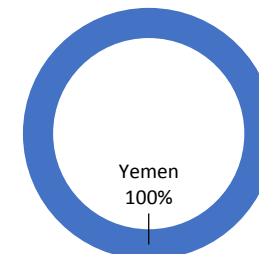
Destination



Mode de transport



Destination

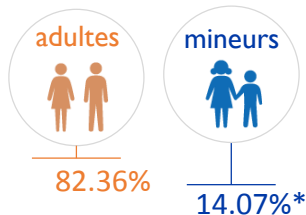


*Pour Fonteherou, les données ne sont pas désagrégées au niveau du genre des mineurs.

OROBOR

Le point de suivi est un village rural de moins de 50 ménages, situé à moins de vingt minute de route de la ville d'Obock. Le village ne dispose d'aucune infrastructure de base (école, poste de santé , etc.) . Les données collectées pour le mois enregistrent une baisse de 33% par rapport au mois de septembre 2017, essentiellement dû au déplacement des migrants (tarissement du point d'eau) vers un autre lieu dit Alat Ela. Les données pour la période bimestriel (septembre–octobre 2017) sont illustrées ci-dessous.

Démographie



Hommes

82.36%

14.07%*

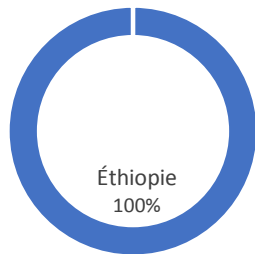
Femmes

3.57%



981 INDIVIDUS OBSERVÉS
EN SEPTEMBRE

Origines




Enfants non accompagnés ou séparés (ENAS): 14.07%

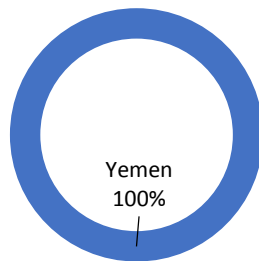
ENAS



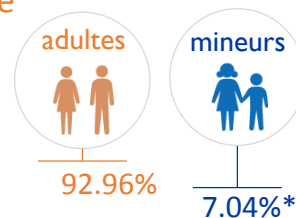
Mode de transport



Destination



Démographie



Hommes

92.96%

7.04%*

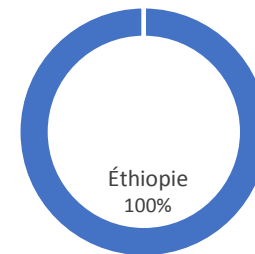
Femmes

0%



696 INDIVIDUS OBSERVÉS
EN OCTOBRE

Origines




Enfants non accompagnés ou séparés (ENAS): 7.04%

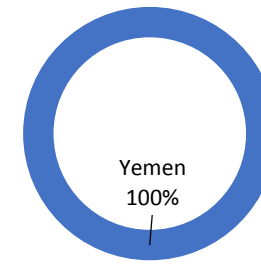
ENAS



Mode de transport



Destination

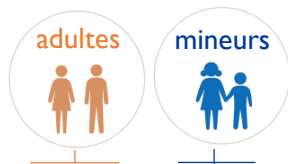


*Pour Orobor, les données ne sont pas désagrégées au niveau du genre des mineurs.

GUELILEH

Le point de suivi est un poste frontalier international avec l’Ethiopie, situé à 9 km de la ville de d’Ali-Sabieh , capitale régionale éponyme qui concentre l’ensembles des infrastructures socio-collectifs et les directions sectorielles déconcentrées . Les activités sont soutenues avec les flux quotidien des personnes, biens et services. Les données collectées pour le mois d’octobre enregistrent une chute de 65% par rapport au mois de septembre 2017 du fait de la persistance des tensions ethniques en Ethiopie (entre oromo et somali). Les données pour la période bimestriel (septembre–octobre 2017) sont illustrées ci-dessous.

Démographie



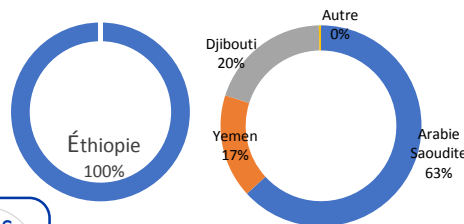
Hommes	47.97%	18.51%
Femmes	28.56%	4.97%



886 INDIVIDUS OBSERVÉS
EN SEPTEMBRE

Origines


Destination



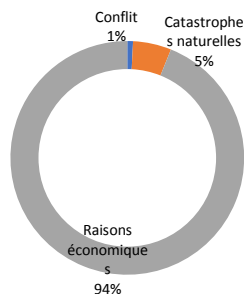
Enfants non accompagnés ou séparés (ENAS): 8%



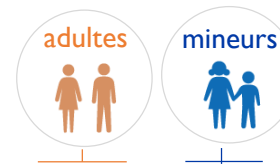
Mode de transport



Motivations



Démographie



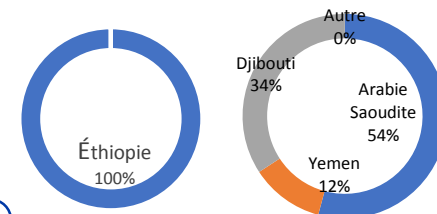
Hommes	53.87%	14.52%
Femmes	27.10%	4.52%



310 INDIVIDUS OBSERVÉS
EN OCTOBRE

Origines


Destination



Enfants non accompagnés ou séparés (ENAS): 9.68%



Mode de transport



Motivations

