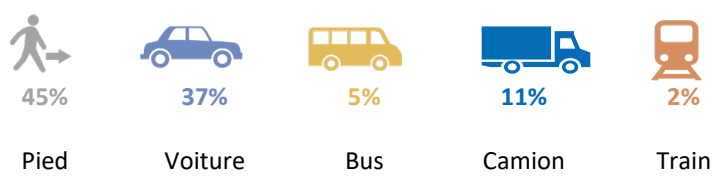


L'OIM travaille en collaboration avec le Gouvernement de Djibouti afin de mieux comprendre les dynamiques migratoires dans le pays ainsi que le profil des migrants qui transitent dans le pays. Pour ce faire, l'OIM met en œuvre le suivi des flux de population, activité qui consiste à collecter des données dans les localités par lesquelles transitent les migrants. Les données présentées dans ce rapport mensuel donnent un aperçu des mouvements et des profils de populations en Septembre 2018.

Mouvements



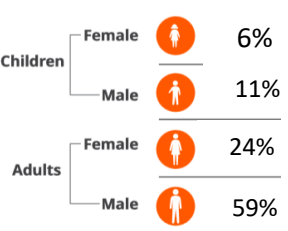
Le nombre des mouvements observés a diminué de **31%**, comparé aux mois précédents.



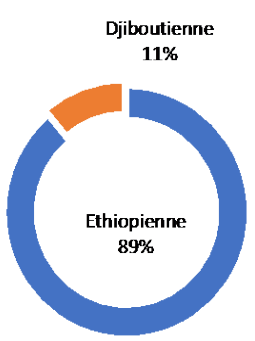
Mode de transport le plus utilisé par les migrants observés au cours de la période de référence

Profils

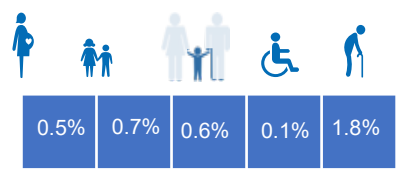
Démographie



Nationalités

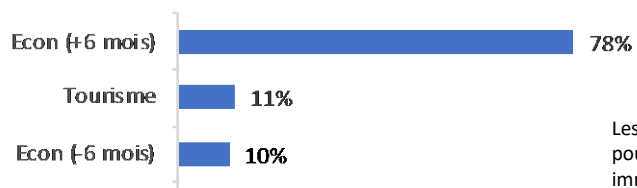


Vulnérabilités



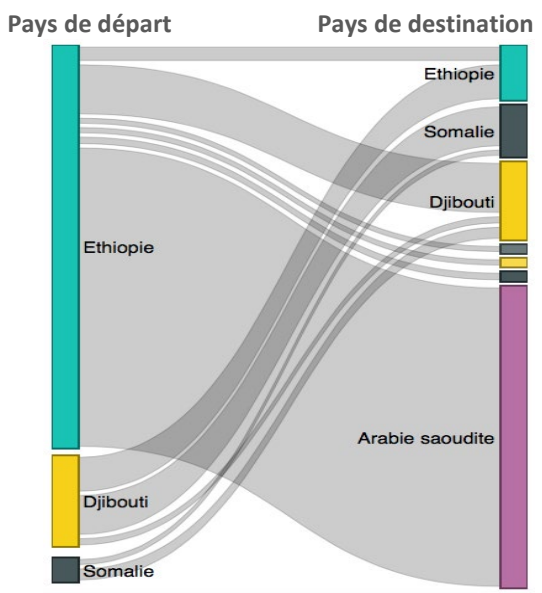
Environ 4% des migrants ont présenté des vulnérabilités, 1.8% étaient des personnes âgées de plus de 60 ans.

Type de Flux



Les trois raisons principales pour lesquelles les gens veulent immigrer.

Flux Migratoires



83% des mouvements provenaient d'Éthiopie
70% des mouvements ont été dirigés vers l'Arabie Saoudite.

SUIVI DES MOUVEMENTS DE POPULATIONS

Le suivi des mouvements de populations est une composante de la Matrice de Suivi des Déplacements (ou Displacement Tracking Matrix, DTM) de l'OIM. La DTM a été développée afin de suivre les mouvements d'individus et de groupes qui traversent des points de transit. L'objectif de la composante "Suivi des mouvements de populations" est de fournir des informations mises à jour de manière régulière sur les flux de populations et sur les profils des populations en mouvement (migrants, personnes déplacées internes, retournées, etc.).

Les informations et analyses proposées par la méthodologie du suivi des mouvements de populations permettent de mieux comprendre les difficultés rencontrées par les migrants tout au long de leur routes migratoire ou de leur déplacement forcé afin de mieux définir les priorités en termes d'assistance.

METHODOLOGIE

Les enquêteurs sont déployés aux postes frontaliers de Guelilléh et Loyada (à Kalankanleh) ainsi que dans les localités (ou quartiers) de PK9, Badaf, Fontehero, Guaherré, Godoria, Assamo, Ar-Oussa, et à Yoboki. Les données sont collectées à travers des activités d'enregistrement de groupes de migrants puis transférées vers la base de données de l'OIM. Au total, 12 enquêteurs suivent quotidiennement les flux des populations au niveau de ces différents points de suivi. L'identification des localités où ont été déployés les enquêteurs a été réalisée en collaboration avec les autorités et partenaires humanitaires.

LIMITES

La couverture spatiale et temporelle des enquêtes menées est partielle et ne permet pas de prendre en compte tous les mouvements migratoires dans le pays. Les données présentées dans ce rapport illustrent avant tout des tendances migratoires. Par ailleurs, les données sur les vulnérabilités sont basées sur les observations directes des enquêteurs et ne doivent être comprises qu'à titre indicatif. Enfin, il est possible que les migrants passant par plusieurs points de suivi soient comptés à plusieurs reprises. Ainsi, le nombre total de migrants observés aux points de suivi des flux ne reflète pas forcément les flux migratoires véritables dans chaque région. *Toutes les données incluses dans ce rapport sont basées sur des observations partielles et ne sont pas représentatives de la population entière des migrants. Nous fournissons des garanties sur ce que nous rapportons, mais ce que nous rapportons n'est pas une image complète des mouvements migratoires.*