

L'OIM travaille en collaboration avec le Gouvernement afin de mieux appréhender les dynamiques migratoires à Djibouti et comprendre le profil des migrants qui transitent dans le pays. Le suivi des flux de population est une activité qui consiste à collecter des données dans les localités où transitent les migrants. Cette activité a débuté en Mai 2017 dans 6 localités (Loyada, Gueliléh, Galafi, Tadjourah-ville, Orobor et Obock-ville) situées dans les régions d'Arta, Ali-Sabieh, Dikhil, Tadjourah et Obock.

Des enquêteurs ont été déployés dans ces localités où ils collectent des données via l'application mobile Kobo. Les données présentées dans ce rapport bimestriel donnent un aperçu des mouvements de populations observés entre septembre et octobre 2017. Les données n'ont pu être exploitées pour Loyada et Galafi principalement pour deux raisons: faible individus observés (inférieur à 10) et informations incomplètes.

METHODOLOGIE

L'identification des localités où ont été déployés les enquêteurs a été réalisée en collaboration avec les autorités et partenaires humanitaires. Les enquêteurs sont déployés aux postes frontaliers de Galafi, Gueliléh et Loyada ainsi que dans les localités (ou quartier) de Tadjourah-ville (Badaf), Orobor et Obock-ville (Fanteherou). Les données sont collectées au travers d'entretiens avec des migrants ou des informateurs clés puis transférées vers la base de données de l'OIM. Au total, 10 enquêteurs suivent quotidiennement les flux des populations au niveau de ces différents points.

LIMITES

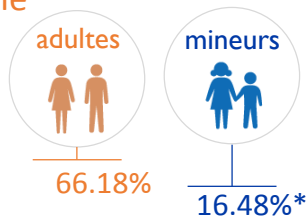
La couverture spatiale et temporelle des enquêtes menées est partielle et ne permet pas de prendre en compte tous les mouvements migratoires traversant le pays. Les données présentées dans ce rapport illustrent avant tout des tendances migratoires. Par ailleurs, les données sur les vulnérabilités sont basées sur les observations directes des enquêteurs et ne doivent être comprises qu'à titre indicatif.

Toutes les données incluses dans ce rapport sont basées sur des estimations. L'OIM ne présente aucune garantie, ne formule aucune observation quant au caractère opportun, à la pertinence, l'exactitude, la fiabilité, la qualité ou l'exhaustivité des données figurant dans ce rapport.

FONTEHERO

Le point de suivi est un quartier périphérique située à la sortie Nord de la ville d'Obock. Le quartier est caractérisé par un habitat traditionnel (absence d'électricité, d'adduction d'eau et d'école, etc.), peuplé majoritairement par des ménages vulnérables et les alentours constituent le principal refuge des migrants en route pour le Yémen et les pays du Golfe. Les données pour le mois de Novembre 2017 sont illustrées ci-dessous.

Démographie



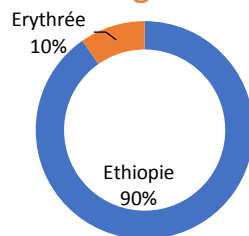
1 650 INDIVIDUS OBSERVÉS
EN NOVEMBRE

Hommes 66.18%
Femmes 17.33%
mineurs 16.48%*


Enfants non accompagnés ou séparés (ENAS): 16.48%



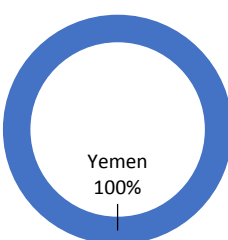
Origines



Mode de transport



Destination

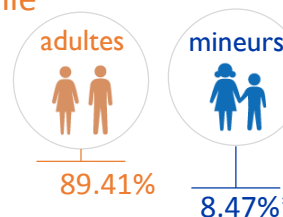


*Pour Fontehero et Orobor, les données ne sont pas désagrégées au niveau du genre des mineurs.

OROBOR

Le point de suivi est un village rural de moins de 50 ménages caractérisé par l'absence d'infrastructures (école, poste de santé, etc.) de base. Les données collectées pour le mois enregistrent une baisse de 33% par rapport au mois de septembre 2017, essentiellement dû au déplacement des migrants (tarissement du point d'eau) vers un autre lieu dit Alat Ela. Les données pour le mois de Novembre 2017 sont illustrées ci-dessous.

Démographie



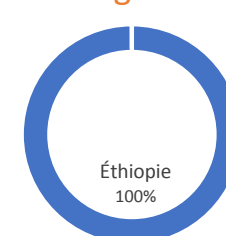
236 INDIVIDUS OBSERVÉS
EN NOVEMBRE

Hommes 89.41%
Femmes 2.12%
mineurs 8.47%*


Enfants non accompagnés ou séparés (ENAS): 5.45%



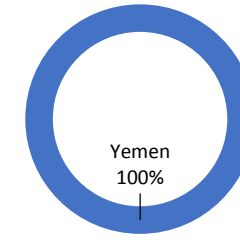
Origines



Mode de transport



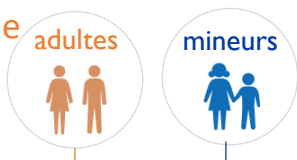
Destination



GUELILEH

Le point de suivi est un poste frontalier international avec l'Éthiopie, situé à 9 km de la ville de d'Ali-Sabieh, capitale régionale. Les activités sont soutenues avec les flux quotidiens des personnes, biens et services. Les données pour le mois de Novembre sont détaillées ci-dessous.

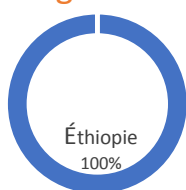
Démographie



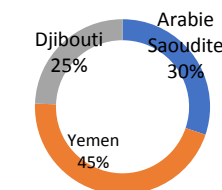
Hommes 44.83% 15.80%
Femmes 37.03% 2.30%

348 INDIVIDUS OBSERVÉS
EN NOVEMBRE

Origines




Destination



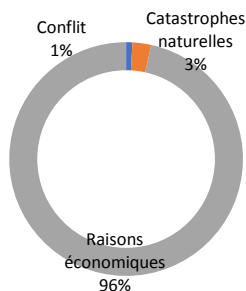
Enfants non accompagnés ou séparés (ENAS): 0.57%



Mode de transport



Motivations



BADAF

Le point de suivi est une artère principale de la ville de Tadjourah, capitale régionale située au nord du pays où se concentrent les ensembles des infrastructures socio-collectifs et les directions sectorielles déconcentrées. La place fait face au Port et constitue le centre des activités économiques de la ville (commerces, activités maritimes, etc.). Les données pour le mois de Novembre sont détaillées ci-dessous.

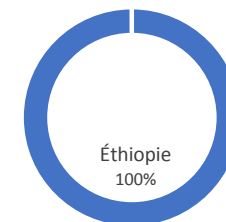
Démographie



Hommes 93.39% 5.45%*
Femmes 1.17%

514 INDIVIDUS OBSERVÉS
EN NOVEMBRE

Origines



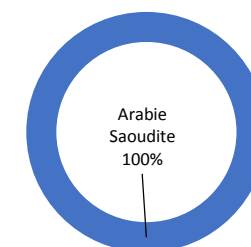
Enfants non accompagnés ou séparés (ENAS): 5.45%



Mode de transport



Destination



*Pour Badaf, les données ne sont pas désagrégées au niveau du genre des mineurs.