

L'OIM travaille en collaboration avec le Gouvernement afin de mieux appréhender les dynamiques migratoires à Djibouti et comprendre le profil des migrants qui transitent dans le pays. Le suivi des flux de population est une activité qui consiste à collecter des données dans les localités où transitent les migrants. Cette activité a débuté en Mai 2017 dans 6 localités et a continué de grandir jusqu'à aujourd'hui avec 14 points situés dans les régions d'Arta, Ali-Sabieh, Dikhil, Tadjourah et Obock.

Des enquêteurs ont été déployés dans ces localités où ils collectent des données via l'application mobile Kobo. Les données présentées dans ce rapport mensuel donnent un aperçu des mouvements de populations observés entre le 1 et 31 Janvier 2018. Pendant le mois de Janvier, 10 des 14 points ont été activés dont les données n'ont pas pu être exploitées avant la dernière semaine du mois.

### METHODOLOGIE

L'identification des localités où ont été déployés les enquêteurs a été réalisée en collaboration avec les autorités et partenaires humanitaires. Les enquêteurs sont déployés aux postes frontaliers de Galafi (à Issy), Guelilléh et Loyada (à Kalankanleh) ainsi que dans les localités (ou quartier) de PK9, Badaf, Orobor, Fontehero, Guaherré, Godoria, Assamo, Ar-Oussa, Ali Adde, Yoboki et Ali Sabieh. Les données sont collectées au travers d'entretiens avec des migrants ou des informateurs clés puis transférer vers la base de données de l'OIM. Au total, 18 enquêteurs suivent quotidiennement les flux des populations au niveau de ces différents points.


### LIMITES

La couverture spatiale et temporelle des enquêtes menées est partielle et ne permet pas de prendre en compte tous les mouvements migratoires traversant ou à l'intérieur du pays. Les données présentées dans ce rapport illustrent avant tout des tendances migratoires. Par ailleurs, les données sur les vulnérabilités sont basées sur les observations directes des enquêteurs et ne doivent être comprises qu'à titre indicatif.

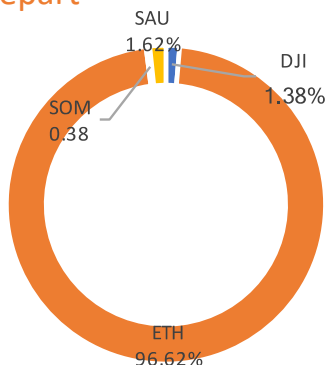
*Toutes les données incluses dans ce rapport sont basées sur des estimations. L'OIM ne présente aucune garantie, ne formule aucune observation quant au caractère opportun, à la pertinence, l'exactitude, la fiabilité, la qualité ou l'exhaustivité des données figurant dans ce rapport.*

Un aperçu des mouvements observés à tous les points de suivi des flux de populations actifs à Djibouti entre le 1 et 31 Janvier 2018

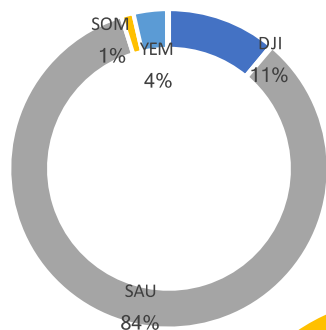
Mode de transport



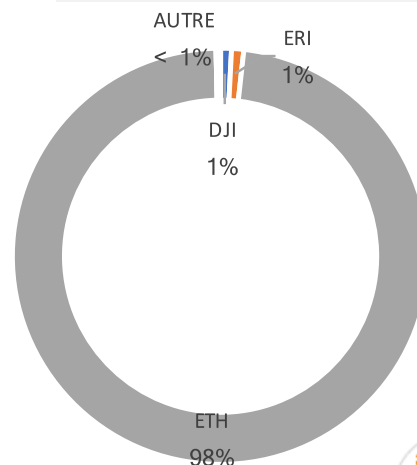
Départ



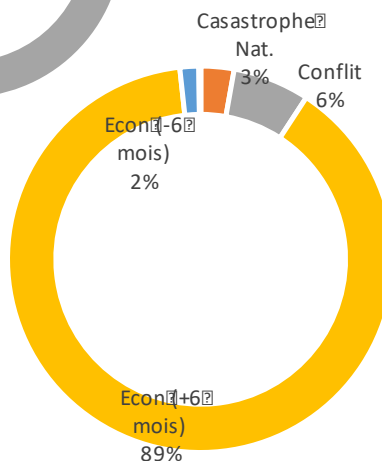
Destination



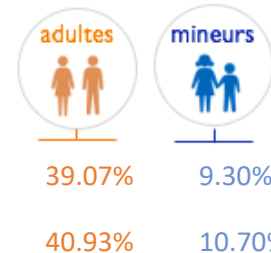
Nationalité



Motivations



Démographie



Enfants non accompagnés ou séparés (ENAS): 0

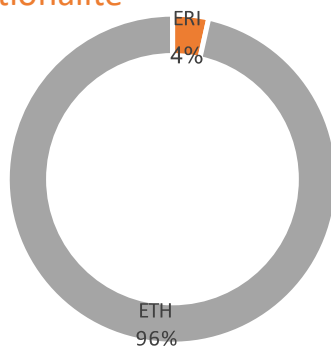
FONTEHERO

Le point de suivi est un quartier périphérique située à la sortie Nord de la ville d'Obock. Le quartier est caractérisé par un habitat traditionnel (absence d'électricité, d'adduction d'eau et d'école, etc.), peuplé majoritairement par des ménages vulnérables et les alentours constituent le principal refuge des migrants en route pour le Yémen et les pays du Golfe. Les données pour le mois de Janvier 2018 sont illustrées ci-dessous.

Mode de transport

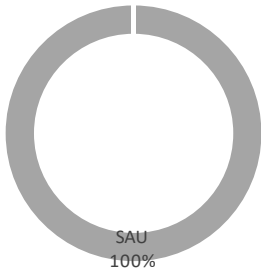
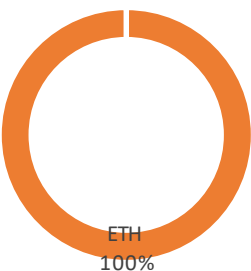


Nationalité

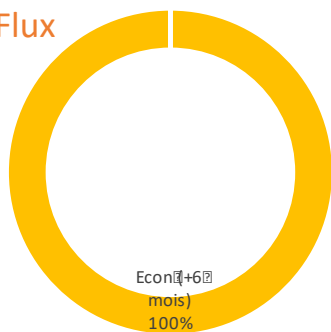


Départ

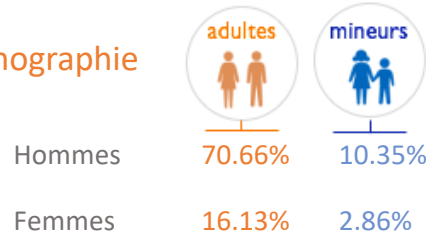
Destination



Type de Flux



Démographie



Enfants non accompagnés ou séparés (ENAS): 228



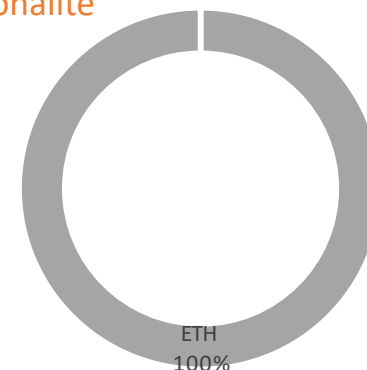
OROBOR

Le point de suivi est un village rural de moins de 50 ménages caractérisé par l'absence d'infrastructures (école, poste de santé, etc.) de base. Les données pour le mois de Janvier 2018 sont illustrées ci-dessous.

Mode de transport

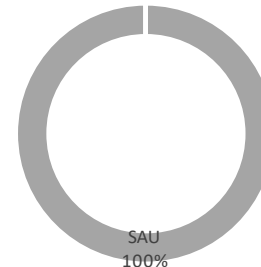
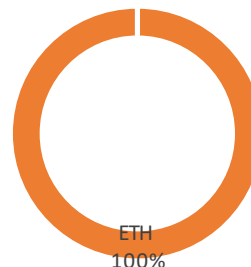


Nationalité

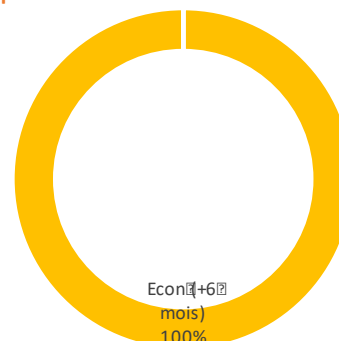


Départ

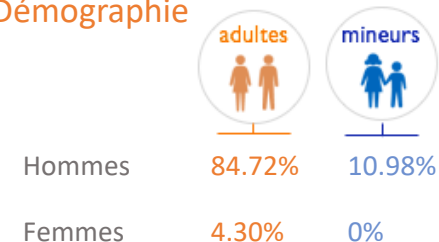
Destination



Type de Flux



Démographie



Enfants non accompagnés ou séparés (ENAS): 172



## BADAF

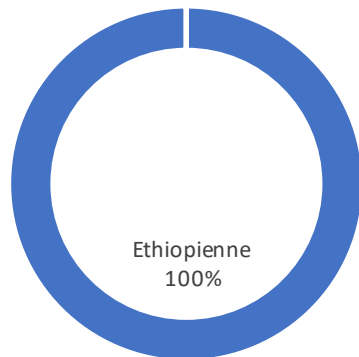
Le point de suivi est une artère principale de la ville de Tadjourah, capitale régionale située au nord du pays où se concentrent les ensembles des infrastructures socio-collectifs et les directions sectorielles déconcentrées. La place fait face au Port et constitue le centre des activités économiques de la ville (commerces, activités maritimes, etc.). Les données pour le mois de Janvier 2018 sont détaillées ci-dessous.

### Mode de transport



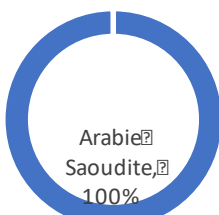
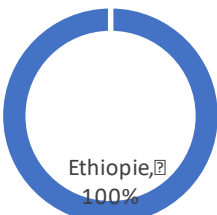
**1,145** INDIVIDUS OBSERVÉS  
EN JANVIER

### Nationalité

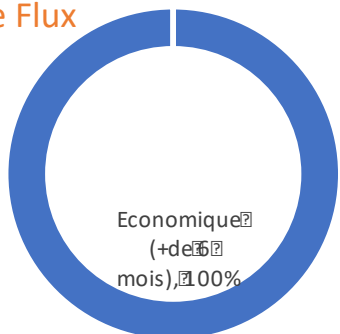


### Départ

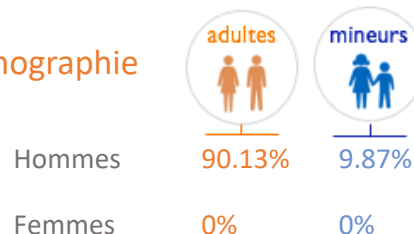
### Destination



### Type de Flux



### Démographie




Enfants non accompagnés ou séparés (ENAS): 0



## PK9

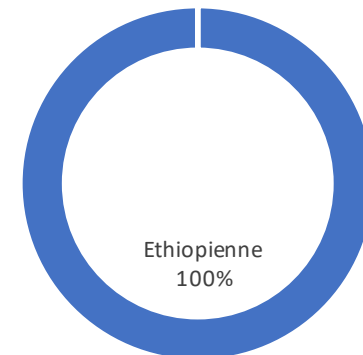
Le point de suivi est situé au village de PK9, à une dizaine de kilomètres à l'est de la ville de Tadjourah. PK9 est une escale importante pour le trajet entre Lac Assal et Tadjourah. Les données du point de PK9 pour la dernière semaine du mois de Janvier 2018 sont illustrées ci-dessous.

### Mode de transport



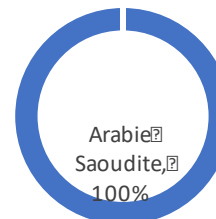
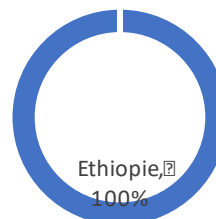
**336** INDIVIDUS OBSERVÉS  
EN JANVIER

### Nationalité

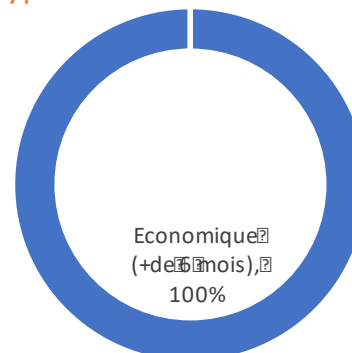


### Départ

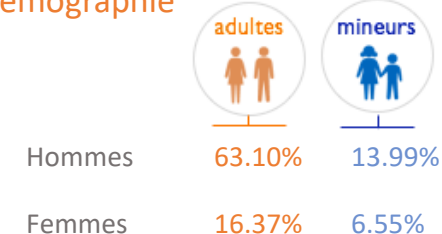
### Destination



### Type de Flux



### Démographie



Enfants non accompagnés ou séparés (ENAS): 0



## ISSY

Le point de suivi est point de rassemblement pour les migrants qui ont contourné le poste frontalier à Galafi. Après avoir été guidé à travers des montagnes qui entourent la frontière, les voyageurs se réunissent à Issy avant de continuer le trajet vers Lac Assal. Les données collectées pour le mois de Janvier 2018 sont détaillées ci-dessous.

### Mode de transport



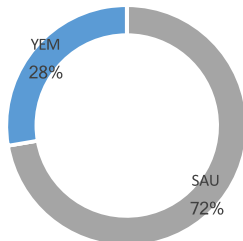
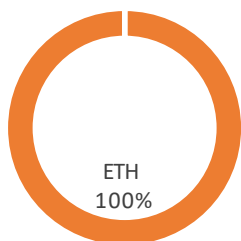
**600** INDIVIDUS OBSERVÉS  
EN JANVIER

### Nationalité



### Départ


### Destination



## YOBOKI

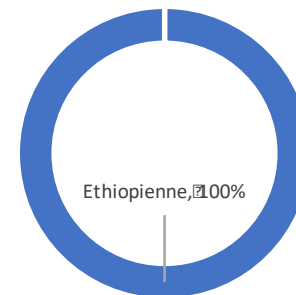
Le point de suivi situé au village de Yoboki dans la région de Dikhil. Yoboki est un point de transit important pour le trajet entre Galafi et Lac Assal. Les données collectées pour la dernière semaine du mois de Janvier 2018 sont illustrées ci-dessous.

### Mode de transport



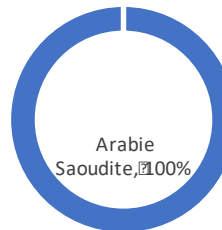
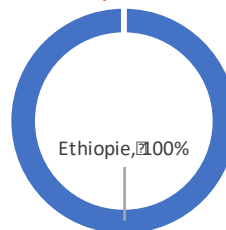
**184** INDIVIDUS OBSERVÉS  
EN JANVIER

### Nationalité

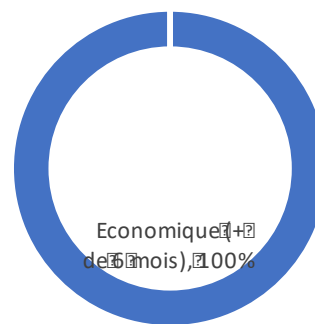


### Départ

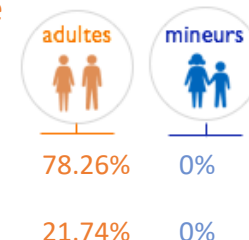
### Destination



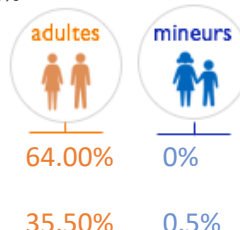
### Type de Flux



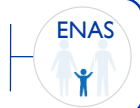
### Démographie



### Démographie



Enfants non accompagnés ou séparés (ENAS): 0




Enfants non accompagnés ou séparés (ENAS): 0



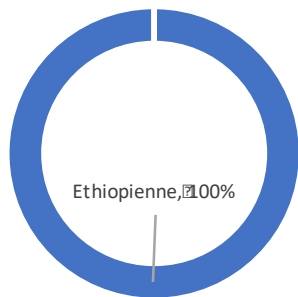
## ALI SABIEH (ANCIENNE GARE)

Le point de suivi est situé à l'ancienne gare dans la ville d'Ali Sabieh éponyme de la région. Ali Sabieh est un point de transit, ainsi qu'un destination pour des personnes cherchant des opportunités économiques. Les données pour le mois de Janvier 2018 sont détaillées ci-dessous.

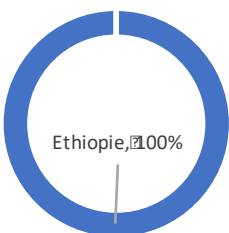
### Mode de transport



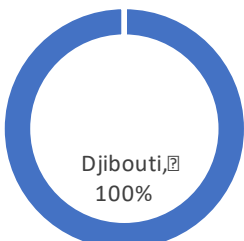
### Nationalité



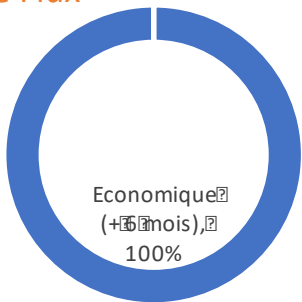
### Départ



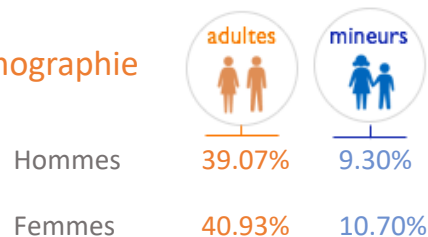
### Destination



### Type de Flux



### Démographie





Enfants non accompagnés ou séparés (ENAS): 0



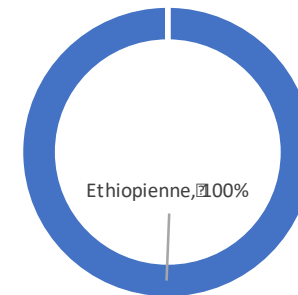
## AR OUSSA

Le point de suivi est un village rural de moins de 50 ménages caractérisé par l'absence d'infrastructures sauf quelques restaurants. Les données pour le mois de Janvier 2018 sont détaillées ci-dessous:

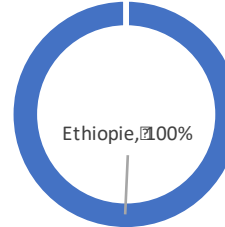
### Mode de transport



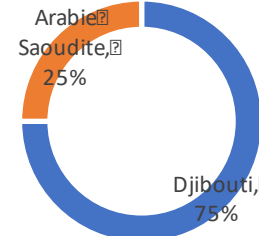
### Nationalité



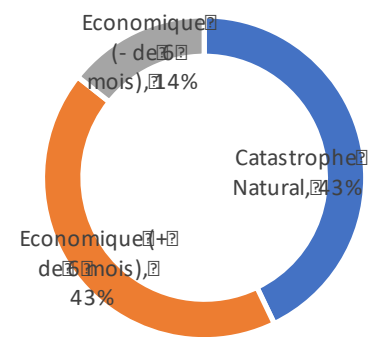
### Départ



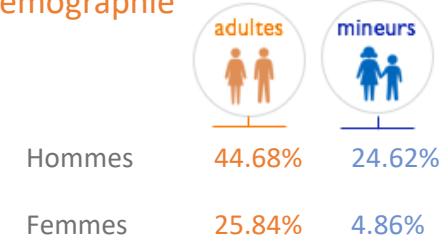
### Destination



### Type de Flux



### Démographie



Enfants non accompagnés ou séparés (ENAS): 0



## ALI ADDE

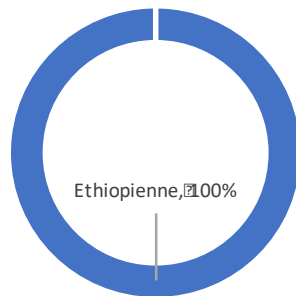
Le point de suivi est un point de transit à l'intérieur du pays situé à coté du camp de réfugiés d'Ali Adde. Les données collectées lors de la dernière semaine du mois de Janvier 2018 sont illustrées ci-dessous.

### Mode de transport

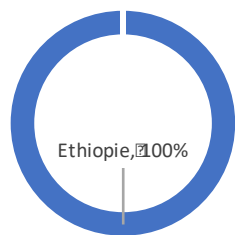


**215** INDIVIDUS OBSERVÉS  
EN JANVIER

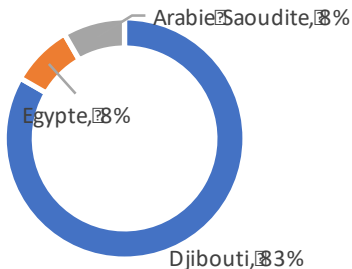
### Nationalité



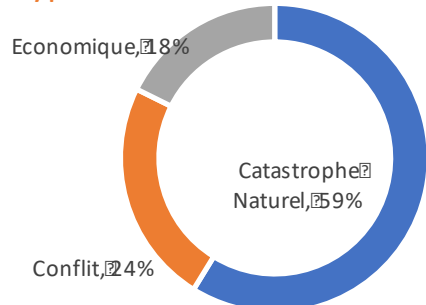
### Départ



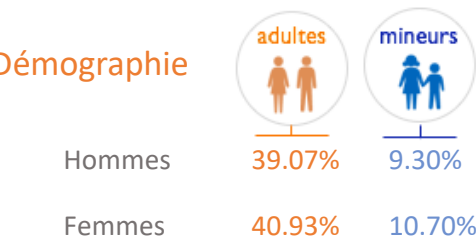
### Destination



### Type de Flux



### Démographie




Enfants non accompagnés ou séparés (ENAS): 0

ENAS

## GUELILEH

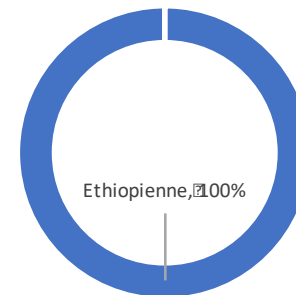
Le point de suivi est un poste frontalier international avec l'Ethiopie, situé à 9 km de la ville de d'Ali-Sabieh, capitale régionale. Les activités sont soutenues avec les flux quotidien des personnes, biens et services. Les données pour la dernière semaine du mois de Janvier 2018 sont détaillées ci-dessous.

### Mode de transport

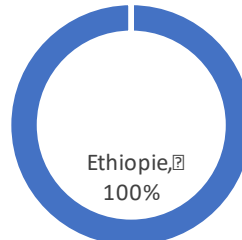


**165** INDIVIDUS OBSERVÉS  
EN JANVIER

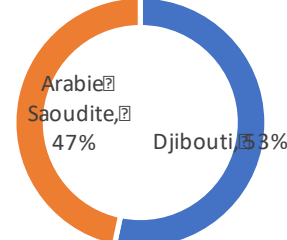
### Nationalité



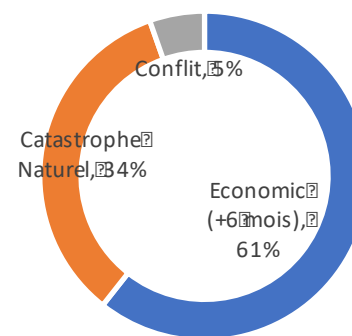
### Départ



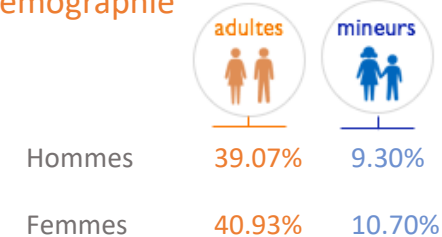
### Destination



### Type de Flux



### Démographie




Enfants non accompagnés ou séparés (ENAS): 0

ENAS

## ASSAMO

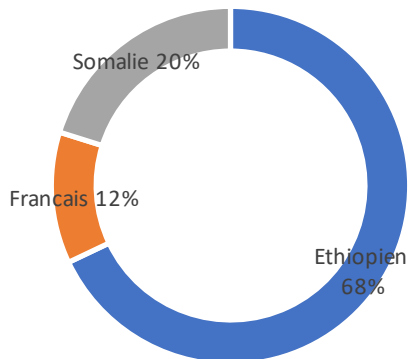
Le point de suivi est un poste frontalier officiel avec un faible présence d'autorité frontalières. Assamo est un petit village avec un poste de santé, une école, et entre 100-200 ménages. Les données du mois de Janvier 2018 sont détaillées ci-dessous.

### Mode de transport

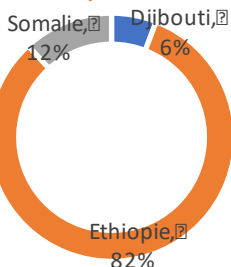


**171** INDIVIDUS OBSERVÉS  
EN JANVIER

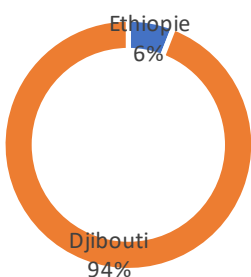
### Nationalité



### Départ




### Destination



## KALANKANLEH

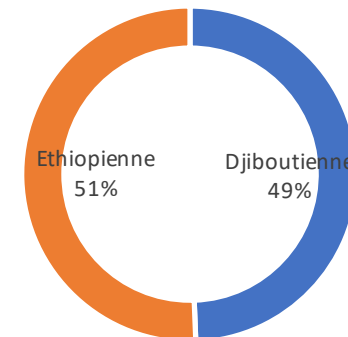
Le point de suivi est situé à 2 kilomètre au sud du poste frontalier officiel de Loyada. La localité est administrativement située dans la région d'Arta et se caractérise par une forte présence des forces de l'ordre et des moyens humains et techniques afin de mieux réguler le mouvement au poste frontalier. Les données du 24 au 31 Janvier 2018 sont détaillées ci-dessous.

### Mode de transport

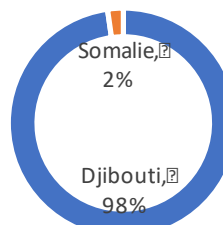


**66** INDIVIDUS OBSERVÉS  
EN JANVIER

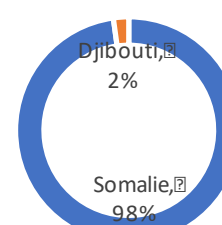
### Nationalité



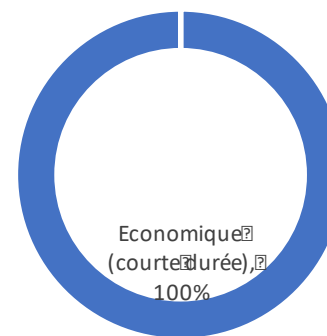
### Départ



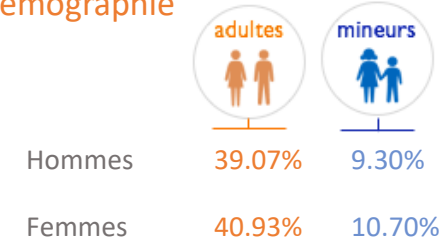
### Destination



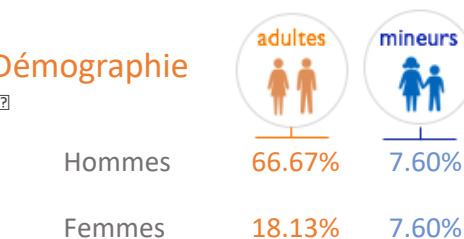
### Type de Flux



### Démographie



### Démographie



Enfants non accompagnés ou séparés (ENAS): 0



Enfants non accompagnés ou séparés (ENAS): 0






## GODORIA

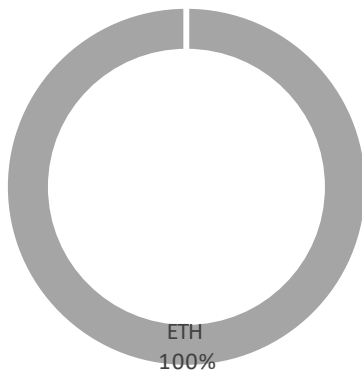
Le point de Godoria est situé dans le nord de la région d'Obock. Ce point est la dernière escale pour les migrants avant d'embarquer des bateaux pour traverser la Mer Rouge. Les données de la dernière semaine du mois de Janvier 2018 sont détaillées ci-dessous:

### Mode de transport

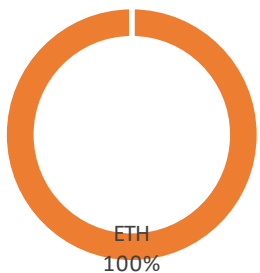


**248** INDIVIDUS OBSERVÉS  
EN JANVIER

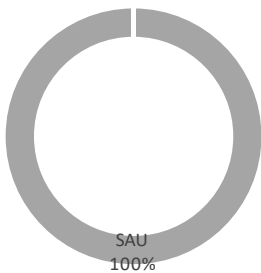
### Nationalité



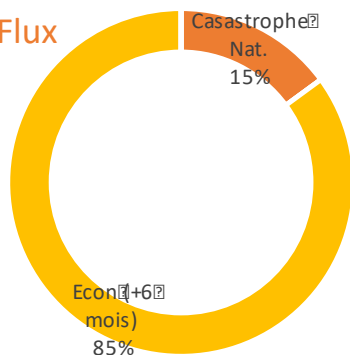
### Départ



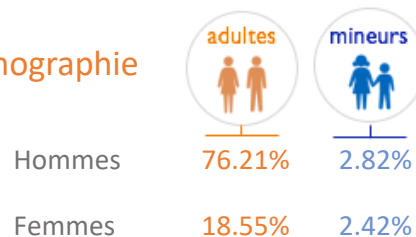
### Destination



### Type de Flux



### Démographie




Enfants non accompagnés ou séparés (ENAS): 9



## GUAHERRÉ

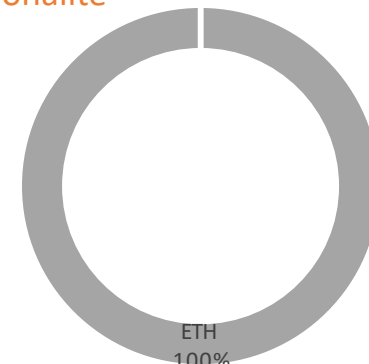
Le point de Guaherré est situé dans la région d'Obock. Au bord de la mer à une cinquantaine de kilomètres au nord de la ville d'Obock. Guaherré est le terminus des flux migratoires à Djibouti avant d'embarquer des radeaux pour continuer le trajet au Yemen. Les données de la dernière semaine de Janvier 2018 sont rapportées ci-dessous.

### Mode de transport

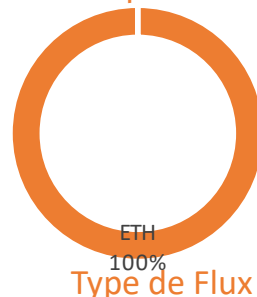


**331** INDIVIDUS OBSERVÉS  
EN JANVIER

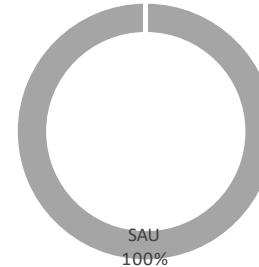
### Nationalité



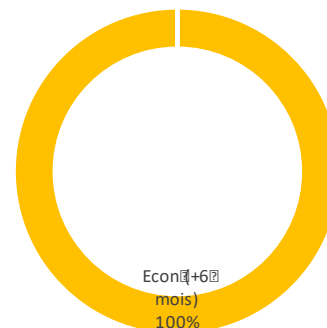
### Départ



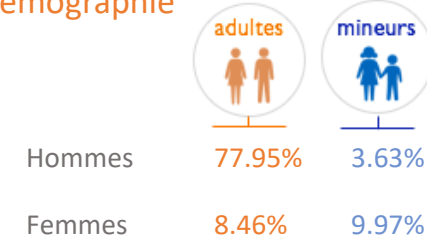
### Destination



### Type de Flux



### Démographie



Enfants non accompagnés ou séparés (ENAS): 45

