

L'OIM travaille en collaboration avec le Gouvernement afin de mieux appréhender les dynamiques migratoires à Djibouti et comprendre le profil des migrants qui transitent dans le pays. Le suivi des flux de population est une activité qui consiste à collecter des données dans les localités où transitent les migrants. Cette activité a débuté en Mai 2017 dans 6 localités et a continué de grandir jusqu'à aujourd'hui avec 14 points situés dans les régions d'Arta, Ali-Sabieh, Dikhil, Tadjourah et Obock.

Des enquêteurs ont été déployés dans ces localités où ils collectent des données via l'application mobile Kobo. Les données présentées dans ce rapport mensuel donnent un aperçu des mouvements de populations observés entre le 1 et 28 Février 2018.

METHODOLOGIE

L'identification des localités où ont été déployés les enquêteurs a été réalisée en collaboration avec les autorités et partenaires humanitaires. Les enquêteurs sont déployés aux postes frontaliers de Galafi (à Issy), Guelilléh et Loyada (à Kalankanleh) ainsi que dans les localités (ou quartier) de PK9, Badaf, Orobor, Fonteherou, Guaherré, Godoria, Assamo, Ar-Oussa, Ali Adde, Yoboki et Ali Sabieh. Les données sont collectées au travers d'entretiens avec des migrants ou des informateurs clés puis transférer vers la base de données de l'OIM. Au total, 18 enquêteurs suivent quotidiennement les flux des populations au niveau de ces différents points.

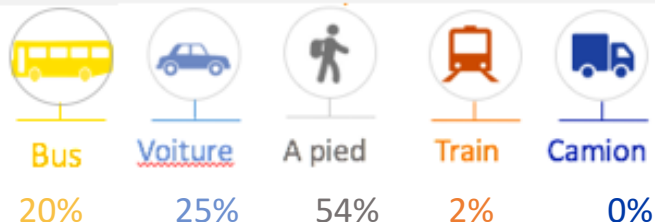
LIMITES

La couverture spatiale et temporelle des enquêtes menées est partielle et ne permet pas de prendre en compte tous les mouvements migratoires traversant ou à l'intérieur du pays. Les données présentées dans ce rapport illustrent avant tout des tendances migratoires. Par ailleurs, les données sur les vulnérabilités sont basées sur les observations directes des enquêteurs et ne doivent être comprises qu'à titre indicatif.

Toutes les données incluses dans ce rapport sont basées sur des estimations. L'OIM ne présente aucune garantie, ne formule aucune observation quant au caractère opportun, à la pertinence, l'exactitude, la fiabilité, la qualité ou l'exhaustivité des données figurant dans ce rapport.

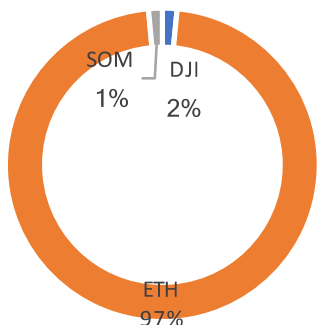
Un aperçu des mouvements observés à tous les points de suivi des flux de populations à Djibouti entre le 1 et 28 Février 2018

Mode de transport

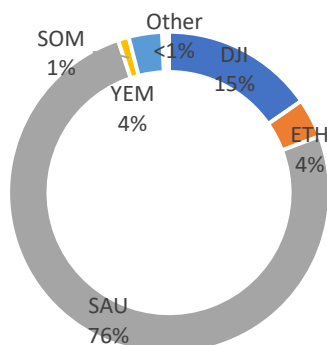


16674 INDIVIDUS OBSERVÉS
EN FÉVRIER

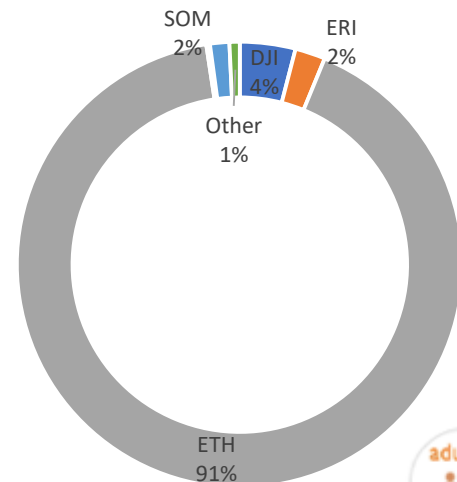
Départ



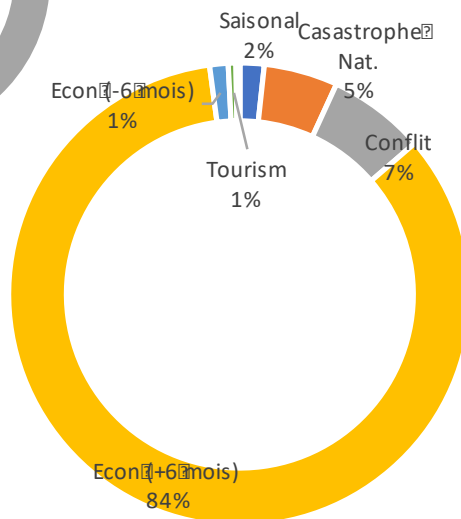
Destination



Nationalité



Motivations



Démographie



Hommes	70.81%	8.98%
Femmes	15.32%	4.89%


Enfants non accompagnés ou séparés (ENAS): **1190**



FONTEHERO

Le point de suivi est un quartier périphérique située à la sortie Nord de la ville d'Obock. Le quartier est caractérisé par un habitat traditionnel (absence d'électricité, d'adduction d'eau et d'école, etc.), peuplé majoritairement par des ménages vulnérables et les alentours constituent le principal refuge des migrants en route pour le Yémen et les pays du Golfe. Les données pour le mois de Février 2018 sont illustrées ci-dessous.

Mode de transport

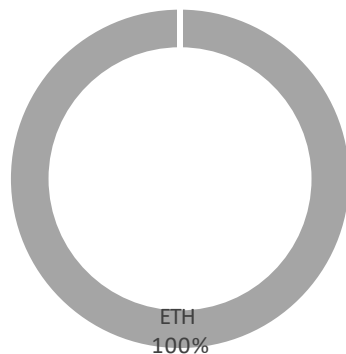


32% 18% 50% 0% 0%



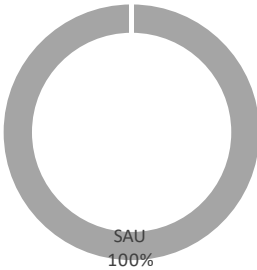
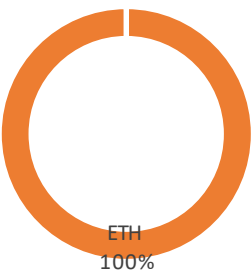
1922 INDIVIDUS OBSERVÉS
EN FÉVRIER

Nationalité



Départ

Destination



Mode de transport

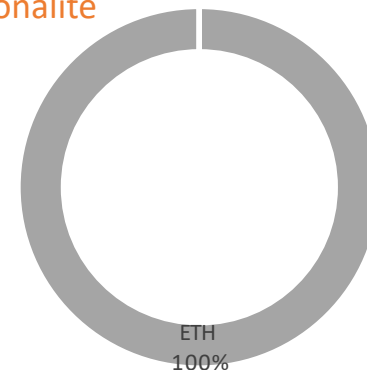


16% 0% 84% 0% 0%



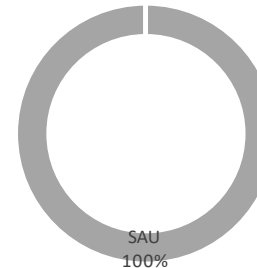
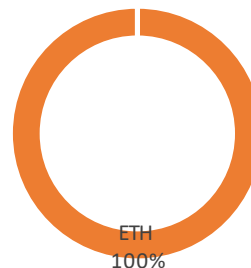
2342 INDIVIDUS OBSERVÉS
EN FÉVRIER

Nationalité

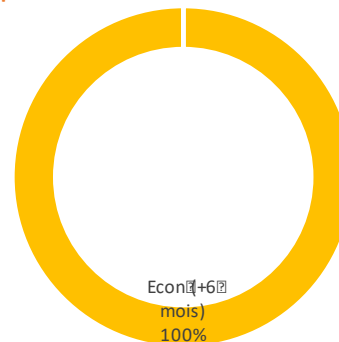


Départ

Destination



Type de Flux



Démographie



Hommes 85.82% 12.00%
Femmes 2.01% 0.17%

Démographie



Hommes 77.06% 6.34%
Femmes 14.51% 2.10%

Enfants non accompagnés ou séparés (ENAS): **157**




Enfants non accompagnés ou séparés (ENAS): **288**



GODORIA

Le point de Godoria est situé dans le nord de la région d'Obock. Ce point est la dernière escale pour les migrants avant d'embarquer des bateaux pour traverser la Mer Rouge. Les données de Février 2018 sont détaillées ci-dessous:

Mode de transport

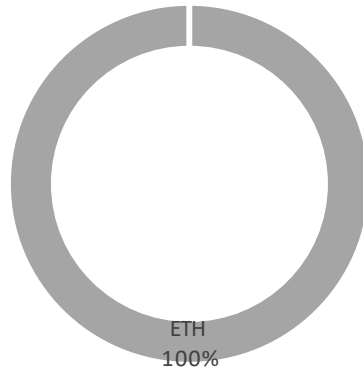


32% 51% 18% 0% 0%




1674 INDIVIDUS
OBSERVÉS
EN JANVIER

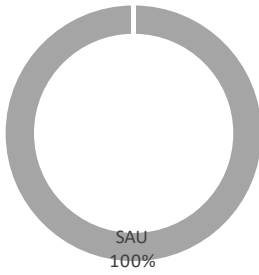
Nationalité



Départ



Destination



Démographie



Hommes	67.62%	9.50%
Femmes	18.10%	4.78%

Enfants non accompagnés ou séparés (ENAS): 61

ENAS

GUAHERRÉ

Le point de Guaherré est situé dans la région d'Obock. Au bord de la mer à une cinquantaine de kilomètres au nord de la ville d'Obock. Guaherré est le terminus des flux migratoires à Djibouti avant d'embarquer des radeaux pour continuer le trajet au Yemen. Les données de Février 2018 sont rapportées ci-dessous.

Mode de transport

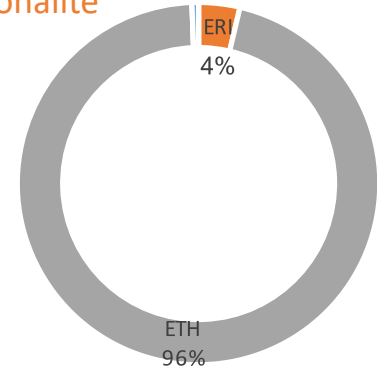


32% 68% 0% 0% 0%

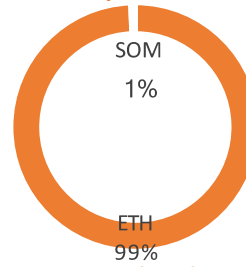


4274 INDIVIDUS
OBSERVÉS
EN JANVIER

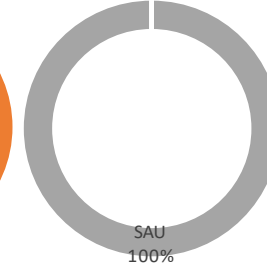
Nationalité



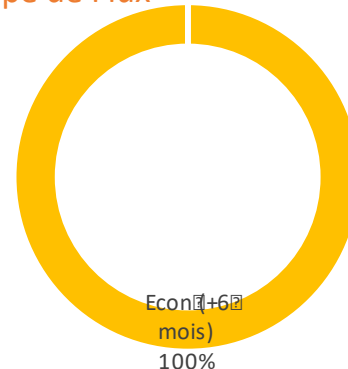
Départ



Destination



Type de Flux



Démographie



Hommes	69.82%	8.47%
Femmes	14.48%	7.23%

Enfants non accompagnés ou séparés (ENAS): 653

ENAS

BADAF

Le point de suivi est une artère principale de la ville de Tadjourah, capitale régionale située au nord du pays où se concentrent les ensembles des infrastructures socio-collectives et les directions sectorielles déconcentrées. La place fait face au Port et constitue le centre des activités économiques de la ville (commerces, activités maritimes, etc.). Les données pour le mois de Février 2018 sont détaillées ci-dessous.

Mode de transport

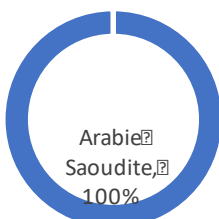
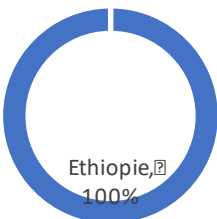


613 INDIVIDUS OBSERVÉS
EN FÉVRIER

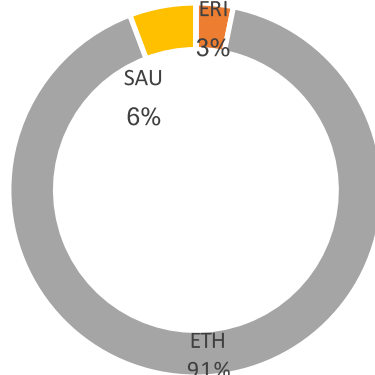
0% 100% 0% 0%

Départ

Destination



Nationalité



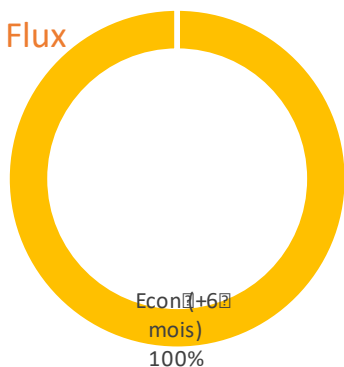
Démographie



Hommes 85.15% 14.85%

Femmes 0% 0%

Enfants non accompagnés ou séparés (ENAS): 0



PK9

Le point de suivi est situé au village de PK9, à une dizaine de kilomètres à l'est de la ville de Tadjourah. PK9 est une escale importante pour le trajet entre Lac Assal et Tadjourah. Les données du point de PK9 pour le mois de Février 2018 sont illustrées ci-dessous.

Mode de transport

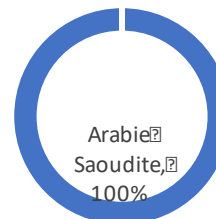
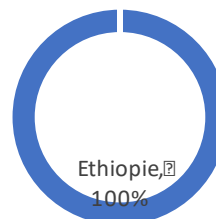


1193 INDIVIDUS OBSERVÉS
EN FÉVRIER

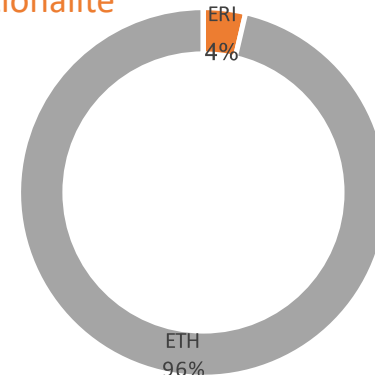
0% 100% 0% 0%

Départ

Destination



Nationalité



Type de Flux



Démographie



Hommes 67.23% 11.82%

Femmes 16.01% 4.95%

Enfants non accompagnés ou séparés (ENAS): 0



ISSY

Le point de suivi est point de rassemblement pour les migrants qui ont contourné le poste frontalier à Galafi. Après avoir été guidé à travers des montagnes qui entourent la frontière, les voyageurs se réunissent à Issy avant de continuer le trajet vers Lac Assal. Les données collectées pour le mois de Février 2018 sont détaillées ci-dessous.

Mode de transport



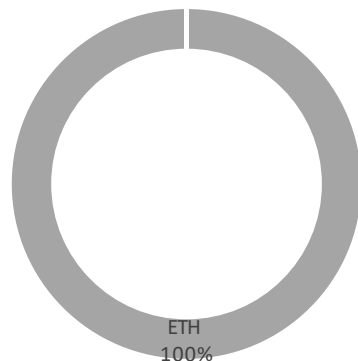
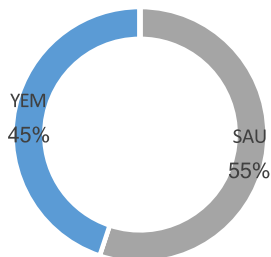
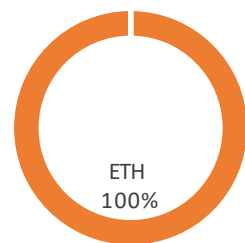
283 INDIVIDUS OBSERVÉS
EN FÉVRIER

0% 100% 0% 0%

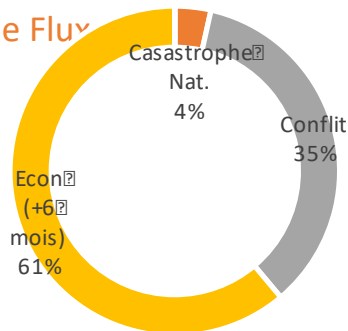
Départ

Destination

Nationalité



Type de Flux



Démographie



Hommes 66.78% 0%

Femmes 33.22% 0%

Enfants non accompagnés ou séparés (ENAS): 0



YOBOKI

Le point de suivi situé au village de Yoboki dans la région de Dikhil. Yoboki est un point de transit important pour le trajet entre Galafi et Lac Assal. Les données collectées pour le mois de Février 2018 sont illustrées ci-dessous.

Mode de transport



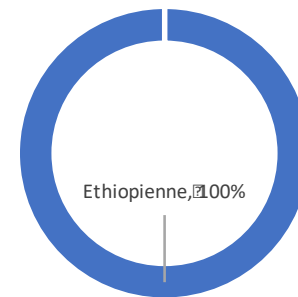
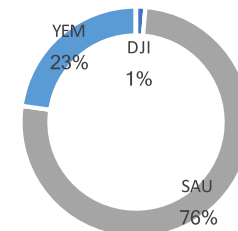
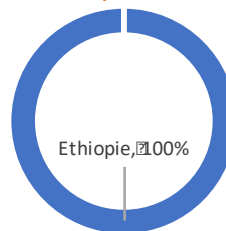
1231 INDIVIDUS OBSERVÉS
EN FÉVRIER

0% 100% 0% 0%

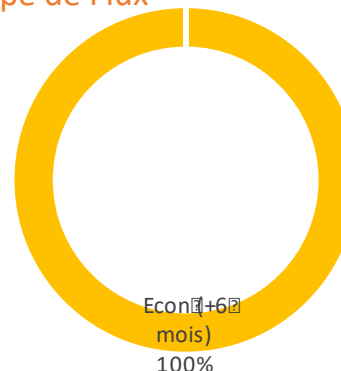
Départ

Destination

Nationalité



Type de Flux



Démographie



Hommes 84.81% 0%

Femmes 15.19% 0%

Enfants non accompagnés ou séparés (ENAS): 0



ALI SABIEH (ANCIENNE GARE)

Le point de suivi est situé à l'ancienne gare dans la ville d'Ali Sabieh éponyme de la région. Ali Sabieh est un point de L'énumérateur policier stationné a Ali Sabieh a été muté à une autre ville et les données n'ont pu être récoltées que pendant la première semaine du mois de Février.

Mode de transport

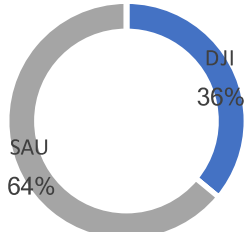
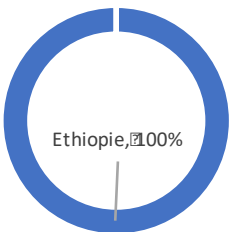


25 INDIVIDUS OBSERVÉS
EN FÉVRIER

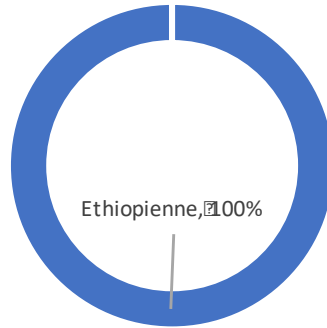
0% 100% 0% 0%

Départ

Destination



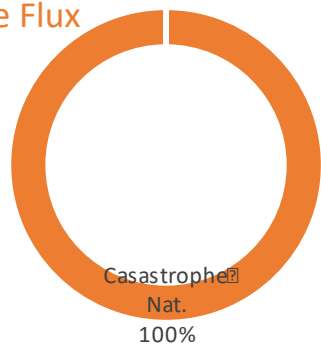
Nationalité



Démographie

Hommes	44.00%	20.00%
Femmes	28.00%	8.00%

Enfants non accompagnés ou séparés (ENAS): 0



AR OUSSA

Le point de suivi est un village rural de moins de 50 ménages caractérisé par l'absence d'infrastructures sauf quelques restaurants. Les données pour le mois de Février 2018 sont détaillées ci-dessous:

Mode de transport

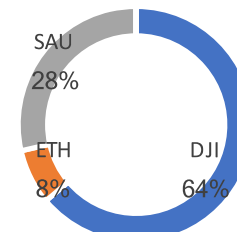
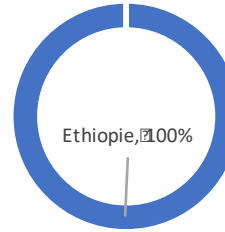


578 INDIVIDUS OBSERVÉS
EN FÉVRIER

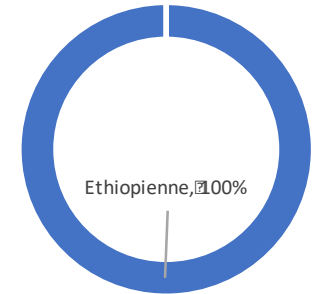
0% 100% 0% 0%

Départ

Destination



Nationalité



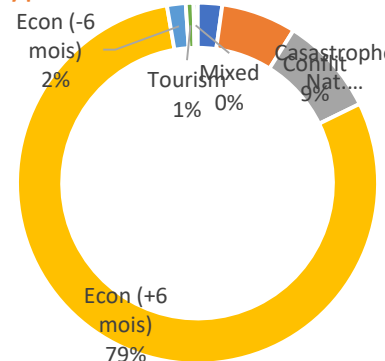
Démographie

Hommes	44.46%	21.80%
Femmes	27.34%	6.40%

Enfants non accompagnés ou séparés (ENAS): 14




Type de Flux



ALI ADDE

Le point de suivi est un point de transit à l'intérieur du pays situé à coté du camp de réfugiés d'Ali Adde. Les données collectées pour le mois de Février 2018 sont illustrées ci-dessous.

Mode de transport

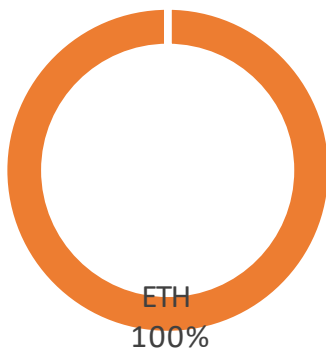


3% 7% 90% 0% 0%



318 INDIVIDUS OBSERVÉS
EN FÉVRIER

Nationalité



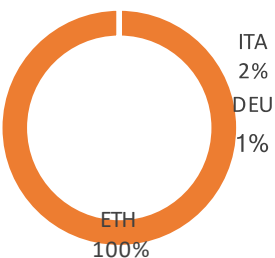
Démographie

Hommes	46.23%	16.67%
Femmes	29.25%	7.86%

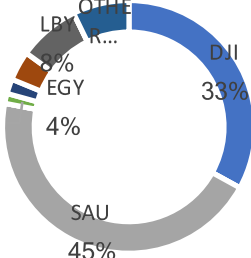
Enfants non accompagnés ou séparés (ENAS): 0



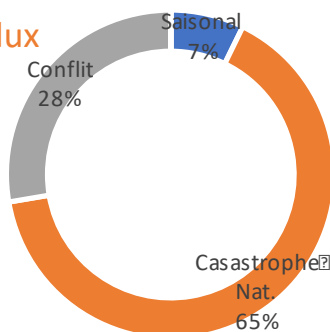
Départ



Destination



Type de Flux



GUELILEH

Le point de suivi est un poste frontalier international avec l'Ethiopie, situé à 9 km de la ville de d'Ali-Sabieh, capitale régionale. Les activités sont soutenues avec les flux quotidiens des personnes, biens et services. Les données collectées pour le mois de Février 2018 sont détaillées ci-dessous.

Mode de transport



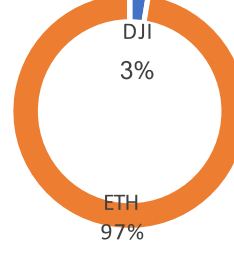
38% 0% 58% 4% 0%



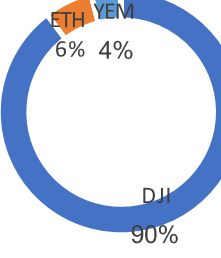
629 INDIVIDUS OBSERVÉS
EN FÉVRIER

Nationalité

Départ



Destination



Démographie*

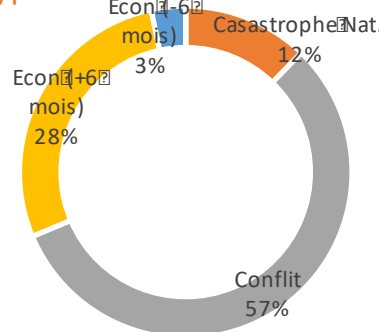


Hommes	-%	-%
Femmes	-%	-%

Enfants non accompagnés ou séparés (ENAS): 0



Type de Flux



* Les données désagrégées par sexe n'ont pas pu être récoltées

ASSAMO

Le point de suivi est un poste frontalier officiel avec un faible présence d'autorité frontalières. Assamo est un petit village avec un poste de santé, une école, et entre 100-200 ménages. Les données du mois de Février 2018 sont détaillées ci-dessous.

Mode de transport



388 INDIVIDUS OBSERVÉS
EN FÉVRIER

19% 81% 0% 0%

Départ

Destination

Nationalité

Démographie

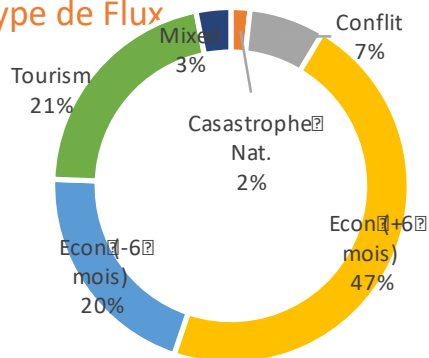
Hommes 78.61% 4.90%

Femmes 9.02% 7.47%

Enfants non accompagnés ou séparés (ENAS): 0



Type de Flux



KALANKANLEH

Le point de suivi est situé à 2 kilometre au sud du poste frontalier officiel de Loyada. La localité est administrativement située dans la région d'Arta et se caractérise par une forte présence des forces de l'ordre et des moyens humains et techniques afin de mieux réguler le mouvement au poste frontalier. Les données du mois de Février 2018 sont détaillées ci-dessous.

Mode de transport



283 INDIVIDUS OBSERVÉS
EN FÉVRIER

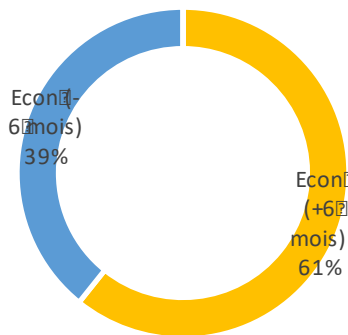
0% 100% 0% 0%

Départ

Destination

Nationalité

Type de Flux



Démographie



Hommes 86.93% 10.95%

Femmes 1.41% 0.71%

Enfants non accompagnés ou séparés (ENAS): 0

