

Flujo circular de personas nicaragüenses en La Cruz, Upala y Los Chiles, Costa Rica

PRINCIPALES HALLAZGOS

Cruces fronterizos por puestos oficiales:



Durante enero 2024 hubo 62.233 movimientos migratorios en los puestos fronterizos oficiales de Peñas Blancas (55.344) y Las Tablillas (6.889)¹. El 63 por ciento de los movimientos fueron ingresos y el 37 por ciento egresos. Este movimiento de mayores ingresos está asociado al regreso de las personas que habían viajado en diciembre por las festividades de fin de año (en diciembre de 2023 el 63 por ciento de los movimientos migratorios fue egresos). Este aumento coincide con la percepción de los y las informantes claves que indican un mayor ingreso de personas, principalmente durante la primera semana de enero, luego, consigo avanza el mes, el flujo tiende a estabilizarse, siempre manteniendo más ingresos que egresos.

Por otro lado, ambos puestos fronterizos oficiales sumaron un total de 2.825 rechazos de movimientos migratorios, estos representan el 91 por ciento del total de los rechazos de movimientos migratorios de Costa Rica¹. El 99 por ciento de estos rechazos por los puestos fronterizos oficiales en zona norte fueron a personas nicaragüenses.

Por los puestos oficiales se percibe que ingresan principalmente personas con residencia o permiso laboral, en ocasiones con hijos nacidos en Costa Rica. Los principales destinos identificados son la Gran Área Metropolitana (GAM), las bajuras guanacastecas y zonas de cultivos en Guanacaste y otras regiones del país. Las personas que ingresan de manera temporal se dirigen a actividades agrícolas. Los hombres a tareas relacionadas con la zafra de caña de azúcar, cultivos de naranja, melón, sandía, mango, también, el sector de construcción en zonas urbanas y hoteleras. Por otro lado, en el caso de las mujeres a actividades agrícolas, campamentos de trabajadores del sector hotelero, servicios domésticos, cuidado de personas, entre otros. Las personas deben ingresar por puestos oficiales debido a que necesitan tener los documentos al día para ser contratadas.

Cruces fronterizos por puestos no oficiales



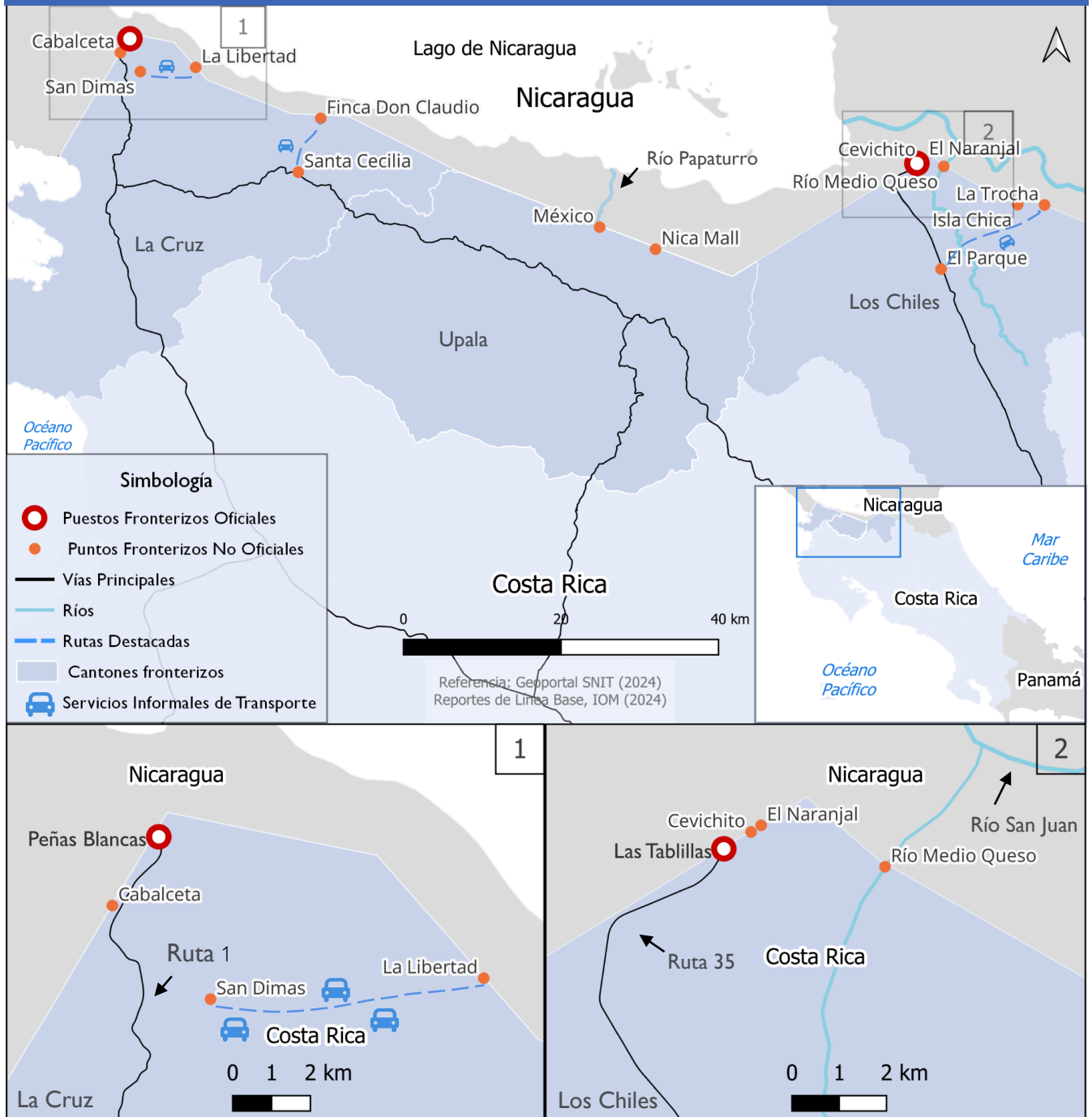
Al igual que por puestos oficiales, en los pasos irregulares se perciben una mayor cantidad de ingresos que de egresos. La tendencia es similar, con una alta intensidad la primera semana y luego una disminución y estabilización el resto del mes manteniendo más ingresos que egresos. Con respecto a las personas que ingresan por puestos irregulares, se mencionan principalmente solicitantes de refugio, personas refugiadas menores de edad y personas que no cuentan con condición migratoria regular en Costa Rica. Además, se percibe que el flujo está compuesto más por hombres (entre 60 % y 65 % por ciento) que por mujeres (entre 40 % y 45 %).

Se destacan los cruces en el cantón La Cruz por los sectores de Puente Cabalceta, San Dimas, La Libertad y Finca Don Claudio. En el cantón de Upala, los cruces se dan en México de Upala y el Nica Mall. En el caso de Los Chiles, se destacan los pasos cercanos al cruce oficial de las Tablillas, donde se encuentra el Naranjal, además, por Isla Chica y La Trocha. Sin embargo, por donde se ha percibido como mayores puntos de flujo de nicaragüenses son Peñas Blancas, La Libertad y Finca Don Claudio. En el caso de Los Chiles, informantes estiman que entre un 75 y 80 por ciento de las personas cruzan por puntos no oficiales, también se reportan redes de transporte informal desde otros puntos diferentes a Las Tablillas hacia la comunidad El Parque. En Peñas Blancas, por el sector de La Libertad, las personas conocidas como “coyotes” monitorean las rutas para guiar a las personas migrantes con condición migratoria irregular por las rutas donde hay menos controles de la Policía Profesional de Migración (PPM) y Fuerza Pública.

Con respecto a otras épocas del año, en diciembre y enero se ha percibido un aumento de los controles por parte de la Policía Profesional de Migración y Fuerza Pública debido al incremento de personas ingresando y egresando por puntos irregulares. El objetivo de estos controles es identificar personas en situación irregular, contrabando de productos y tráfico de personas.

¹ <https://www.migracion.go.cr/Paginas/Centro%20de%20Documentaci%C3%B3n/Estad%C3%ADsticas.aspx>

Flujo circular de personas nicaragüenses en La Cruz, Upala y Los Chiles, Costa Rica

MAPA 1. CRUCES FRONTERIZOS OFICIALES E IRREGULARES


Nota: El presente mapa es únicamente para fines ilustrativos. Los límites, nombres y designaciones utilizadas, no implican respaldo o aceptación oficial por parte de la OIM.

Flujo circular de personas nicaragüenses en La Cruz, Upala y Los Chiles, Costa Rica

METODOLOGÍA

El objetivo del siguiente reporte de Línea Base es explorar los posibles cambios en las características sociodemográficas y motivaciones de migración del flujo migratorio circular² de personas nicaragüenses en la frontera norte de Costa Rica con Nicaragua; para así dar continuidad al Monitoreo de Flujos Migratorios y actualizar los datos sobre esta población que la Organización Internacional para las Migraciones (OIM) recopiló desde 2021 hasta 2022.

Para conseguir esto, durante enero se realizaron 16 entrevistas a actores clave de los cantones Los Chiles, Upala y La Cruz, que brindaron información sobre este flujo migratorio en los cantones. El perfil de las personas informantes claves se caracteriza por ser personas inmersas en el manejo de información del flujo migratorio: oficiales de migración y personal de organizaciones no gubernamentales asociadas a temas fronterizos y de población migrante, así mismo a personas migrantes o de la sociedad civil en general que pueda proporcionar información sobre el flujo. Además, se realizaron visitas de campo con la finalidad de realizar ejercicios de observación y registro en las áreas mencionadas y se llevó a cabo la sistematización de los registros de movimientos migratorios oficiales y otros datos migratorios proporcionados por la Dirección General de Migración y Extranjería (DGME)³.

Las entrevistas con las personas informantes clave se estructuraron mediante un cuestionario diseñado para cuantificar todas las observaciones relevantes relacionadas con la población migrante: movilidad, características sociodemográficas, tipos de movimientos migratorios, categorías migratorias, porcentaje aproximado del flujo total percibido que cruza por el punto fronterizo correspondiente. Estos datos se segmentaron según los puntos de cruce: oficiales o no oficiales, y la dirección del movimiento: ingresos o egresos. Además de su valor cuantitativo, las entrevistas proporcionaron información cualitativa que enriquece la observación directa en el campo.

La sistematización de los registros de movimientos migratorios oficiales proporcionados por la DGME, permitieron dilucidar las dinámicas de ingresos y de egresos por los dos puestos fronterizos oficiales de Las Tablillas y Peñas Blancas.

El enfoque de observación no participante durante las visitas de campo permitió la triangulación de la información obtenida a partir de las entrevistas. Esta estrategia facilitó una comprensión más completa del fenómeno migratorio de interés.

Además de utilizar los datos generados a partir de este ejercicio de Línea Base para explorar posibles cambios en el perfilamiento del flujo migratorio circular de nicaragüenses en la frontera norte de Costa Rica, como recurso comparativo se recurrió a presentar datos de los estudios de la Matriz de Seguimiento de Desplazamiento (DTM por sus siglas en inglés) realizados en el pasado.

Los datos de la línea base actual, obtenidos a partir de las entrevistas a personas informantes clave se presentan con un recuadro azul, a diferencia de la información extraída de monitoreos anteriores o de las bases de datos públicas de la DGME.

LIMITACIONES

Se destaca que la muestra no es representativa de todo el flujo, lo que puede dejar por fuera detalles característicos de la población migrante. Además, la disponibilidad y ubicación de las personas informantes claves también representa un reto para las personas encuestadoras debido a que no siempre pueden atenderles, lo que dificulta la coordinación para aplicarles las entrevistas.

² El flujo migratorio circular se entiende como la forma de migración en que las personas se desplazan reiteradamente entre dos o más países en uno y otro sentido (IOM, 2019)

³ <https://www.migracion.go.cr/Paginas/Centro%20de%20Documentaci%C3%B3n/Estad%C3%ADsticas.aspx>

Flujo circular de personas nicaragüenses en La Cruz, Upala y Los Chiles, Costa Rica

CONTEXTO

La OIM, como agencia de las Naciones Unidas en materia de migración en Costa Rica, implementó, entre el 2021 y el 2022, dos rondas de DTM como parte de su estrategia de monitoreo del flujo migratorio circular de personas de nacionalidad nicaragüense, en puntos fronterizos no oficiales, en distintos cantones del norte del país. Actualmente se implementa un estudio que considera puestos fronterizos oficiales.

Según los registros de la DGME de ingresos y egresos regulares por puestos fronterizos oficiales en Los Chiles y Peñas Blancas, en 2022 hubo **394.730 movimientos migratorios regulares** (50 % ingresos y 50 % egresos). Durante el 2023, en total se registraron **526.271 movimientos migratorios** (50 % ingresos y 50 % egresos) (Gráfico 1). Los movimientos migratorios de 2023 superaron en un 33,3 por ciento los de 2022. Durante enero del 2024, se han realizado un total de 62.233 movimientos migratorios siendo el 63 por ciento ingresos y el 37 por ciento egresos.

Respecto a los movimientos migratorios irregulares, según las dos rondas de DTM realizadas entre 2021 y 2022⁴, en tres puntos de ingreso no oficial de la frontera con Nicaragua, se contabilizaron 60.697 movimientos migratorios: 59 por ciento fueron egresos y 41 por ciento ingresos.

Por otro lado, de acuerdo con los resultados de estas dos rondas de DTM, de 2.506 personas encuestadas, 2.168 (87 %) indicaron que el lugar de último ingreso a Costa Rica fue a través de un puesto fronterizo no oficial; de esta cifra el 47 por ciento indicó que ingresó a través del punto no oficial Los Portones en Santa Elena, del cantón La Cruz.

Así, las dos rondas previas de DTM permitieron caracterizar la migración circular de personas nicaragüenses a través de puestos fronterizos no oficiales. Sin embargo, siendo parte fundamental de la misión de OIM brindar asesoría clave sobre políticas y prácticas migratorias, se vuelve necesario actualizar los datos de este flujo migratorio circular de nicaragüenses que cruzan tanto de forma

regular como irregular por la frontera norte de Costa Rica.

Mapa 2. Flujo migratorio en Peñas Blancas y las Tablillas Costa Rica



Nota: El presente mapa es únicamente para fines ilustrativos. Los límites, nombres y designaciones utilizadas, no implican respaldo o aceptación oficial por parte de la OIM.

A partir de este reporte de DTM se realizará una aproximación a la situación del flujo migratorio de interés por medio del análisis de información captada de actores clave de los cantones fronterizos Los Chiles, Upala y La Cruz, con el fin de perfilar demográficamente, caracterizar e identificar las principales necesidades y vulnerabilidades de las personas migrantes; además de identificar otros sitios de monitoreo relevantes y seguros para llevar a cabo un trabajo de campo más exhaustivo.

El presente informe expone los resultados de la línea base del monitoreo durante enero del 2024, en la que se realizaron entrevistas a 16 actores clave que brindaron información sobre varios puntos de cruces fronterizos en los tres cantones mencionados y observaciones de campo en sitios clave.

⁴ <https://dtm.iom.int/reports/monitoreo-de-flujo-migratorios-irregulares-en-la-zona-norte-de-costa-rica-la-cruz-upala-8?close=true>

DATOS DEL FLUJO CIRCULAR EN LA ZONA

Registro de movimientos en puestos fronterizos oficiales | Entrevistas a actores claves: **16** | Observación directa: **La Cruz, Upala y Los Chiles**

Esta línea base permitió explorar el perfil de las personas nicaragüenses que forman parte del flujo circular (regular e irregular) en los cantones fronterizos La Cruz, Upala y Los Chiles. Esto se consiguió a partir de observación directa y entrevistas individuales a 16 actores claves (9 hombres y 7 mujeres) vinculados con organizaciones no gubernamentales, policía de migración, gobierno local o sociedad civil en general.

COMPOSICIÓN DEL FLUJO EN PUESTOS FRONTERIZOS OFICIALES

TODOS LOS DATOS PRESENTADOS EN RECUADROS AZULES DERIVAN DE LA PERCEPCIÓN DE INFORMANTES



Según datos de DGME enero del 2024 se registraron 62.233 movimientos migratorios por los cruces fronterizos oficiales de Peñas Blancas y Las Tablillas.

- **89 %** de todos los movimientos migratorios se dieron por el puesto fronterizo oficial Peñas Blancas y el **11 %** por el puesto fronterizo oficial Las Tablillas.
- **63 %** fueron ingresos y **37 %** fueron egresos.

La percepción de las personas informantes en los puestos fronterizos oficiales:

- El flujo migratorio de Peñas Blancas se traslada en autobús (**70 %**) y en taxi, automóvil o motocicleta (**30 %**).
- El flujo migratorio de Las Tablillas se traslada en autobús (**85 %**), en taxi o automóvil (**11 %**) y caminando (**4 %**).



Peñas Blancas: **35 %** eran mujeres y **65 %** hombres

Las Tablillas: **35 %** eran mujeres y **65 %** hombres



Peñas Blancas: **20 %** eran menores de 18 años

Las Tablillas: **20 %** eran menores de 18 años



Peñas Blancas: **15 %** eran personas adultas mayores

Las Tablillas: **10 %** eran personas adultas mayores



Peñas Blancas: **10 %** de las mujeres estaban embarazadas o en etapa de lactancia.

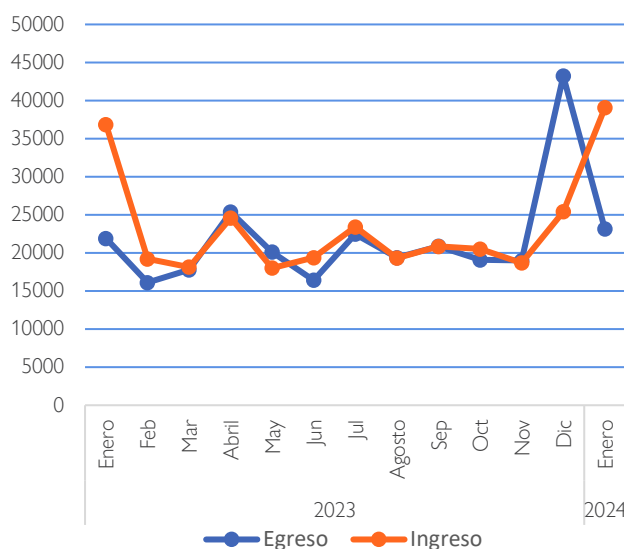
Las Tablillas: **5 %** de las mujeres estaban embarazadas o en etapa de lactancia



Peñas Blancas: **10 %** tenía alguna discapacidad.

Las Tablillas: **10 %** tenía alguna discapacidad.

Gráfico 1. Ingresos y egresos regulares a Costa Rica por puestos fronterizos oficiales en la frontera norte Ene 2023 - Ene 2024⁵



⁵ Datos tomados de las estadísticas migratorias de la Dirección General de Migración y Extranjería (DGME). Sitio web: www.migracion.go.cr/Paginas/Centro%20de%20Documentaci%C3%B3n/Estad%C3%ADsticas.aspx

COMPOSICIÓN DEL FLUJO EN PUNTOS FRONTERIZOS NO OFICIALES

TODOS LOS DATOS PRESENTADOS EN RECUADROS AZULES DERIVAN DE LA PERCEPCIÓN DE INFORMANTES



Según los datos de las dos rondas más recientes de la encuesta de monitoreo de flujos realizadas a migrantes nicaragüenses mayores de edad en la frontera norte, de las 2.506 personas encuestadas, un total de 2.168 (equivalente al 87% del total) ingresaron a Costa Rica a través de puntos fronterizos no oficiales.

Se identificaron los siguientes cruces fronterizos no oficiales:

- Cantón los Chiles: El Naranjal, Isla Chica y La Trocha.
- Cantón Upala: México y Nica Mall.
- Cantón La Cruz: Puente Cabalceta, la Libertad, San Dimas y Finca Don Claudio.



Ingresos: **59 %** eran hombres y **41 %** mujeres
Egresos: **58 %** eran hombres y **42 %** mujeres



Ingresos: **18 %** eran menores de **18** años
Egresos: **17 %** eran menores de **18** años



Ingresos: **5 %** eran adultos mayores
Egresos: **5 %** eran adultos mayores



Ingresos: **2 %** de las mujeres estaban embarazadas o en etapa de lactancia
Egresos: **2 %** de las mujeres estaban embarazadas o en etapa de lactancia



Ingresos: **2 %** de personas con alguna discapacidad aparente.
Egresos: **1 %** de personas con alguna discapacidad aparente

INTENSIDAD DEL FLUJO EN PUNTOS FRONTERIZOS OFICIALES Y NO OFICIALES

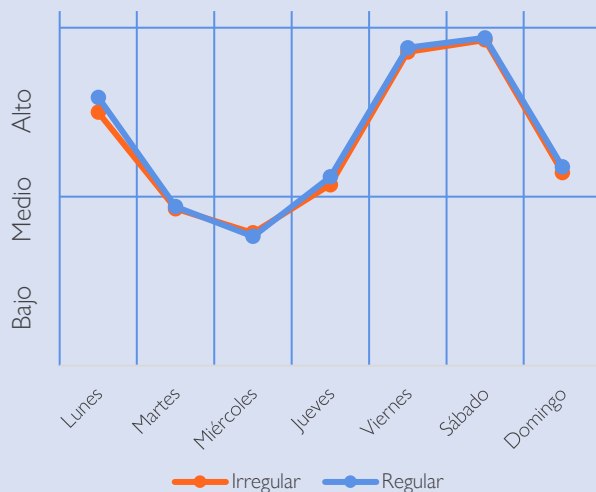
TODOS LOS DATOS PRESENTADOS EN RECUADROS AZULES DERIVAN DE LA PERCEPCIÓN DE INFORMANTES



De acuerdo con las personas informantes clave, las tendencias del flujo regular e irregular son:

- Tanto el flujo irregular como el regular tienden a aumentar el día jueves, manteniendo su punto más alto el día sábado. De sábado a domingo, disminuye de alta intensidad a media.
- La intensidad de ambos flujos tiene una tendencia a disminuir de lunes a miércoles.
- Se percibe que ambos flujos son más intensos los días sábados y el miércoles son los días de menor intensidad.
- Los informantes también perciben que el movimiento circular a corto plazo ⁶ se da principalmente de lunes a sábado y el movimiento temporal ⁷ es más intenso los fines de semana.

Gráfico 2. Intensidad de flujo percibida por día de la semana



⁶ Se refiere al retorno luego de realizar actividades muy puntuales como asistir a la escuela o compras de productos esenciales.

⁷ Movimiento temporal se refiere al ingreso a Costa Rica durante un tiempo más prolongado que a corto plazo.

NECESIDADES, TIPO DE MOVIMIENTO MIGRATORIO Y SITUACIÓN MIGRATORIA

TODOS LOS DATOS PRESENTADOS EN RECUADROS AZULES DERIVAN DE LA PERCEPCIÓN DE INFORMANTES

PRINCIPALES NECESIDADES DETECTADAS

El trabajo con las personas informantes ha permitido identificar un conjunto de necesidades por las cuales las personas migrantes se están desplazando por los diferentes puestos oficiales o cruces irregulares.

Se destaca principalmente la búsqueda de empleo e ingresos económicos, protección y seguridad, y alimentación y nutrición.



Ingresos económicos/empleo



Protección y seguridad



Alimentación y nutrición

PRINCIPALES RAZONES DE LOS MOVIMIENTOS MIGRATORIOS

Durante enero, la percepción de las principales razones de ingreso de las personas migrantes es por razones económicas⁸, trabajo temporal y movimiento circular a corto plazo.

Por otro lado, la percepción de los principales movimientos migratorios de egresos es por razones económicas, movimientos temporales, y turismo.

GRÁFICO 3. RAZONES PARA INGRESAR O EGRESAR A COSTA RICA



PRINCIPALES CATEGORÍAS MIGRATORIAS DE PERSONAS QUE INGRESAN Y EGRESAN IRREGULARMENTE A COSTA RICA

Las principales categorías migratorias de las personas que migran de manera circular entre Nicaragua y Costa Rica son con residencia (temporal, permanente, categoría especial distinta a refugio) y con solicitud de condición regular (temporal, permanente, categoría especial distinta a refugio).

En el caso de las personas que ingresaron también se destacan solicitantes de refugio y, en las personas que egresaron de Costa Rica, turistas.



Residente



Solicitante de categoría regular diferente a refugio



Solicitante de refugio

⁸ Movimiento con el fin de realizar una actividad económica.

CONCLUSIONES



El flujo migratorio circular de nicaragüenses se ve notablemente influenciado por la estacionalidad y eventos significativos a lo largo del año. Tres acontecimientos clave que reflejan tendencias migratorias: las festividades de Navidad y Año Nuevo, la Semana Santa y las vacaciones escolares de medio año. Esto se evidenció en el informe de Diciembre de 2023, en el que los egresos de Costa Rica superaron los ingresos.



En sintonía con lo observado en enero de 2023, el mismo mes en 2024 confirma la tendencia hacia un aumento significativo en los movimientos migratorios de ingreso. Esto se atribuye a la migración de personas que regresan al país después de la celebración de las festividades navideñas y de Año Nuevo en Nicaragua.



Los movimientos circulares de las personas siguen marcándose por la utilización de puntos fronterizos no oficiales. Las rutas que utilizan las personas están influenciadas por las redes de tráfico de personas que identifican los espacios por donde hay menos controles para movilizar a las personas migrantes.



En términos demográficos, la percepción de los informantes claves permite identificar que la composición del flujo (por sexo) es similar entre los puestos oficiales fronterizos de Peñas Blancas y Las Tablillas. Por otro lado, el flujo está compuesto mayoritariamente por hombres tanto por quienes pasan por puesto oficiales como por los pasos irregulares. Por último, el turismo, se destaca en razones de movimientos migratorios, así como en categoría migratorias, principalmente para las personas que egresan de Costa Rica.



Para más información sobre el Estudio de 2021 = 2022 diríjase al [enlace](#) o escanee el código QR.



Personas ingresando a Costa Rica
Sector de Peñas Blancas, La Cruz, Guanacaste,
Costa Rica
© OIM 2024/Christian OSEGUEDA

Cita oficial: Organización Internacional para las Migraciones (OIM). Enero, 2024. DTM Línea base de monitoreo del flujo circular de personas de nacionalidad nicaragüenses en La Cruz y Los Chiles, Costa Rica, OIM, San José, Costa Rica.

Para más información sobre las condiciones de los productos de información DTM, consulte: www.dtm.iom.int/terms-and-conditions.

DESCARGO DE RESPONSABILIDAD DE LA OIM

Esta publicación fue posible gracias al apoyo de Oficina de Población, Refugiados y Migración del Departamento de Estado de los Estados Unidos (PRM), en el marco del Programa Regional sobre Migración. No obstante, las opiniones expresadas en la misma no reflejan necesariamente las políticas oficiales del Gobierno de los Estados Unidos de América. Esta publicación no ha sido editada oficialmente por la OIM.



OIM Oficina Nacional en Costa Rica:
Av. 1A y calle 78A, frente a Condominios The Place.
Rohrmoser, San José, Costa Rica
Teléfono: +506 4052-3500
Correo electrónico: iomcostarica@iom.int
Sitio web: www.costarica.iom.int