

	Évaluation menée sur le terrain	
	Évaluation menée auprès des informateurs clés par téléphone	

L'objectif de l'outil de suivi des urgences est de rassembler des informations sur les mouvements significatifs et soudains de population. Ce rapport présente des informations sur un mouvement ayant eu lieu le 24 Janvier 2020 dans le département du **Mayo-Sava**, arrondissements de **Kolofata** et **Mora**, dans la région de **l'Extrême-Nord**.

RÉSUMÉ DE L'ÉVÉNEMENT



POPULATION AFFECTÉE :

1 466 Personnes Déplacées Internes, 210 Ménages (estimations)

Des incursions répétées par des groupes armés non étatiques ont eu lieu entre les 15 et 23 janvier 2020, provoquant, le **24 janvier 2020**, le mouvement de **210 ménages de 1 466 individus** depuis la localité de **Gancé (Arrondissement de Kolofata)** vers l'arrondissement de **Mora**, dans les localités suivantes : **Kourgui (62 ménages de 420 individus)**, **Fiké (58 ménages de 393 individus)**, **Walade (35 ménages de 248 individus)**, **Igaoua 1 (35 ménages de 245 individus)** et **Amtchali (20 ménages de 160 individus)**. La majorité des déplacés est logée au sein de familles d'accueil et prévoit de ne rester que temporairement. Aucune assistance n'a été délivrée jusqu'à présent.



LIEUX DU DÉPLACEMENT :

Kourgui, Fiké, Walade, Igawa et Amtchalli



DATE DU DÉPLACEMENT :

24 Janvier 2020



HÉBERGEMENT :

Familles d'accueil



CAUSE DU MOUVEMENT :

Attaque armée



MODE DE TRANSPORT :

À pied



ASSISTANCE DISPONIBLE :

Aucune

BESOINS PRIORITAIRES



VIVRES

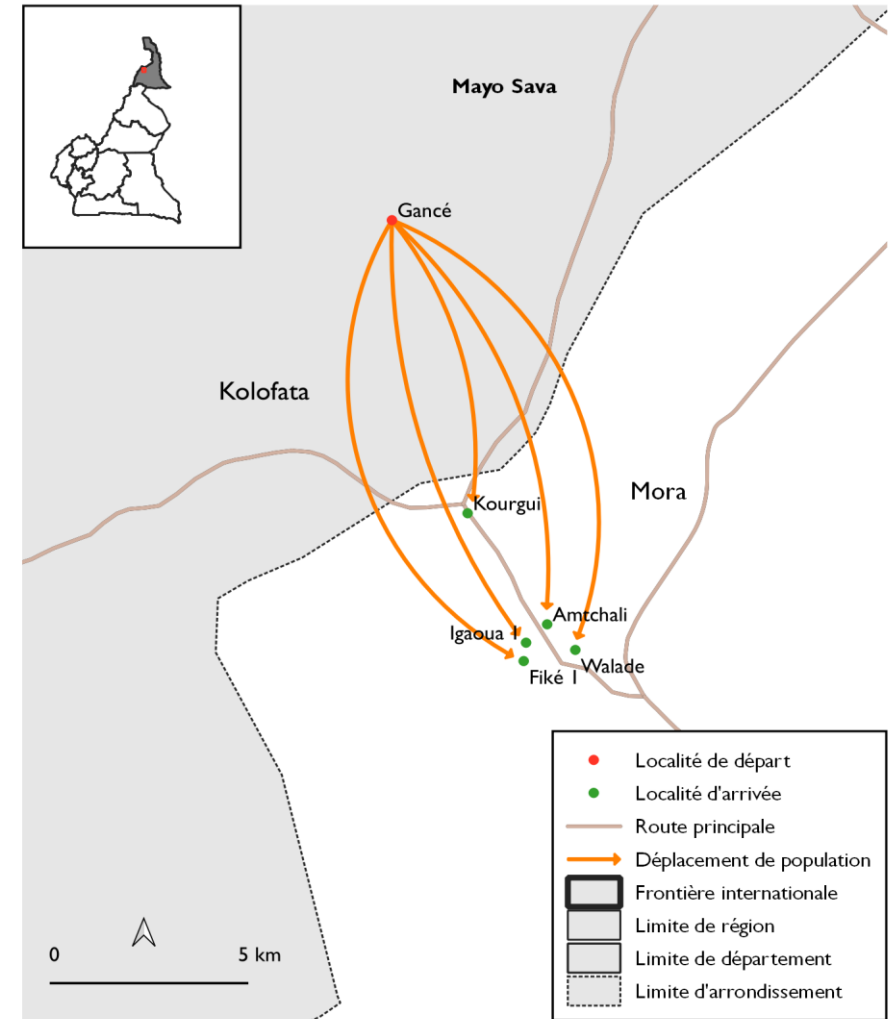


ABRIS



SANTÉ

Nombre de lieux évalués : 5, au sein de la communauté hôte



Cette carte est uniquement présentée à titre illustratif. Les noms et les frontières de cette carte n'impliquent ni l'approbation ni l'acceptation officielle de la part de l'OIM.