

	Évaluation menée sur le terrain		Le suivi des urgences a pour but de recueillir des informations sur les mouvements importants et soudains de populations. Les informations sont collectées à travers des entretiens avec des informateurs clés ou des observations directes. Ce tableau de bord présente des informations sur un mouvement de personnes survenu le 4 janvier 2021 dans un site de la province du Lac.
	Évaluation menée auprès d'informateurs clés par téléphone		

## RÉSUMÉ DE L'ALERTE

 **POPULATION DÉPLACÉE : 899 Personnes Déplacées Internes, 301 Ménages (estimations)**

Suite à une **attaque armée** survenue le **25 décembre 2020** dans le village de **Bikerom**, **301 ménages (899 individus)** ont quitté les villages de **Bikerom, Megra et Ngourtoula**, situés dans les îles du lac Tchad (sous-préfecture de **Kangalam**, département de **Mamdi**), pour se réfugier dans un site (à ce jour sans nom) **situé sur la terre ferme**, aux alentours du site de **Kousseri I** (sous-préfecture de **Baga-Sola**, département de **Kaya**).

 **LIEU DE DÉPLACEMENT :** Près du site de Kousseri I (sous-préfecture de Baga-Sola, département de Kaya)

 **CAUSE DU MOUVEMENT :** Attaque armée

 **DATE DU DÉPLACEMENT :** 4 janvier 2021

 **MODE DE TRANSPORT :** À pied et en pirogue


 **LIEU D'ACCUEIL :** Site

 **ASSISTANCE DISPONIBLE :** Aucune

## BESOINS PRIORITAIRES

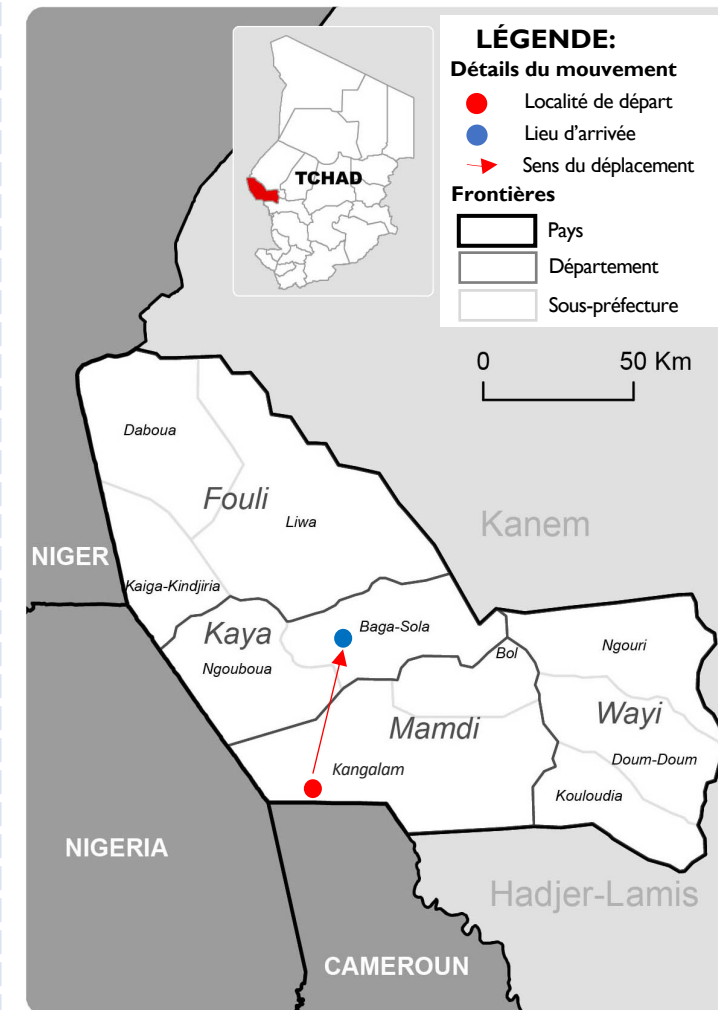
 1. Vivres

 2. Abris

 3. Articles non alimentaires

Date de collecte : 7 janvier 2021

Nombre de lieux évalués : 1



Cette carte n'est fournie qu'à titre d'illustration. Les représentations ainsi que l'utilisation des frontières et des noms géographiques sur cette carte peuvent comporter des erreurs et n'impliquent ni jugement sur le statut légal d'un territoire, ni reconnaissance ou acceptation officielles de ces frontières de la part de l'OIM.