

	Évaluation menée sur le terrain	
	Évaluation menée auprès d'informateurs clés par téléphone	

Le suivi des urgences a pour but de recueillir des informations sur les mouvements importants et soudains de populations. Les informations sont collectées à travers des entretiens avec des informateurs clés ou des observations directes. Ce tableau de bord présente des informations sur un mouvement de personnes survenu le 7 décembre 2020 dans un village de la province du Lac.

## RÉSUMÉ DE L'ALERTE

 **POPULATION DÉPLACÉE** : 252 Personnes Déplacées Internes, 73 Ménages (estimations)

Suite à une **attaque armée** survenue le **7 décembre 2020** dans le site de **Foukou Felle** (sous-préfecture de **Ngouboua**, département de **Kaya**), **73 ménages (252 individus)** se sont réfugiés dans le village de **Kousseri-Ngouboua**, situé dans la même sous-préfecture.

 **LIEU DE DÉPLACEMENT** : Village de Kousseri-Ngouboua (sous-préfecture de Ngouboua, département de Kaya)

 **CAUSE DU MOUVEMENT** : Attaque armée

 **DATE DU DÉPLACEMENT** : 7 décembre 2020


 **MODE DE TRANSPORT** : À pied


 **LIEU D'ACCUEIL** : Village

 **ASSISTANCE DISPONIBLE** : Aucune

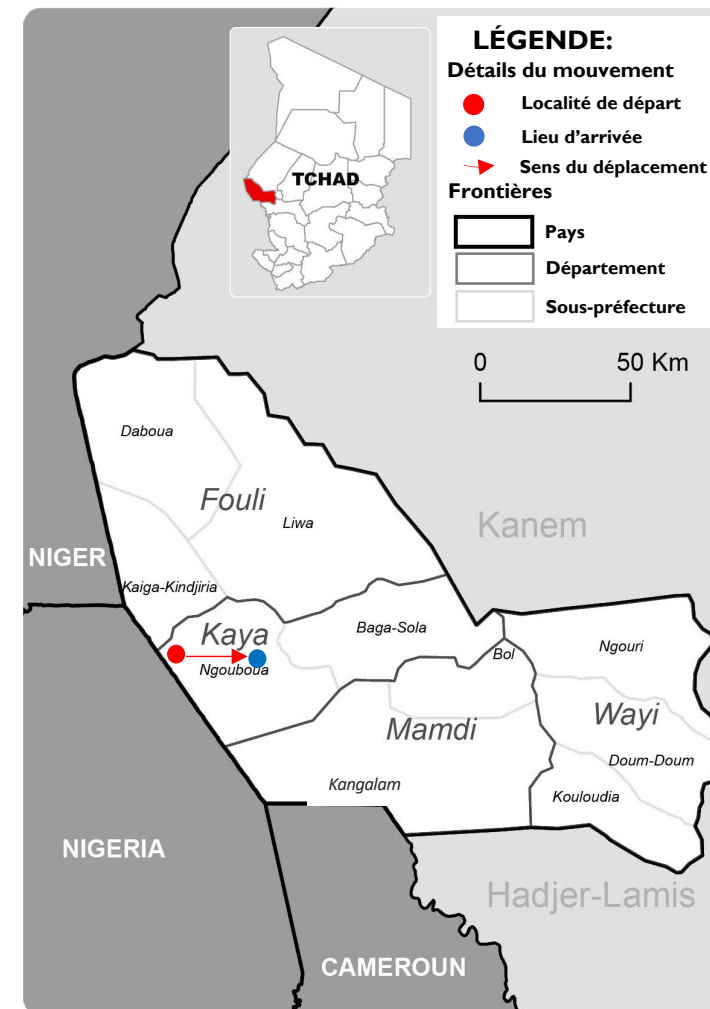
## BESOINS PRIORITAIRES

 1. Vivres

 2. Abris

 3. Articles non alimentaires

**Date de collecte** : 8 décembre 2020  
**Nombre de lieux évalués** : 1



Cette carte n'est fournie qu'à titre d'illustration. Les représentations ainsi que l'utilisation des frontières et des noms géographiques sur cette carte peuvent comporter des erreurs et n'impliquent ni jugement sur le statut légal d'un territoire, ni reconnaissance ou acceptation officielles de ces frontières de la part de l'OIM.