
	Évaluation menée sur le terrain	
	Évaluation menée auprès d'informateurs clés par téléphone	✓

Le suivi des urgences a pour but de recueillir des informations sur les mouvements importants et soudains de populations. Les informations sont collectées à travers des entretiens avec des informateurs clés ou des observations directes. Ce tableau de bord présente les informations sur un mouvement de personnes survenu le 11 juillet 2020 dans un village de la province du Lac.

RÉSUMÉ DE L'ALERTE

 **POPULATION DÉPLACÉE : 209 Personnes Déplacées Internes, 40 Ménages (estimations)**

En raison de l'insécurité croissante dans les îles du lac Tchad, **40 ménages (209 individus)** ont quitté de manière préventive le village de **Tetewa**, situé dans la sous-préfecture de **Kangalam** (département de **Mamdi**). Ces personnes se sont réfugiées dans le village de **Ngororom**, situé dans la sous-préfecture de **Bol**, dans le même département.

 **LIEU DE DÉPLACEMENT** : Village de Ngororom (département de Mamdi, sous-préfecture de Bol)

 **CAUSE DU MOUVEMENT** : Déplacement préventif

 **DATE DE DÉPLACEMENT** : 11 juillet 2020

 **MODE DE TRANSPORT** : Pirogue


 **LIEU D'ACCUEIL** : Village

 **ASSISTANCE DISPONIBLE** : Aucune

BESOINS PRIORITAIRES

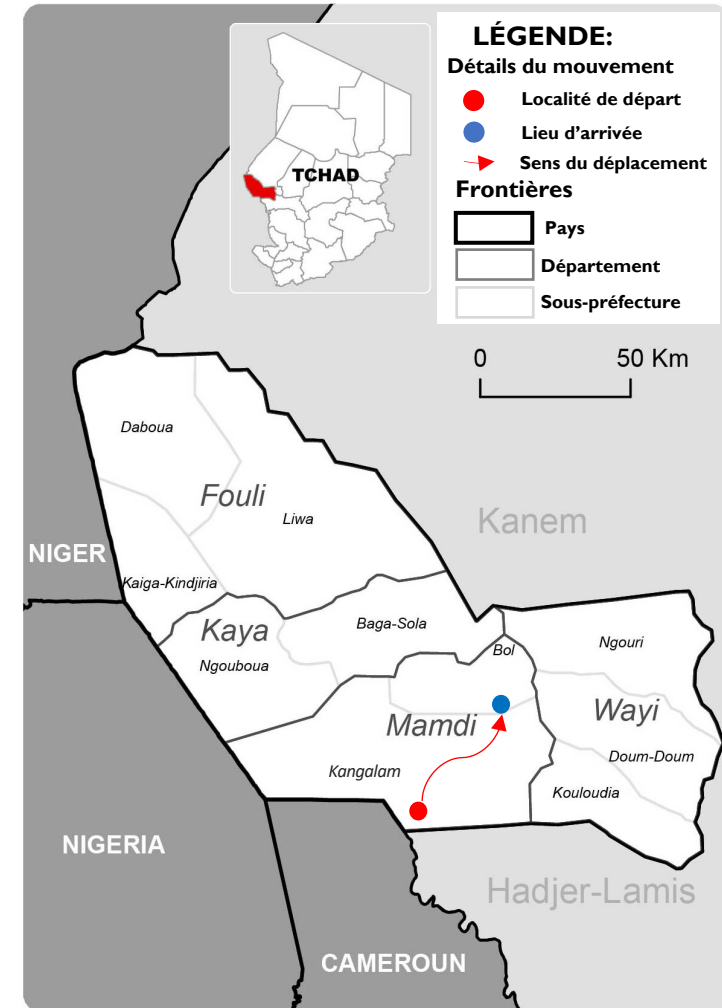
 1. Abris

 2. Vivres

 3. Eau

Date de collecte : 14 juillet 2020

Nombre de lieux évalués : 1



Cette carte n'est fournie qu'à titre d'illustration. Les représentations ainsi que l'utilisation des frontières et des noms géographiques sur cette carte peuvent comporter des erreurs et n'impliquent ni jugement sur le statut légal d'un territoire, ni reconnaissance ou acceptation officielles de ces frontières de la part de l'OIM.