
	Évaluation menée sur le terrain	
	Évaluation menée auprès d'informateurs clés par téléphone	✓

Le suivi des urgences a pour but de recueillir des informations sur les mouvements importants et soudains de populations. Les informations sont collectées à travers des entretiens avec des informateurs clés ou des observations directes. Ce tableau de bord présente les informations sur un mouvement de personnes survenu le 7 juillet 2020 dans un site de la province du Lac.

RÉSUMÉ DE L'ALERTE

 **POPULATION DÉPLACÉE : 510 Personnes Déplacées Internes, 97 Ménages (estimations)**

Le **7 juillet 2020**, suite à une attaque perpétrée par des groupes armés survenue le 5 juillet 2020, **97 ménages (510 individus)** ont quitté le village de **Tamboua** (sous-préfecture de **Daboua**, département de Fouli) pour se réfugier dans le site de **Tataverom 2**, situé dans la même sous-préfecture. Ces personnes ont également perdu leur bétail suite à cette attaque.

 **LIEU DE DÉPLACEMENT :** Site de Tataverom 2 (département de Fouli, sous-préfecture de Daboua)

 **CAUSE DU MOUVEMENT :** Attaque armée

 **DATE DE DÉPLACEMENT :** 7 juillet 2020

 **MODE DE TRANSPORT :** À pied et à dos d'animal


 **LIEU D'ACCUEIL :** Site

 **ASSISTANCE DISPONIBLE :** Aucune

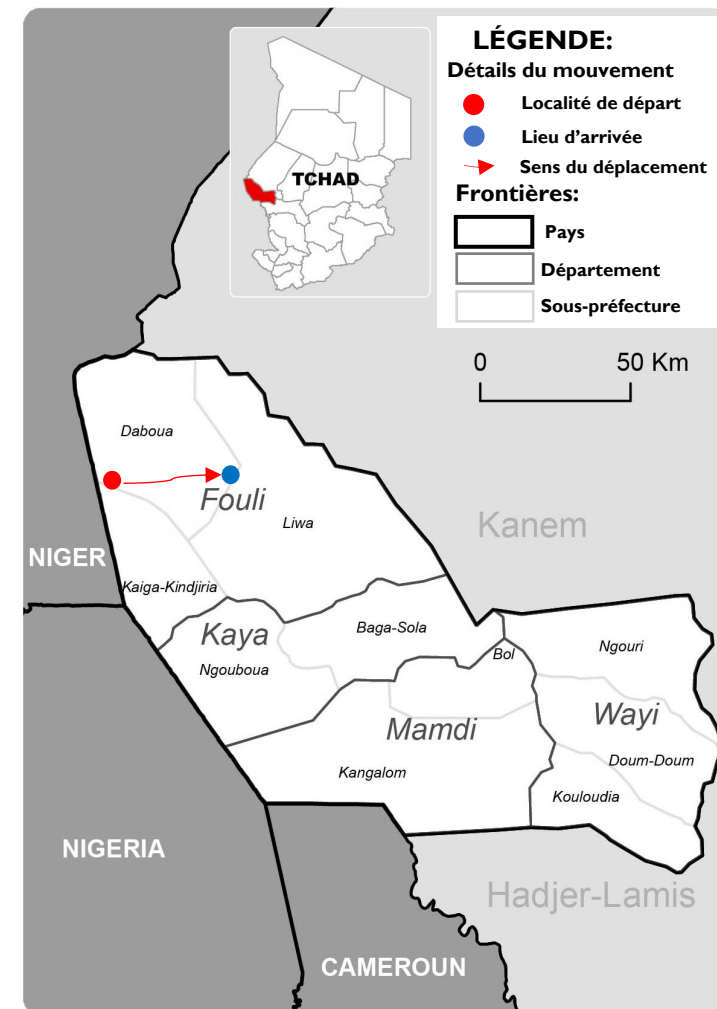
BESOINS PRIORITAIRES

 1. Abris

 2. Vivres

 3. Articles non-alimentaires

Date de collecte : 11 juillet 2020
 Nombre de lieux évalués : 1



Cette carte n'est fournie qu'à titre d'illustration. Les représentations ainsi que l'utilisation des frontières et des noms géographiques sur cette carte peuvent comporter des erreurs et n'impliquent ni jugement sur le statut légal d'un territoire, ni reconnaissance ou acceptation officielles de ces frontières de la part de l'OIM.