

	Évaluation menée sur le terrain	
	Évaluation menée auprès d'informateurs clés par téléphone	

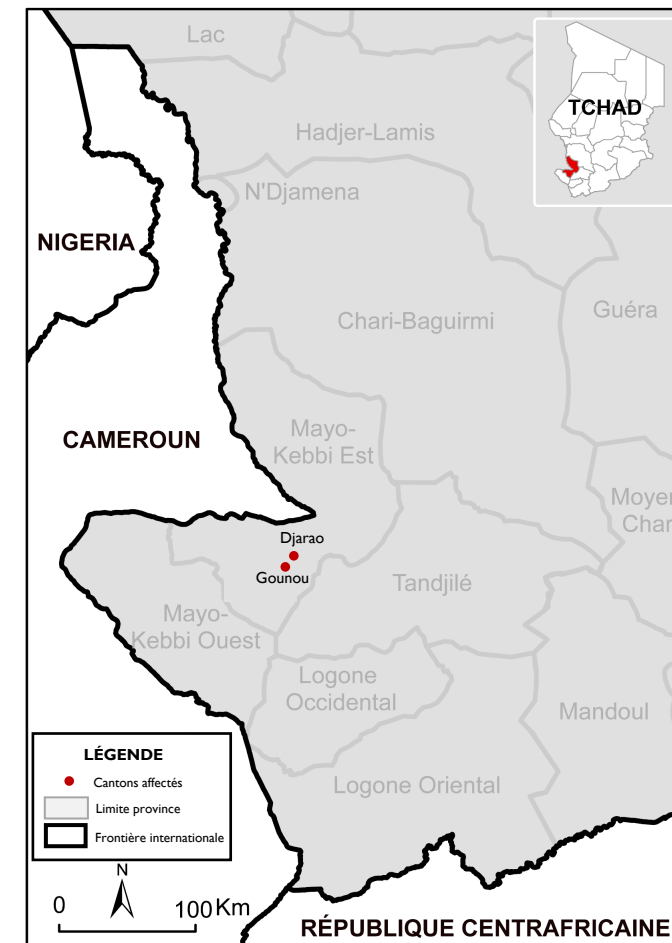
Le suivi des urgences a pour but de recueillir des informations sur les mouvements importants et soudains de populations. Les informations sont collectées à travers des entretiens avec des informateurs clés ou des observations directes. Ce tableau de bord présente les informations sur un déplacement de populations survenu le 27 avril 2020 dans deux cantons de la province du Mayo-Kebbi Est.

Date de collecte : 5 mai 2020
Nombre de lieux évalués : 2

RÉSUMÉ DE L'ALERTE

 **POPULATION DÉPLACÉE :** 379 Personnes Déplacées Internes, 50 Ménages (estimations)

Suite à des orages accompagnés de foudre et de vents violents, des **incendies** sont survenus le 27 avril 2020 dans les cantons de **Djarao** et **Gounou** situés dans la sous-préfecture de Gounou-Gaya (département de Kabbia dans la province du Mayo-Kebbi Est). Ces incendies ont endommagé **160 cases** et contraint **50 ménages** de **379 personnes** à quitter leurs habitations habituelles pour se réfugier au sein des habitations des ménages environnants. Certaines personnes passent la nuit à l'air libre.



Cette carte n'est fournie qu'à titre d'illustration. Les représentations ainsi que l'utilisation des frontières et des noms géographiques sur cette carte peuvent comporter des erreurs et n'impliquent ni jugement sur le statut légal d'un territoire, ni reconnaissance ou acceptation officielles de ces frontières de la part de l'OIM.

 **LIEU DE DÉPLACEMENT :** Djarao et Gounou (département de Kabbia, province du Mayo-Kebbi Est)

 **CAUSE DU MOUVEMENT :** Catastrophe naturelle (incendies)

 **DATE DE DÉPLACEMENT :** 27 avril 2020


 **MODE DE TRANSPORT :** À pied

 **LIEUX D'ACCUEIL :** Deux cantons

 **ASSISTANCE DISPONIBLE :** Aucune

BESOINS PRIORITAIRES

 1. Abris

 2. Articles non-alimentaires

 3. Vivres