
	Evaluation réalisée lors de mission de terrain.	X
	Evaluation réalisée lors d'entretiens téléphonique avec des informateurs clés.	

L'évaluation rapide de l'OIM (*Emergency tracking tool, ETT*) est un outil mis en place dans le but de collecter des informations sur les mouvements importants et soudains de populations. Ces informations sont collectées dans les sites de déplacement et dans les communauté hôtes, par le biais de visites sur le terrain et d'entretiens avec des informateurs clés. Ce rapport synthétique présente les résultats des évaluations réalisées **du 13 au 16 Novembre 2019** à travers des évaluations sur terrain **dans le territoire de IRUMU en province de l'ITURI.**


PROVINCE **ITURI** TERRITOIRE **IRUMU**

RESUME DE L'ALERTE


Entre la fin du mois d'Octobre et le début du mois de Novembre 2019, il a été rapporté d'intenses combats opposants les forces armées de la république démocratique du Congo (FARDC) et les troupes rebelles de ADF NALU dans la province du NORD KIVU sur l'axe MBAU-OICHA-ERINGETI. Ces combats seraient le résultat du lancement de nouvelles opérations visant à neutraliser le groupe rebelle ADF NALU. Ces nouvelles opérations auraient engendrés des repréailles du groupe rebelle sur des populations civiles ainsi que des déplacements préventifs. C'est dans ce contexte que des ménages de OICHA, MAYI YA MOTO, ERINGETI, KOKOLA, TSANITSANI, KALUNGUTA, TINGWE, MBAU, LESSE, MAVIVI, BOITENE et NGADI se sont enfuis vers la localité de NDALIA dans le territoire de IRUMU en province de l'ITURI.

INFORMATION SUR LE MOUVEMENT  550 MÉNAGES  3,889 INDIVIDUS  FEMME 1,842  HOMME 2,047

FAMILLE D'ACCEUIL			SITES			COORDONNÉES GPS			
LOCALITÉ	MÉNAGES	INDIVIDUS	NOM DU SITE	MÉNAGES	INDIVIDUS	LOCALITÉ	LOCALISATION GEO.	NOM DU SITE	LOCALISATION GEO.
NDALIA	405	3048	CE_39/NGEREZA-SOKOTANO	29	145	NDALIA	0.984,29.657	CE_39/NGEREZA-SOKOTANO	1.27221,29.70857
			CE_39/BWANASULA	17	85			CE_39/BWANASULA	1.07223,29.58654
			CE_39/BEY	17	111			CE_39/BEY	1.134902,29.75633
			MISSION-CATHOLIQUE	25	140			MISSION-CATHOLIQUE	0.96674,29.60733
			ADVENTISTE/NDALIA	14	80			ADVENTISTE/NDALIA	0.96589,29.60543
			ANGLICANE	28	177			ANGLICANE	0.96368,29.60477
			EGLISE-CPS	15	103			EGLISE-CPS	0.9677,29.60638
Total en Famille d'accueil	405	3,048	TOTAL en site	145	841				

 **RAISON DE DÉPLACEMENT** Déplacements préventifs et déplacements dus à des attaques de groupes armés sur des civils

 **PÉRIODE D'OBSERVATION DU MOUVEMENT** Les nouveaux arrivés ont commencé à s'installer dans les villages à partir du **04 Novembre 2019**

 **PROVENANCE** Province: **NORD KIVU** Chefferie/Commune : **MBAU**
 Territoire : **BENI** Groupement: **BAMBUBA KISIKI**

ASSISTANCE DISPONIBLE PAR SECTEUR POUR LES NOUVEAUX ARRIVÉS  Suffisante  Insuffisante  Inexistante

 NOURRITURE 	 PROTECTION 	 EAU 	 ARTICLE NON ALIMENTAIRE 
 ASSAINISSEMENT 	 ABRIS 	 SANTE 	

Les activités DTM dans l'ITURI sont soutenues par:



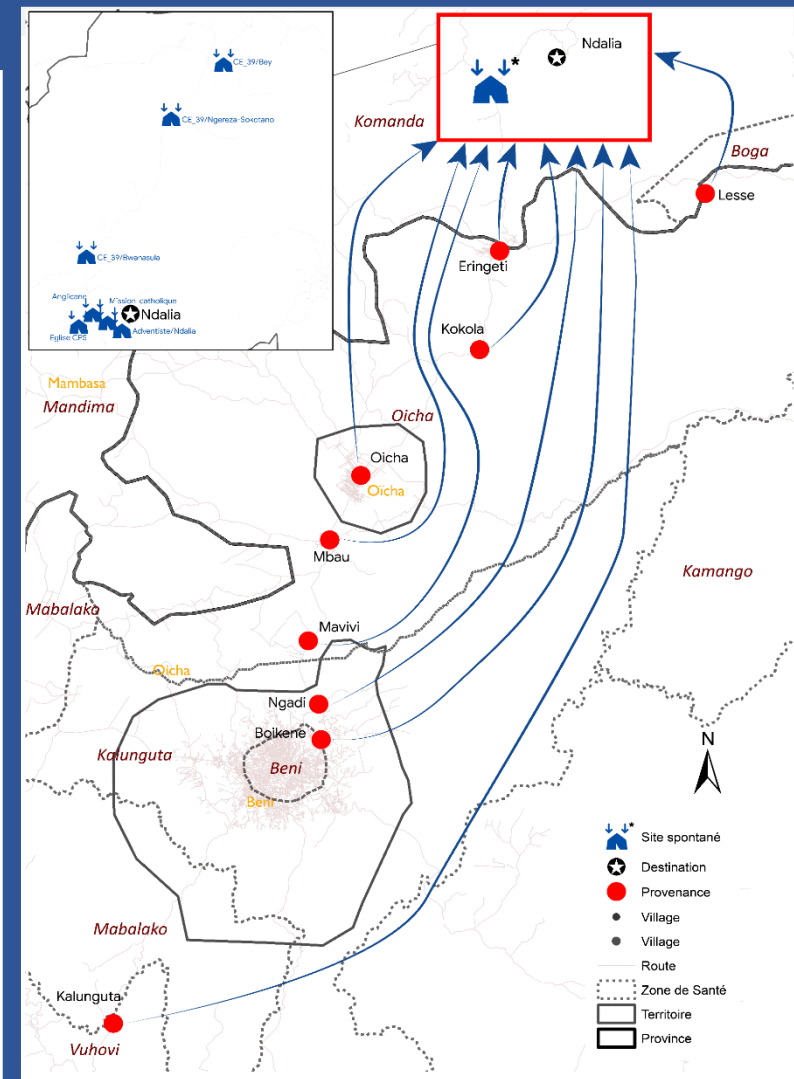
PERCEPTIONS DES BESOINS URGENTS

 **1**
 NOURRITURE

 **2**
 ABRIS

 **3**
 ARTICLE NON ALIMENTAIRE

Les cartes de ce rapport ne sont fournies qu'à titre d'illustration. Les représentations ainsi que l'utilisation des frontières et des noms géographiques sur ces cartes peuvent comporter des erreurs et n'impliquent ni jugement sur le statut légal d'un territoire, ni reconnaissance ou acceptation officielles de ces frontières de la part de l'OIM.



Pour plus d'informations, contactez l'équipe DTM en RDC : email: iomrdctm@iom.int
 Site Internet: <https://displacement.iom.int/democratic-republic-congo>