




| | | |
|--|---|---|
|  | Évaluation menée sur le terrain | |
|  | Évaluation menée auprès d'informateurs clés par téléphone |  |

 **Cause de l'événement:**
Conflit intercommunautaire

Le suivi des urgences a pour but de recueillir des informations sur les mouvements importants et soudains de populations, ainsi que sur des urgences sécuritaires et climatiques. Les informations sont recueillies par le biais d'entretiens avec des informateurs clés ou d'observations directes. Ce tableau de bord présente des informations sur les affrontements intercommunautaires survenus dans les sous-préfectures rurales de **Kouka Margné, Bithotchi Mangalmé et Eref**. Ces conflits ont causé plus d'une centaine de morts et 80 personnes blessés. Cependant, aucun mouvement d'individus n'a été signalé.

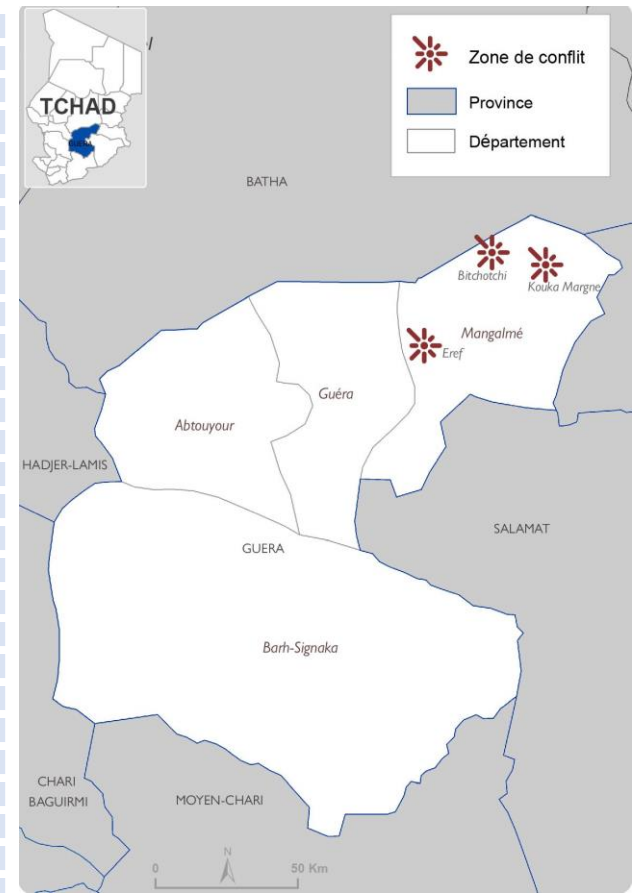
RÉSUMÉ DE L'ALERTE

Depuis le début du mois d'août 2023, des tensions surgissent entre les agriculteurs et les transhumants dans le **département de Mangalmé** sur l'utilisation des couloirs de transhumance. Pour faire face à cela, les autorités locales et administratives ont pris des mesures pour apaiser la situation et promouvoir une transhumance pacifique. Malgré leurs efforts, un affrontement survenu le 20 août 2023 entre les éleveurs transhumants et les communautés des sous-préfectures rurales de **Kouka Margné, Bithotchi Mangalmé et Eref (situés dans le département de Mangalmé)**, a causé la perte de 116 vie humaine et 80 personnes blessées.

Au vu de cette situation critique qui continue à causer des pertes matérielles ainsi qu'humaines, des discussions au niveau local sont en cours afin de trouver une solution durable et réduire la survenance de ce type d'incident.

DÉTAILS DE L'ÉVÉNEMENT

| Type d'événement | Causes | Conséquences probables | Acteurs impliqués | Etat de résolution | Occurrence des risques de représailles ou reprise du conflit |
|------------------------------|--|---|--|--------------------|--|
| Tensions intercommunautaires | Dégâts dans les champs alentours par groupes pastoraux | Mouvement/Passage précoce ou tardif des groupes pastoraux | Groupes pastoraux en transhumance, Agriculteurs et éleveurs des environs | Non résolu | Oui |



Avertissement : Cette carte n'est fournie qu'à titre d'illustration. Les représentations ainsi que l'utilisation des frontières et des noms géographiques sur cette carte peuvent comporter des erreurs et n'impliquent ni jugement sur le statut légal d'un territoire, ni reconnaissance ou acceptation officielles de ces frontières de la part de l'OIM.